



**МИНИСТЕРСТВО
ИМУЩЕСТВА ЧЕЛЯБИНСКОЙ ОБЛАСТИ
(МИНИМУЩЕСТВА ЧЕЛЯБИНСКОЙ ОБЛАСТИ)**

РАСПОРЯЖЕНИЕ

30.12.2022 **3512-Р**

№ _____

Челябинск

Об установлении публичного сервитута

В соответствии с главой V.7 Земельного кодекса Российской Федерации, статьей 3.6 Федерального закона от 25.10.2001 № 137-ФЗ «О введении в действие Земельного кодекса Российской Федерации», постановлением Правительства Российской Федерации от 24.02.2009 № 160 «О порядке установления охранных зон объектов электросетевого хозяйства и особых условий использования земельных участков, расположенных в границах таких зон», постановлением Правительства Челябинской области от 24.11.2008 № 389-П «О схеме территориального планирования Челябинской области», положением о Министерстве имущества Челябинской области, утвержденным постановлением Губернатора Челябинской области от 10.12.2014 № 233, Административным регламентом предоставления государственной услуги «Установление публичного сервитута в отдельных целях, предусмотренных статьей 39.37 Земельного кодекса Российской Федерации», утвержденным постановлением Правительства Челябинской области от 31.01.2020 № 35-П, на основании записи в Едином государственном реестре недвижимости о государственной регистрации права собственности открытого акционерного общества «Межрегиональная распределительная сетевая компания Урала» (далее – ОАО «МРСК Урала») от 29.07.2008 № 74-74-07/015/2008-31, ходатайства ОАО «МРСК Урала» об установлении публичного сервитута от 28.09.2022:

1. Утвердить границы публичного сервитута в соответствии с Приложением 1 к настоящему распоряжению.

2. Установить публичный сервитут в пользу ОАО «МРСК Урала» (ОГРН 1056604000970, ИНН 6671163413) в целях размещения воздушной линии 110 кВ Исаково – Еткуль (Литер 15Л), входящей в состав сооружения с кадастровым номером 74:07:0000000:2977 (Электросетевой комплекс подстанция 110/35/10 кВ Еткуль с линиями электропередачи), сроком на 49 лет.

3. Публичный сервитут является безвозмездным.

4. График проведения работ при осуществлении деятельности, для обеспечения которой устанавливается публичный сервитут, в отношении земель или земельных участков, находящихся в государственной или муниципальной собственности и не предоставленных гражданам или юридическим лицам, установлен в Приложении 2 к настоящему распоряжению.

5. ОАО «МРСК Урала» в установленном законом порядке в срок не позднее чем три месяца после прекращения действия публичного сервитута привести земли и земельные участки, обремененные публичным сервитутом, в состояние, пригодное для их использования в соответствии с видом разрешенного использования.

6. Отделу материально-технического, программного обеспечения и защиты информации (Милица Д.В.) в течение пяти рабочих дней со дня принятия настоящего распоряжения разместить настоящее распоряжение на официальном сайте Министерства имущества Челябинской области в информационно-телекоммуникационной сети «Интернет».

7. Отделу управления и распоряжения земельными участками (Киреева Э.Р.) в течение пяти рабочих дней со дня принятия настоящего распоряжения:

1) направить копию настоящего распоряжения в Управление Федеральной службы государственной регистрации, кадастра и картографии по Челябинской области;

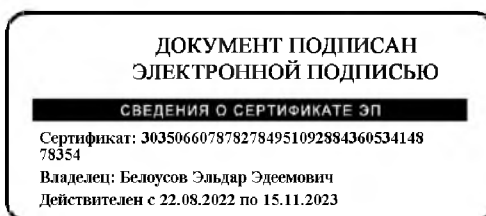
2) направить копии настоящего распоряжения в администрацию Копейского городского округа, администрацию Еткульского муниципального района, Главное управление лесами Челябинской области;

3) направить копию настоящего распоряжения и сведения о лицах, являющихся правообладателями земельных участков, ОАО «МРСК Урала».

8. Отделу государственной регистрации (Гридина Т.А.) в течение пяти рабочих дней со дня принятия настоящего распоряжения обратиться в Управление Федеральной службы государственной регистрации, кадастра и картографии по Челябинской области с заявлением о государственной регистрации прекращения права аренды земельных участков, в отношении которых принято настоящее распоряжение и сведения о которых внесены в Единый государственный реестр недвижимости.

9. Контроль за исполнением настоящего распоряжения возложить на первого заместителя Министра имущества Челябинской области Морозову О.А.

Министр



Э.Э. Белоусов

Кадастровые номера земельных участков, в отношении которых устанавливается публичный сервитут,
адреса (местоположение) таких земельных участков

№ п/п	Адрес, местоположение	Кадастровый номер
1	Местоположение установлено относительно ориентира, расположенного за пределами участка. Ориентир поселок Заозерный. Участок находится примерно в 1480 м от ориентира по направлению на юг. Почтовый адрес ориентира: Челябинская область, г. Копейск; Челябинская область, г. Копейск, примерно в 700 м по направлению на юго-запад от п. Заозерный.	74:30:0000000:13292
2	Местоположение установлено относительно ориентира, расположенного за пределами участка. Ориентир: северо-западная часть п. Заозерного. Участок находится примерно в 570 м., направлению на север от ориентира. Почтовый адрес ориентира: Челябинская область, г. Копейск	74:30:0000000:15315
3	Челябинская область, г. Копейск	74:30:0000000:15316
4	Челябинская область, г. Копейск, участок находится примерно в 600 м, по направлению на северо-запад от п. Заозерный	74:30:0000000:181
5	Челябинская область, г. Копейск	74:30:0000000:250
6	Челябинская область, г. Копейск, в 700 м. на юго-запад от центра пос. Заозерного	74:30:0000000:251
7	Челябинская область, г. Копейск	74:30:0000000:258
8	Челябинская область, г. Копейск	74:30:0000000:303
9	Челябинская область, р-н. Еткульский	74:07:0000000:122
10	Челябинская область, р-н. Еткульский	74:07:0000000:159
11	Челябинская область, р-н. Еткульский	74:07:1601002:340
12	Челябинская область, р-н. Еткульский	74:07:1601002:480
13	Челябинская область, р-н. Еткульский	74:07:1601002:491
14	Челябинская область, Еткульский район	74:07:1601002:571
15	Челябинская область, р-н Еткульский, севернее НПС «Еткуль»	74:07:1601002:614
16	Челябинская область, Еткульский муниципальный район, примерно в 5.6 км по направлению на северо-запад от с. Еткуль	74:07:1601002:978
17	Челябинская область, р-н. Еткульский, с. Шибаетово	74:07:3001001:349
18	Челябинская область, р-н. Еткульский, с. Шибаетово	74:07:3001001:350
19	Челябинская обл, р-н Еткульский, АСХП «Еткульское»	74:07:3001001:366
20	Челябинская область, р-н. Еткульский	74:07:0000000:98
21	Челябинская обл, р-н Еткульский, 110 кВ отпайка на ПС Чумляк	74:07:0000000:123
22	Челябинская область, р-н. Еткульский);	74:07:0000000:75
23	Челябинская обл, р-н Еткульский, 110 кВ Еткуль- Южные Копи	74:07:0000000:107
24	Челябинская область, р-н. Еткульский	74:07:0000000:106
25	Челябинская область, р-н. Еткульский	74:07:3001002:481
26	Челябинская область, г. Копейск	74:30:0903011:3
27	Челябинская область, г. Копейск	74:30:0908011:2
28	Челябинская область, г. Копейск	74:30:0908012:36
29	Челябинская область, г. Копейск	74:30:0908012:37
30	Челябинская область, г. Копейск	74:30:0908012:38
31	Челябинская область, г. Копейск	74:30:0908012:43
32	Челябинская область, г. Копейск	74:30:0908012:45
33	Челябинская область, г. Копейск	74:30:0908012:46

34	Челябинская область, г. Копейск	74:30:0908012:47
35	Челябинская область, г. Копейск	74:30:0911007:15
36	Челябинская область, г. Копейск, с. Калачево, ул. Горная, д. 21	74:30:0911007:3
37	Челябинская область, г. Копейск, с. Калачево, ул. Горная, д. 21	74:30:0911007:5
38	Челябинская обл., г Копейск, ВЛ-110 Еткуль - Южные копи	74:30:0000000:195
39	Челябинская обл., г Копейск, ВЛ-110 Исаково-Еткуль	74:30:0000000:106

ОПИСАНИЕ МЕСТОПОЛОЖЕНИЯ ГРАНИЦ

Публичный сервитут для размещения воздушной линии 110 кВ Исаково – Еткуль (Литер 15Л), входящей в состав сооружения с кадастровым номером 74:07:0000000:2977 (Электросетевой комплекс подстанция 110/35/10 кВ Еткуль с линиями электропередачи)

(наименование объекта, местоположение границ которого описано (далее - объект))

Раздел 1

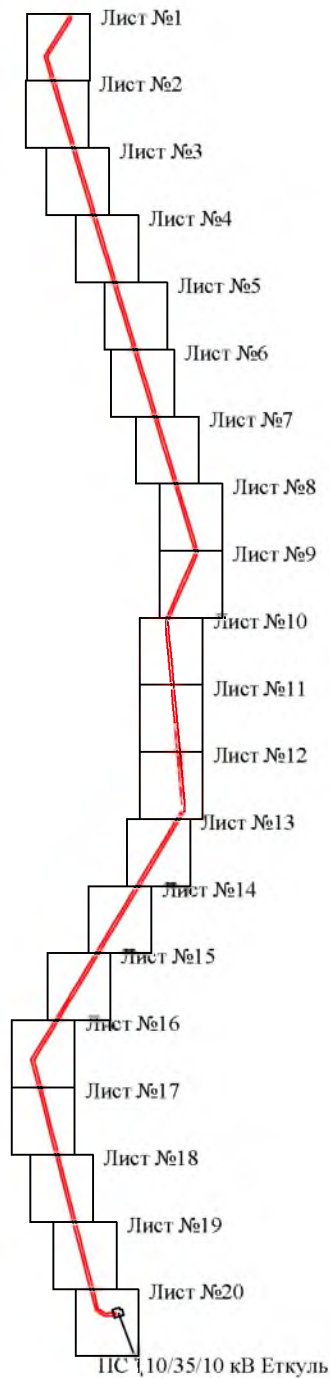
Сведения об объекте		
№ п/п	Характеристики объекта	Описание характеристик
1	2	3
1	Местоположение объекта	Челябинская область
2	Площадь объекта +/- величина погрешности определения площади (Р+/- Дельта Р)	814144 кв.м ± 359 кв.м
3	Иные характеристики объекта	<p>Публичный сервитут для размещения воздушной линии 110 кВ Исаково – Еткуль (Литер 15Л), входящей в состав сооружения с кадастровым номером 74:07:0000000:2977 (Электросетевой комплекс подстанция 110/35/10 кВ Еткуль с линиями электропередачи), на срок 49 лет.</p> <p>Открытое акционерное общество «Межрегиональная распределительная сетевая компания Урала», ИНН 6671163413, ОГРН 1056604000970, почтовый адрес: 620026, г. Екатеринбург, ул. Мамина - Сибиряка, д. 140 (филиал ОАО «МРСК Урала» - «Челябэнерго», адрес: 454091, Челябинская область, г. Челябинск, пл. Революции,5), электронная почта: delo@rosseti-ural.ru</p>

Раздел 2

Сведения о местоположении границ объекта					
1. Система координат <u>МСК-74, зона 2</u>					
2. Сведения о характерных точках границ объекта					
Обозначение характерных точек границ	Координаты, м		Метод определения координат характерной точки	Средняя квадратическая погрешность положения характерной точки (M _t), м	Описание обозначения точки на местности (при наличии)
	X	Y			
1	2	3	4	5	6
1	589832.36	2332658.15	Метод спутниковых геодезических измерений (определений)	0.10	–
2	589734.21	2332591.47	Метод спутниковых геодезических измерений (определений)	0.10	–
3	589470.77	2332424.75	Метод спутниковых геодезических измерений (определений)	0.10	–
4	589275.30	2332301.12	Метод спутниковых геодезических измерений (определений)	0.10	–
5	589071.46	2332363.11	Метод спутниковых геодезических измерений (определений)	0.10	–
6	588856.65	2332428.43	Метод спутниковых геодезических измерений (определений)	0.10	–
7	588673.38	2332484.16	Метод спутниковых геодезических измерений (определений)	0.10	–
8	588431.20	2332557.81	Метод спутниковых геодезических измерений (определений)	0.10	–
9	588300.76	2332597.48	Метод спутниковых геодезических измерений (определений)	0.10	–
10	588111.09	2332655.15	Метод спутниковых геодезических измерений (определений)	0.10	–
11	587879.21	2332725.67	Метод спутниковых геодезических измерений (определений)	0.10	–
12	587642.05	2332798.04	Метод спутниковых геодезических измерений (определений)	0.10	–
13	587409.78	2332868.92	Метод спутниковых геодезических измерений (определений)	0.10	–
14	587232.18	2332923.12	Метод спутниковых геодезических измерений (определений)	0.10	–
15	587006.06	2332992.13	Метод спутниковых геодезических измерений (определений)	0.10	–
16	586757.77	2333067.90	Метод спутниковых геодезических измерений (определений)	0.10	–
17	586521.17	2333140.10	Метод спутниковых геодезических измерений (определений)	0.10	–
18	586280.34	2333213.60	Метод спутниковых геодезических измерений (определений)	0.10	–
19	586035.46	2333288.33	Метод спутниковых геодезических измерений (определений)	0.10	–
20	585801.11	2333359.84	Метод спутниковых геодезических измерений (определений)	0.10	–
21	585575.52	2333428.69	Метод спутниковых геодезических измерений (определений)	0.10	–
22	585355.91	2333495.71	Метод спутниковых геодезических измерений (определений)	0.10	–
23	585165.42	2333553.84	Метод спутниковых геодезических измерений (определений)	0.10	–
24	584946.25	2333620.72	Метод спутниковых геодезических измерений (определений)	0.10	–
25	584703.03	2333694.75	Метод спутниковых геодезических измерений (определений)	0.10	–
26	584472.02	2333765.05	Метод спутниковых геодезических измерений (определений)	0.10	–
27	584098.45	2333878.73	Метод спутниковых геодезических измерений (определений)	0.10	–
28	583877.95	2333945.83	Метод спутниковых геодезических измерений (определений)	0.10	–
29	583652.25	2334014.52	Метод спутниковых геодезических измерений (определений)	0.10	–
30	583408.91	2334088.56	Метод спутниковых геодезических измерений (определений)	0.10	–
31	582981.56	2334218.61	Метод спутниковых геодезических измерений (определений)	0.10	–
32	582770.21	2334282.93	Метод спутниковых геодезических измерений (определений)	0.10	–
33	582534.69	2334354.56	Метод спутниковых геодезических измерений (определений)	0.10	–
34	582292.74	2334428.15	Метод спутниковых геодезических измерений (определений)	0.10	–
35	582062.85	2334498.76	Метод спутниковых геодезических измерений (определений)	0.10	–
36	581864.52	2334411.26	Метод спутниковых геодезических измерений (определений)	0.10	–
37	581658.09	2334320.19	Метод спутниковых геодезических измерений (определений)	0.10	–
38	581455.54	2334230.83	Метод спутниковых геодезических измерений (определений)	0.10	–
39	581257.12	2334143.11	Метод спутниковых геодезических измерений (определений)	0.10	–
40	581058.18	2334056.35	Метод спутниковых геодезических измерений (определений)	0.10	–
41	580802.44	2334079.77	Метод спутниковых геодезических измерений (определений)	0.10	–
42	580572.54	2334101.24	Метод спутниковых геодезических измерений (определений)	0.10	–
43	580306.73	2334126.07	Метод спутниковых геодезических измерений (определений)	0.10	–
44	580073.62	2334147.75	Метод спутниковых геодезических измерений (определений)	0.10	–
45	579805.00	2334172.54	Метод спутниковых геодезических измерений (определений)	0.10	–
46	579593.56	2334192.68	Метод спутниковых геодезических измерений (определений)	0.10	–
47	579349.84	2334215.27	Метод спутниковых геодезических измерений (определений)	0.10	–
48	579069.93	2334240.82	Метод спутниковых геодезических измерений (определений)	0.10	–

183	589854.84	2332625.06	Метод спутниковых геодезических измерений (определений)	0.10	–
1	589832.36	2332658.15	Метод спутниковых геодезических измерений (определений)	0.10	–
3. Сведения о характерных точках части (частей) границы объекта					
Обозначение характерных точек части границы	Координаты, м		Метод определения координат характерной точки	Средняя квадратическая погрешность положения характерной точки (M_t), м	Описание обозначения точки на местности (при наличии)
	X	Y			
1	2	3	4	5	6
–	–	–	–	–	–

Схема расположения границ публичного сервитута

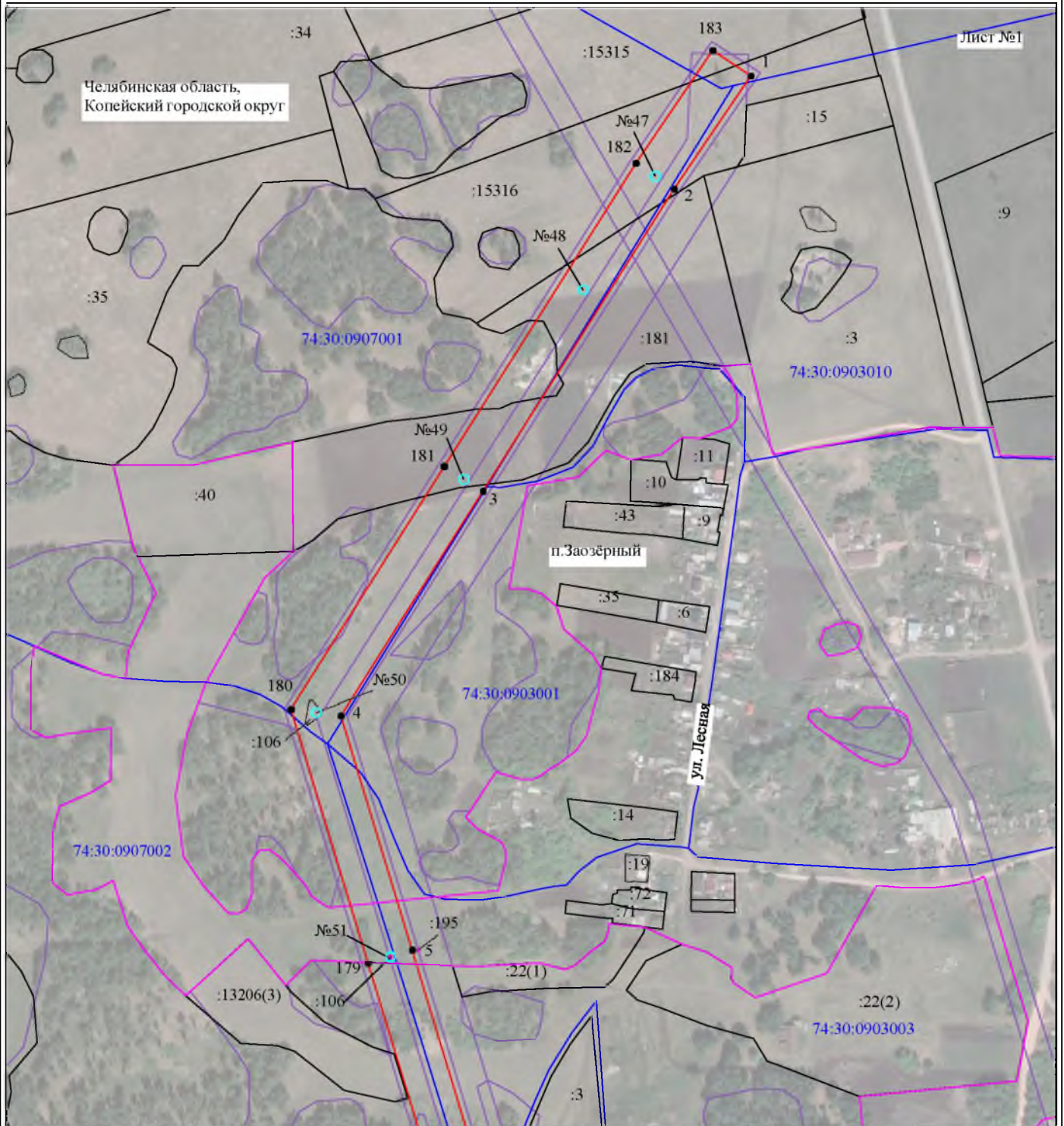


Масштаб 1:110000

Используемые условные знаки и обозначения:

- | | |
|--|---|
| №1 | - номер опоры |
| — | - граница публичного сервитута |
| — | - граница кадастрового деления |
| — | - граница населенного пункта, муниципального образования |
| — | - граница земельного участка, имеющегося в ЕГРН |
| — | - граница ОКС, имеющаяся в ЕГРН |
| — | - граница охранной зоны, имеющейся в ЕГРН |
| 74:07:0202118:34 | - кадастровый номер земельного участка, имеющегося в ЕГРН |
| 74:07:0202118 | - номер кадастрового квартала |
| 1 • | - обозначение характерных точек границ |

Схема расположения границ публичного сервитута



Используемые условные знаки и обозначения:







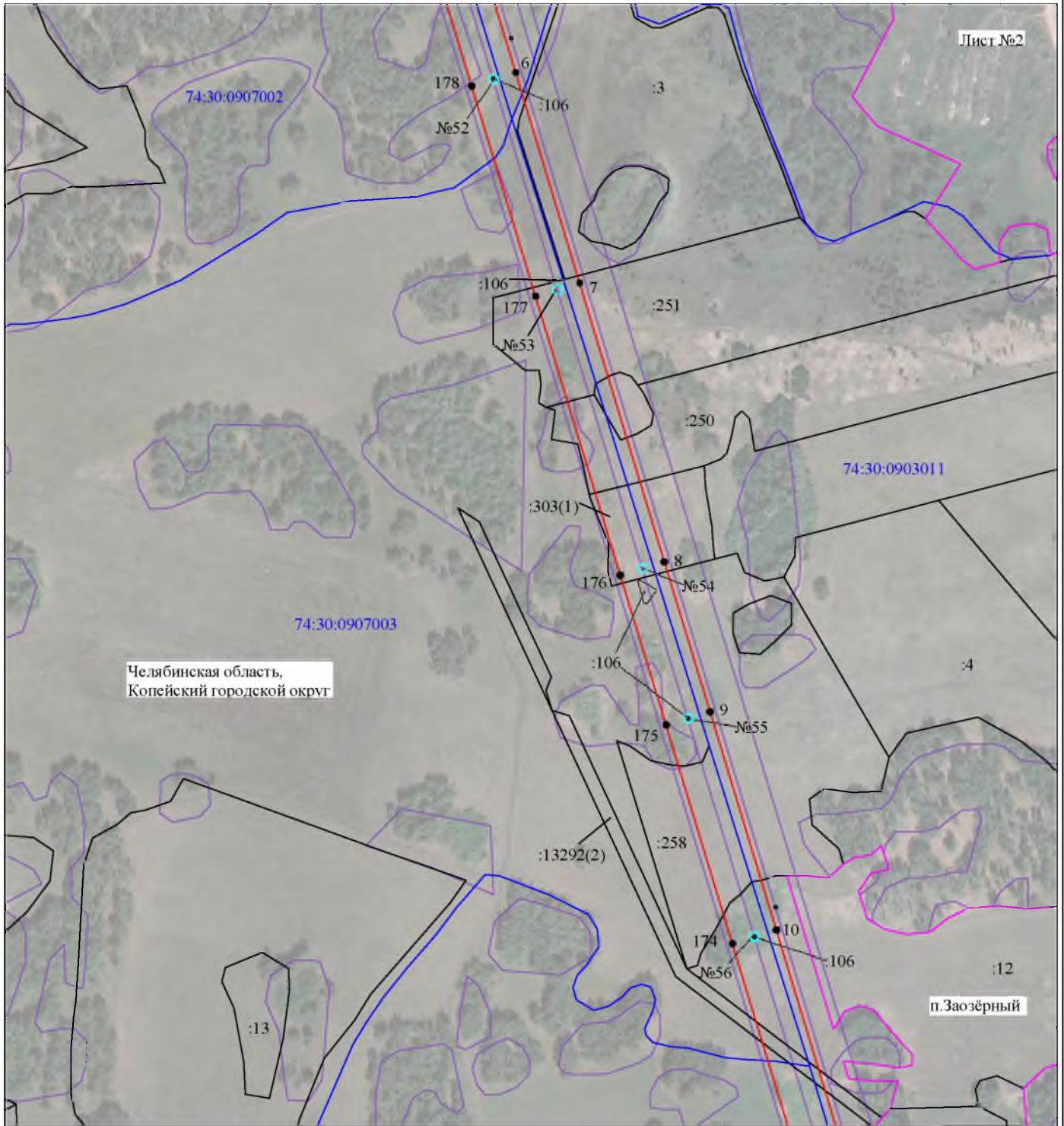
- | | |
|---|---|
| №1 | - номер опоры |
|  | - граница публичного сервитута |
|  | - граница кадастрового деления |
|  | - граница населенного пункта, муниципального образования |
|  | - граница земельного участка, имеющегося в ЕГРН |
|  | - граница ОКС, имеющаяся в ЕГРН |
|  | - граница охранной зоны, имеющейся в ЕГРН |
| 74:07:0202118:34 | - кадастровый номер земельного участка, имеющегося в ЕГРН |
| 74:07:0202118 | - номер кадастрового квартала |
| 1 ● | - обозначение характерных точек границ |

Схема расположения границ публичного сервитута



Масштаб 1:5000

Используемые условные знаки и обозначения:







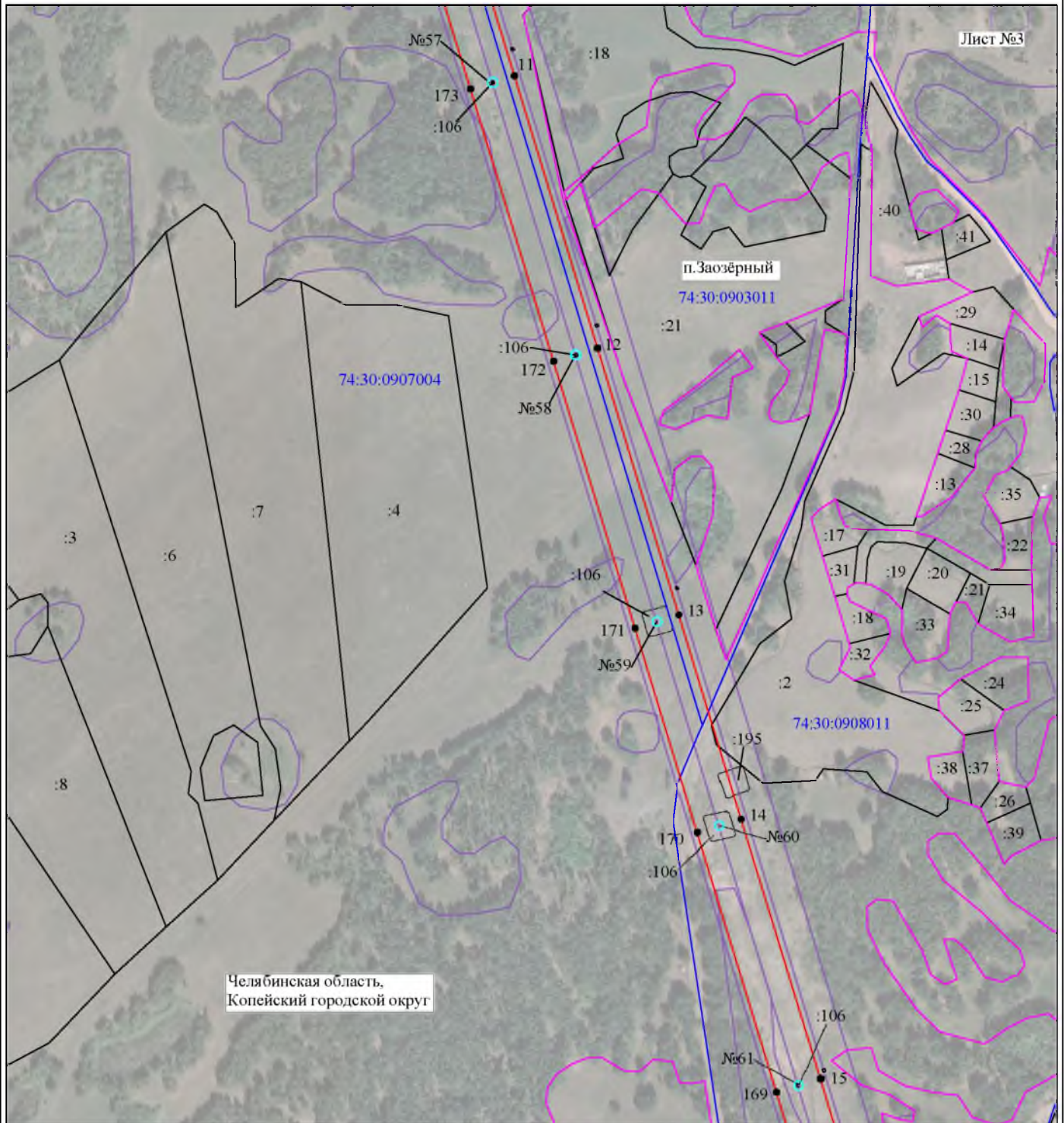
- | | |
|---|---|
| №1 | - номер опоры |
|  | - граница публичного сервитута |
|  | - граница кадастрового деления |
|  | - граница населенного пункта, муниципального образования |
|  | - граница земельного участка, имеющегося в ЕГРН |
|  | - граница ОКС, имеющаяся в ЕГРН |
|  | - граница охранной зоны, имеющейся в ЕГРН |
| 74:07:0202118:34 | - кадастровый номер земельного участка, имеющегося в ЕГРН |
| 74:07:0202118 | - номер кадастрового квартала |
| 1 • | - обозначение характерных точек границ |

Схема расположения границ публичного сервитута



Масштаб 1:5000

Используемые условные знаки и обозначения:







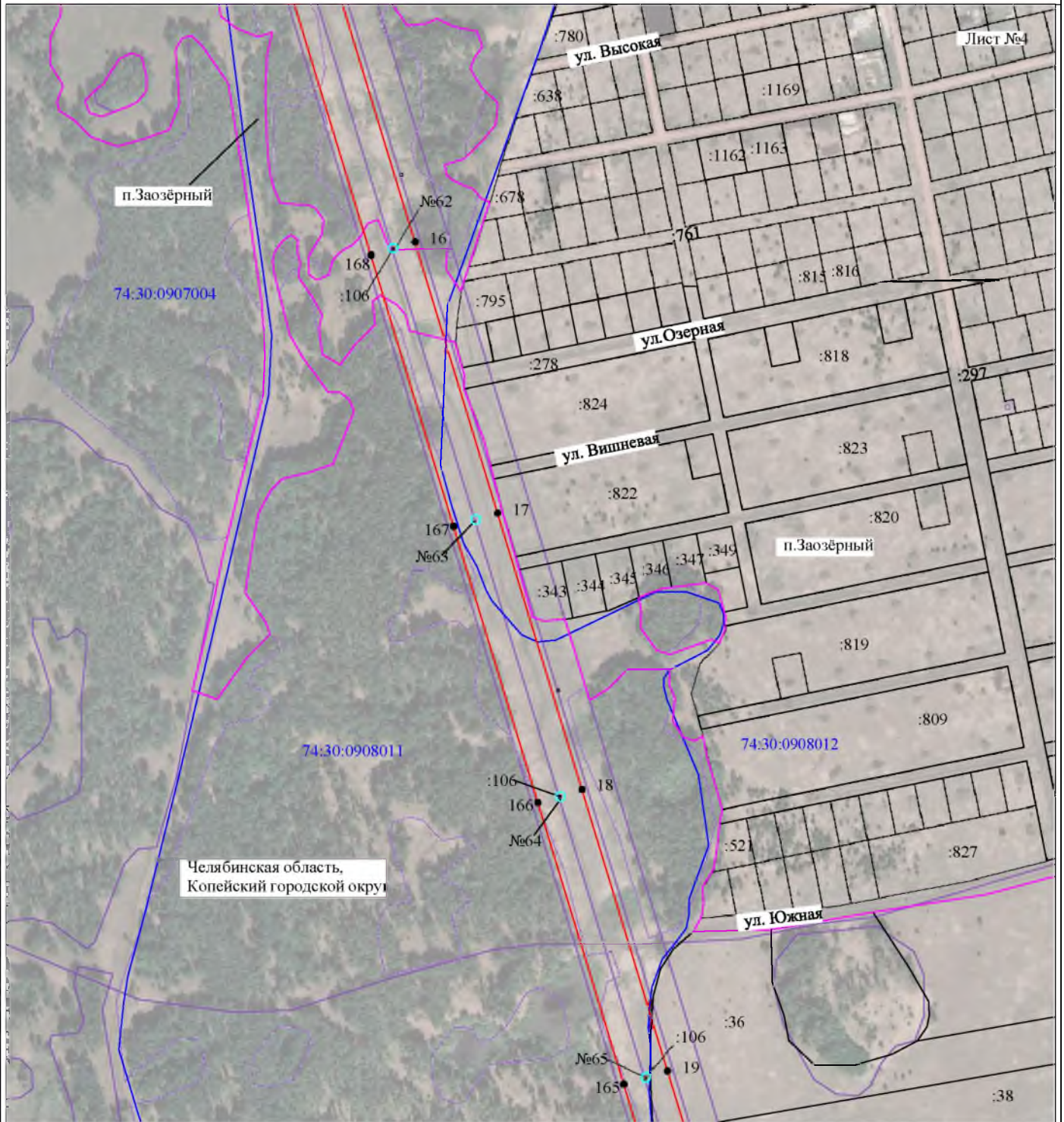
- | | |
|---|---|
| №1 | - номер опоры |
|  | - граница публичного сервитута |
|  | - граница кадастрового деления |
|  | - граница населенного пункта, муниципального образования |
|  | - граница земельного участка, имеющегося в ЕГРН |
|  | - граница ОКС, имеющаяся в ЕГРН |
|  | - граница охранной зоны, имеющейся в ЕГРН |
| 74:07:0202118:34 | - кадастровый номер земельного участка, имеющегося в ЕГРН |
| 74:07:0202118 | - номер кадастрового квартала |
| 1 ● | - обозначение характерных точек границ |

Схема расположения границ публичного сервитута



Масштаб 1:5000

Используемые условные знаки и обозначения:







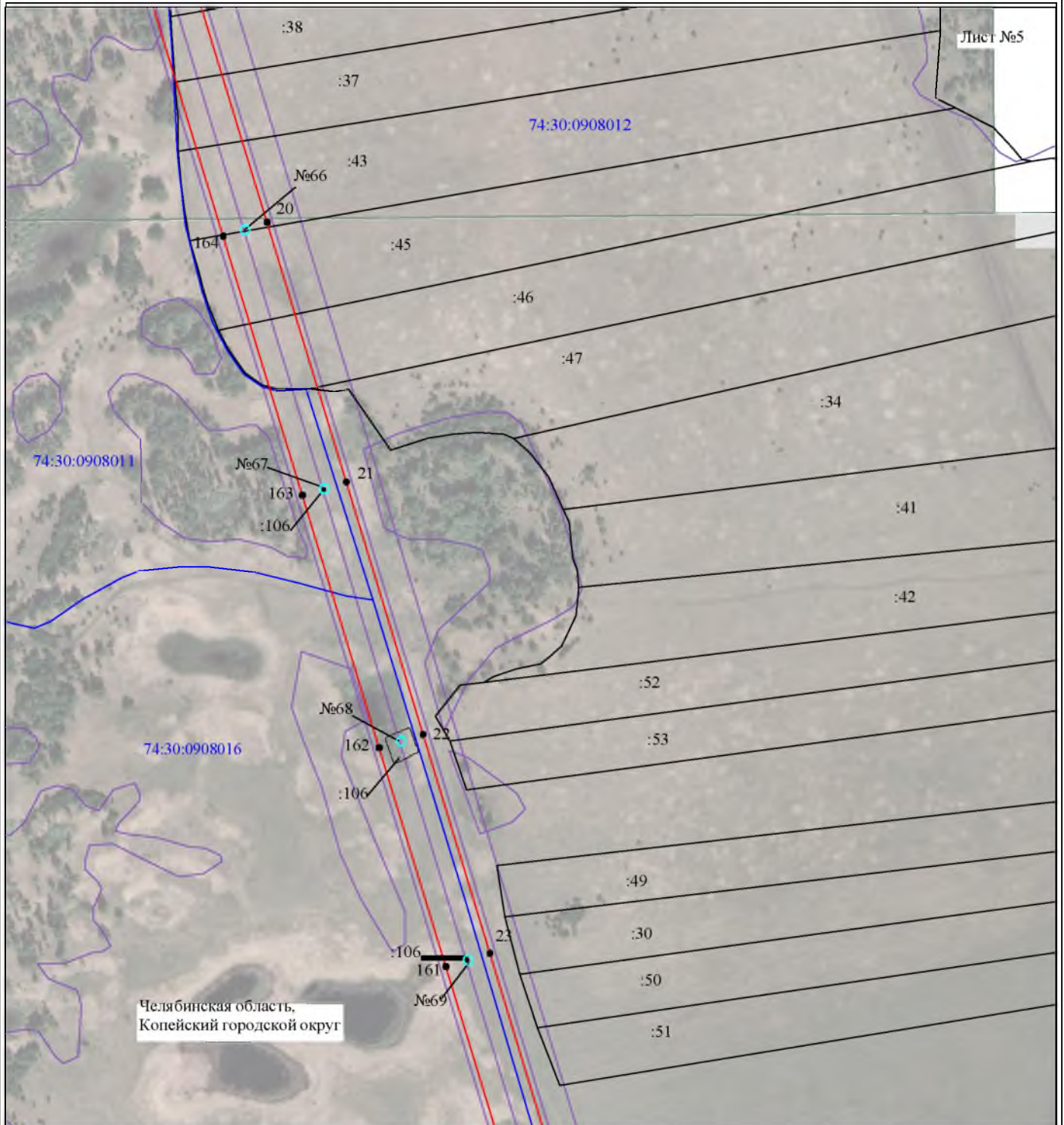
- | | |
|---|---|
| №1 | - номер опоры |
|  | - граница публичного сервитута |
|  | - граница кадастрового деления |
|  | - граница населенного пункта, муниципального образования |
|  | - граница земельного участка, имеющегося в ЕГРН |
|  | - граница ОКС, имеющаяся в ЕГРН |
|  | - граница охранной зоны, имеющейся в ЕГРН |
| 74:07:0202118:34 | - кадастровый номер земельного участка, имеющегося в ЕГРН |
| 74:07:0202118 | - номер кадастрового квартала |
| 1 • | - обозначение характерных точек границ |

Схема расположения границ публичного сервитута



Масштаб 1:5000

Используемые условные знаки и обозначения:







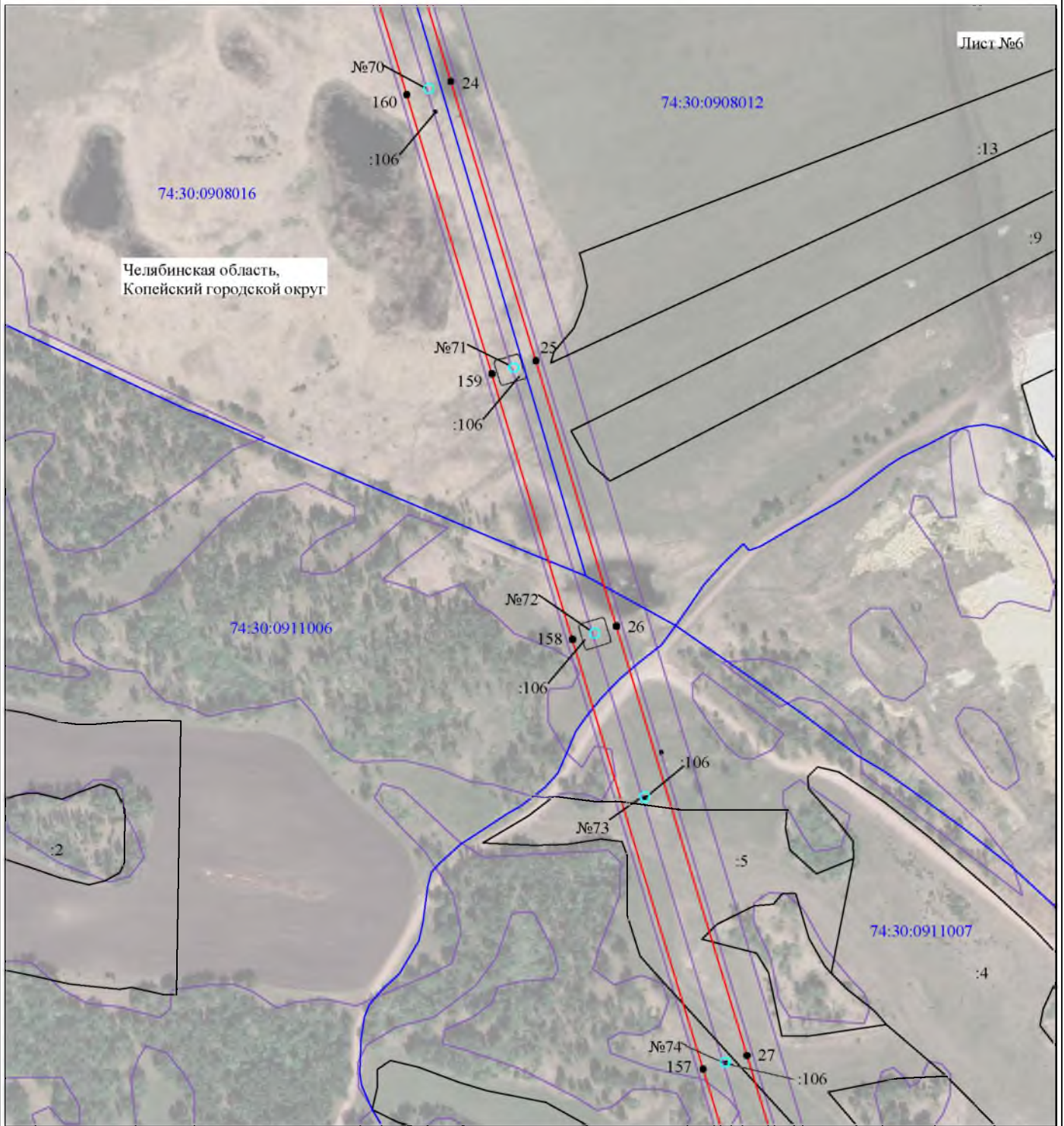
№1	- номер опоры
	- граница публичного сервитута
	- граница кадастрового деления
	- граница населенного пункта, муниципального образования
	- граница земельного участка, имеющегося в ЕГРН
	- граница ОКС, имеющаяся в ЕГРН
	- граница охранной зоны, имеющейся в ЕГРН
74:07:0202118:34	- кадастровый номер земельного участка, имеющегося в ЕГРН
74:07:0202118	- номер кадастрового квартала
1 ●	- обозначение характерных точек границ

Схема расположения границ публичного сервитута



Масштаб 1:5000

Используемые условные знаки и обозначения:







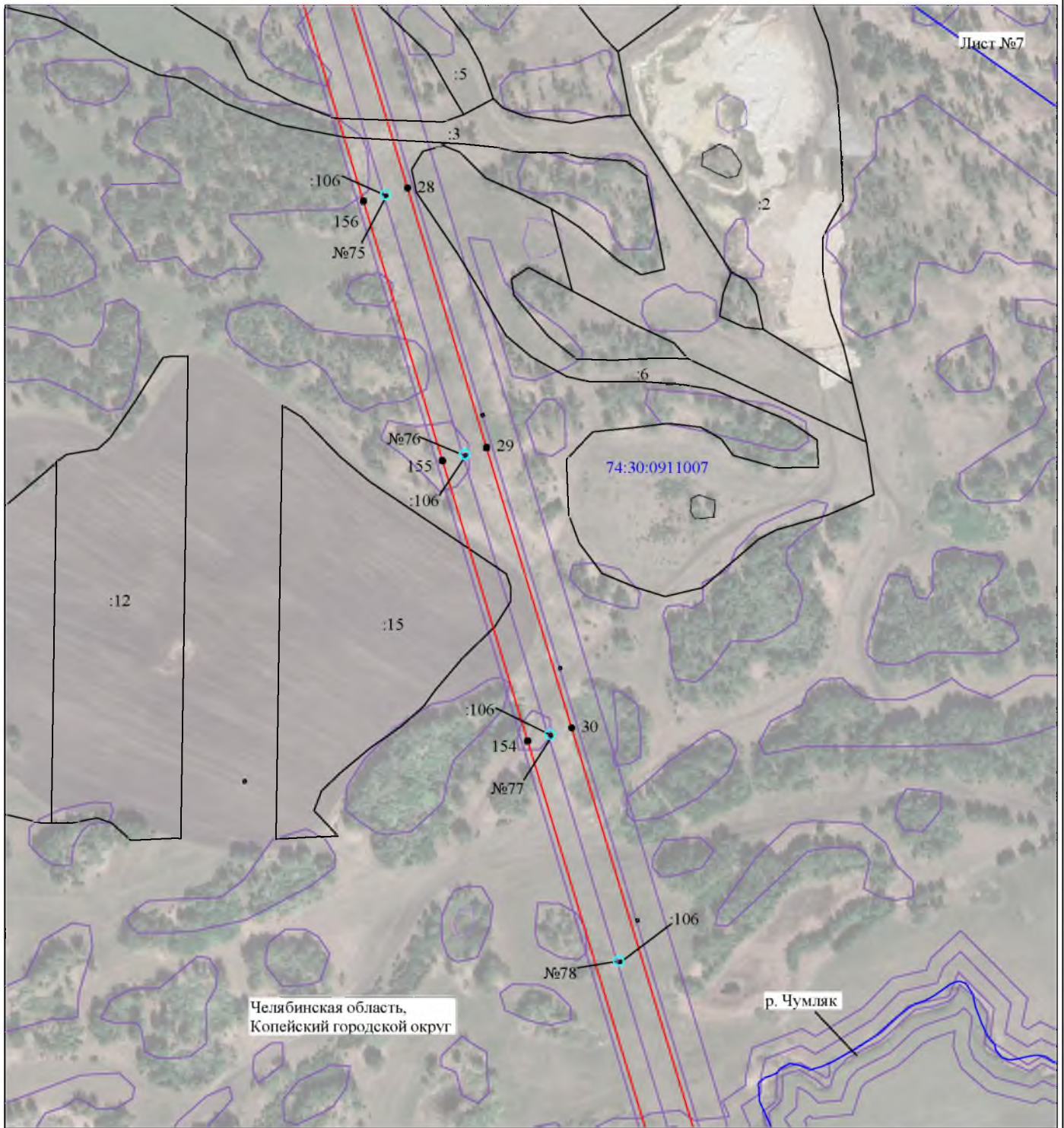
- | | |
|---|---|
| №1 | - номер опоры |
|  | - граница публичного сервитута |
|  | - граница кадастрового деления |
|  | - граница населенного пункта, муниципального образования |
|  | - граница земельного участка, имеющегося в ЕГРН |
|  | - граница ОКС, имеющаяся в ЕГРН |
|  | - граница охранной зоны, имеющейся в ЕГРН |
| 74:07:0202118:34 | - кадастровый номер земельного участка, имеющегося в ЕГРН |
| 74:07:0202118 | - номер кадастрового квартала |
| 1 • | - обозначение характерных точек границ |

Схема расположения границ публичного сервитута



Масштаб 1:5000

Используемые условные знаки и обозначения:







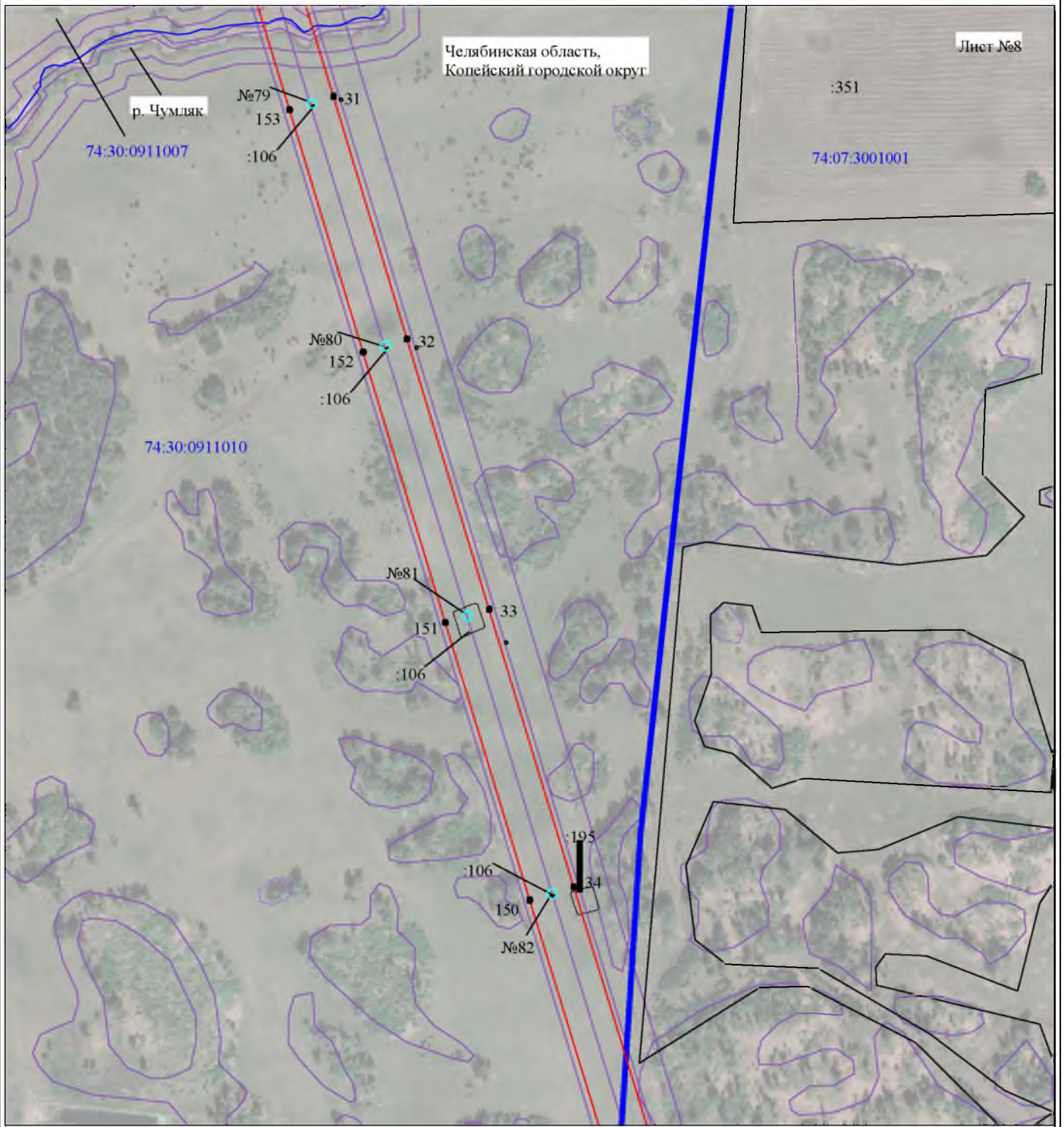
- | | |
|---|---|
| №1 | - номер опоры |
|  | - граница публичного сервитута |
|  | - граница кадастрового деления |
|  | - граница населенного пункта, муниципального образования |
|  | - граница земельного участка, имеющегося в ЕГРН |
|  | - граница ОКС, имеющаяся в ЕГРН |
|  | - граница охранной зоны, имеющейся в ЕГРН |
| 74:07:0202118:34 | - кадастровый номер земельного участка, имеющегося в ЕГРН |
| :34 | |
| 74:07:0202118 | - номер кадастрового квартала |
| 1 • | - обозначение характерных точек границ |

Схема расположения границ публичного сервитута

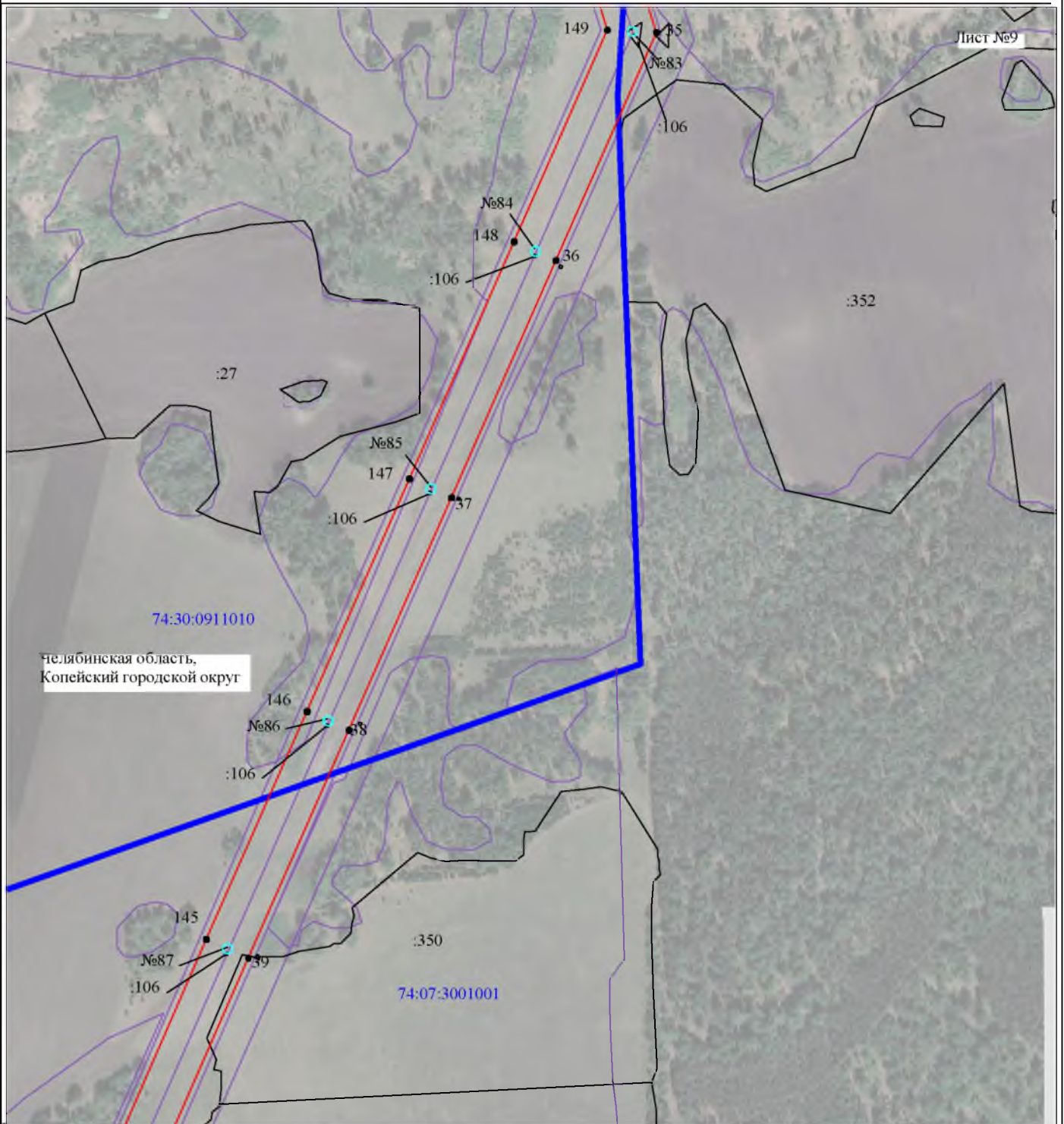


Масштаб 1:5000

Используемые условные знаки и обозначения:

- | | |
|------------------|---|
| №1 | - номер опоры |
| | - граница публичного сервитута |
| | - граница кадастрового деления |
| | - граница населенного пункта, муниципального образования |
| | - граница земельного участка, имеющегося в ЕГРН |
| | - граница ОКС, имеющаяся в ЕГРН |
| | - граница охранной зоны, имеющейся в ЕГРН |
| 74:07:0202118:34 | - кадастровый номер земельного участка, имеющегося в ЕГРН |
| 74:07:0202118 | - номер кадастрового квартала |
| 1 | - обозначение характерных точек границ |

Схема расположения границ публичного сервитута



Масштаб 1:5000

Используемые условные знаки и обозначения:







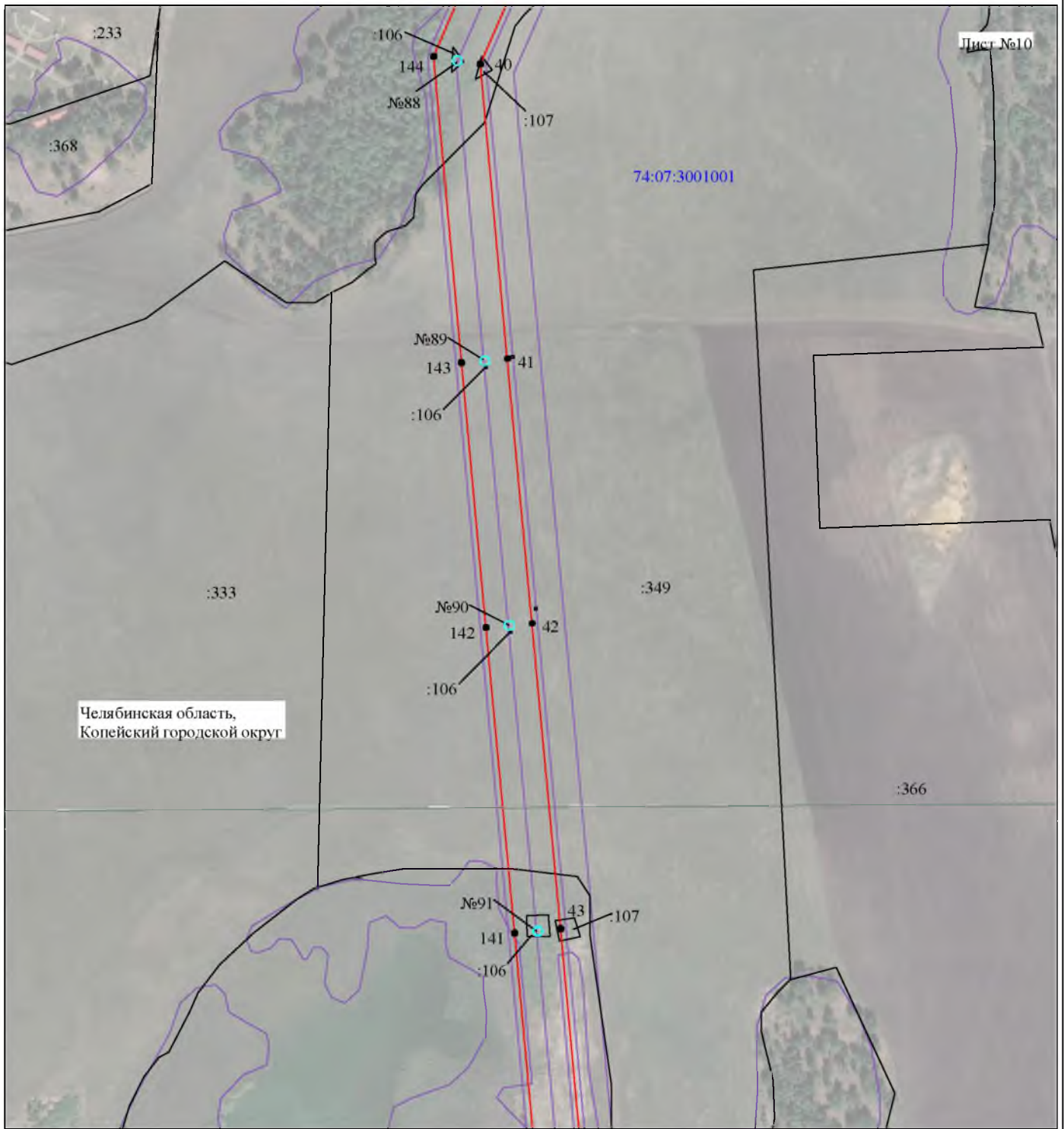
- | | |
|---|---|
| №1 | - номер опоры |
|  | - граница публичного сервитута |
|  | - граница кадастрового деления |
|  | - граница населенного пункта, муниципального образования |
|  | - граница земельного участка, имеющегося в ЕГРН |
|  | - граница ОКС, имеющаяся в ЕГРН |
|  | - граница охранной зоны, имеющейся в ЕГРН |
| 74:07:0202118:34 | - кадастровый номер земельного участка, имеющегося в ЕГРН |
| 74:07:0202118 | - номер кадастрового квартала |
| 1 ● | - обозначение характерных точек границ |

Схема расположения границ публичного сервитута



Масштаб 1:5000

Используемые условные знаки и обозначения:







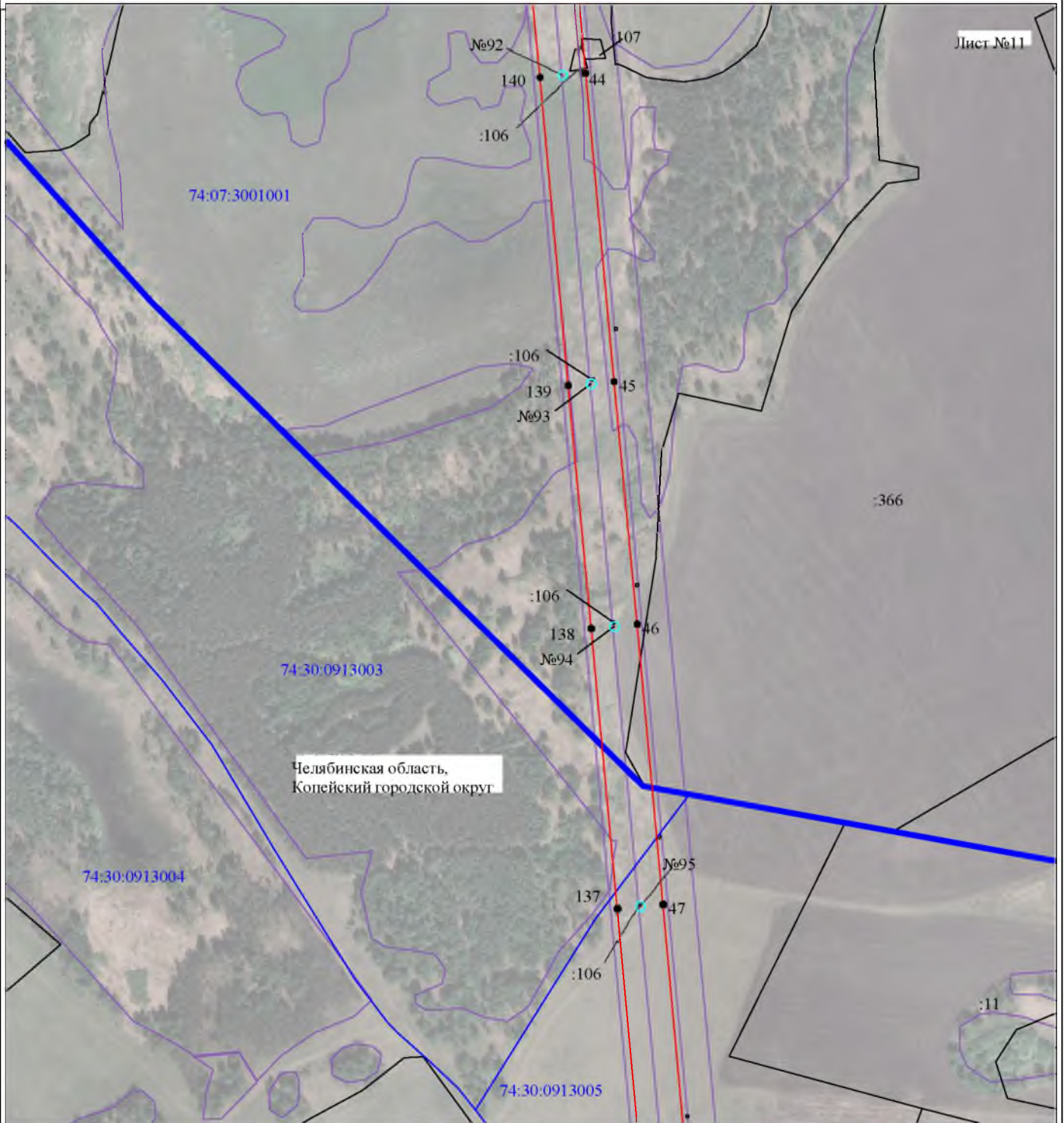
- | | |
|---|---|
| №1 | - номер опоры |
|  | - граница публичного сервитута |
|  | - граница кадастрового деления |
|  | - граница населенного пункта, муниципального образования |
|  | - граница земельного участка, имеющегося в ЕГРН |
|  | - граница ОКС, имеющаяся в ЕГРН |
|  | - граница охранной зоны, имеющейся в ЕГРН |
| 74:07:0202118:34 | - кадастровый номер земельного участка, имеющегося в ЕГРН |
| 74:07:0202118 | - номер кадастрового квартала |
| 1 • | - обозначение характерных точек границ |

Схема расположения границ публичного сервитута



Масштаб 1:5000

Используемые условные знаки и обозначения:







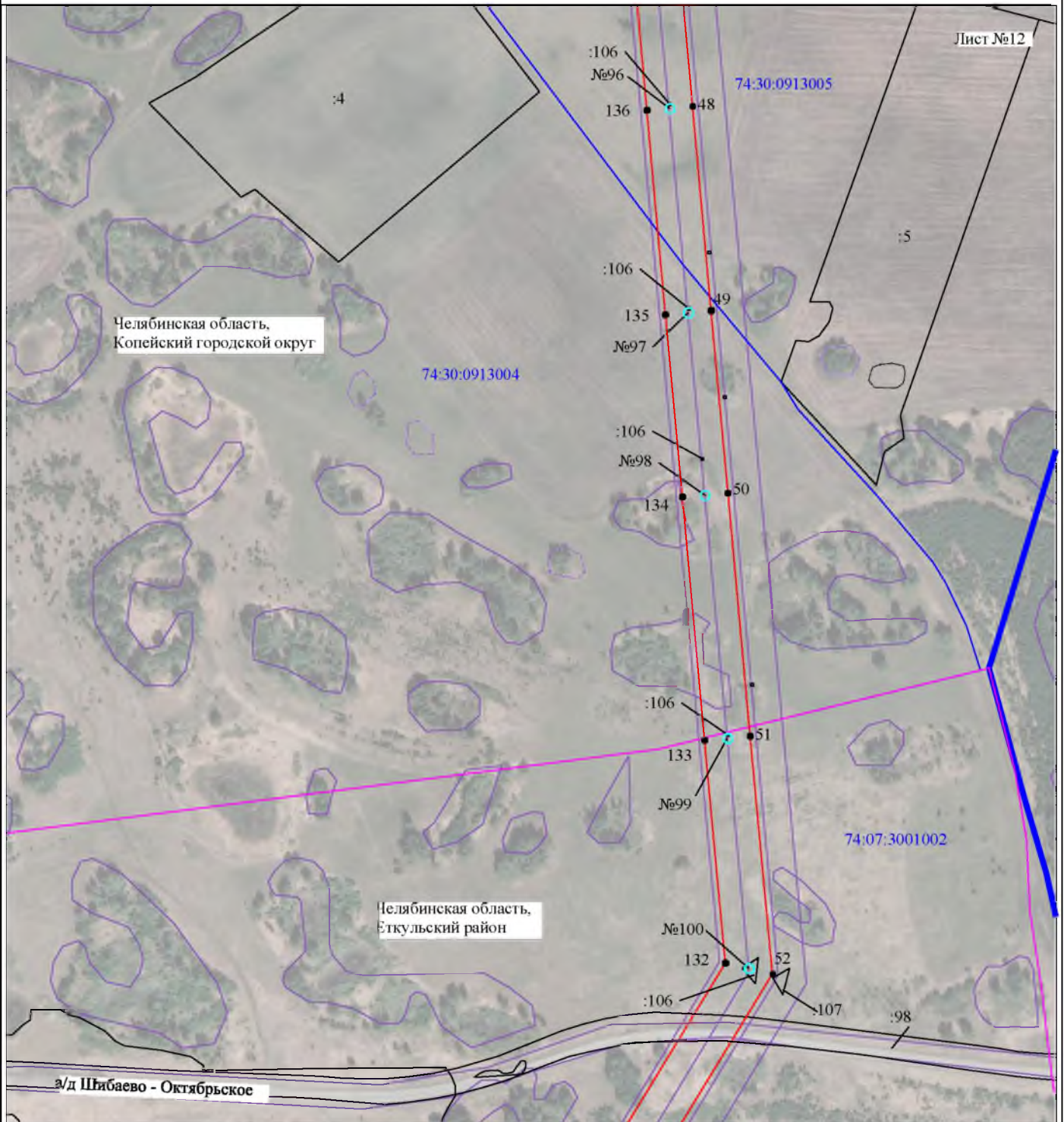
- | | |
|---|---|
| №1 | - номер опоры |
|  | - граница публичного сервитута |
|  | - граница кадастрового деления |
|  | - граница населенного пункта, муниципального образования |
|  | - граница земельного участка, имеющегося в ЕГРН |
|  | - граница ОКС, имеющаяся в ЕГРН |
|  | - граница охранной зоны, имеющейся в ЕГРН |
| 74:07:0202118:34 | - кадастровый номер земельного участка, имеющегося в ЕГРН |
| 74:07:0202118 | - номер кадастрового квартала |
| 1 | - обозначение характерных точек границ |

Схема расположения границ публичного сервитута



Масштаб 1:5000

Используемые условные знаки и обозначения:







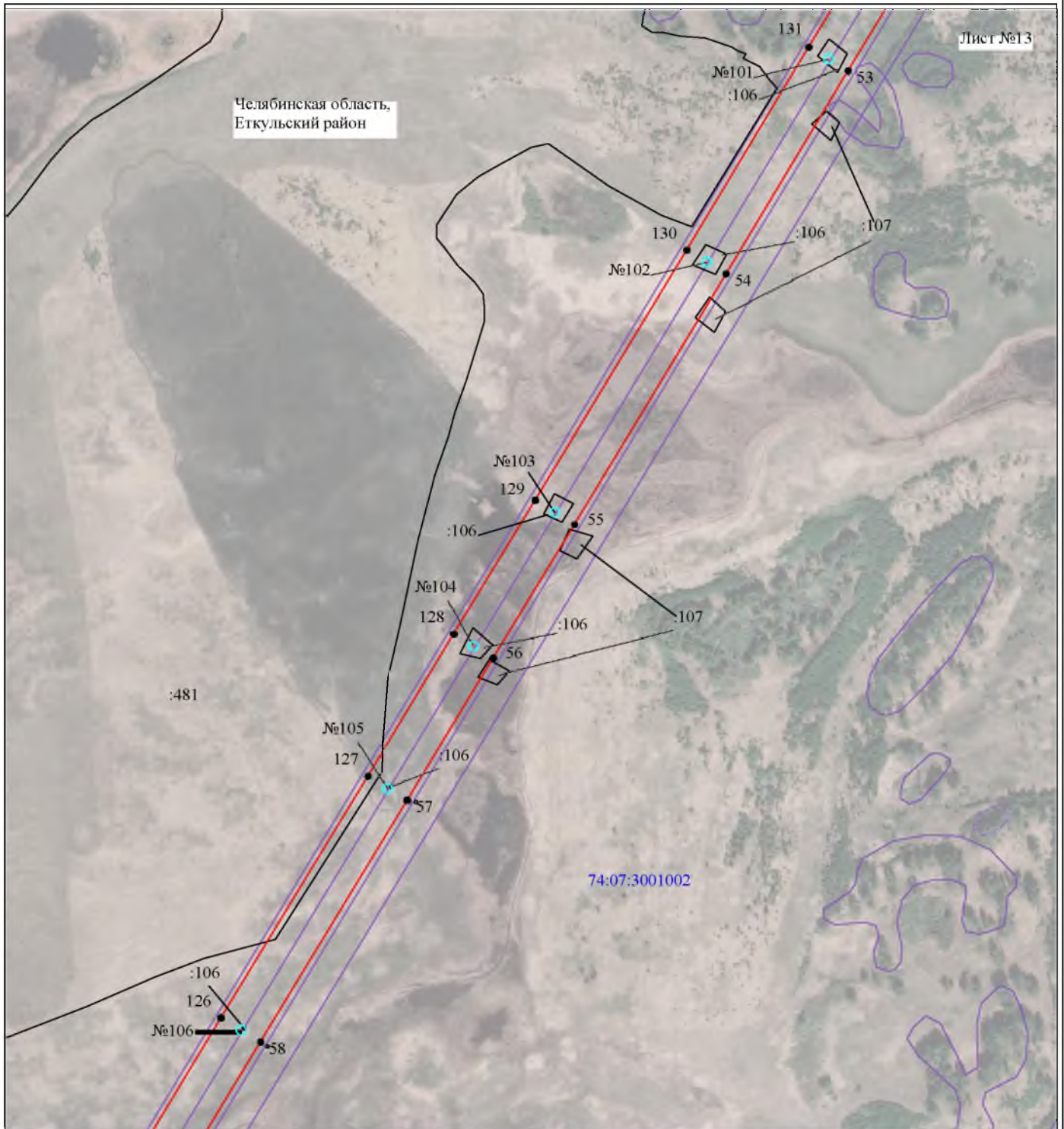
- | | |
|---|---|
| №1 | - номер опоры |
|  | - граница публичного сервитута |
|  | - граница кадастрового деления |
|  | - граница населенного пункта, муниципального образования |
|  | - граница земельного участка, имеющегося в ЕГРН |
|  | - граница ОКС, имеющаяся в ЕГРН |
|  | - граница охранной зоны, имеющейся в ЕГРН |
| 74:07:0202118:34 | - кадастровый номер земельного участка, имеющегося в ЕГРН |
| 74:07:0202118 | - номер кадастрового квартала |
| 1 ● | - обозначение характерных точек границ |

Схема расположения границ публичного сервитута



Используемые условные знаки и обозначения:







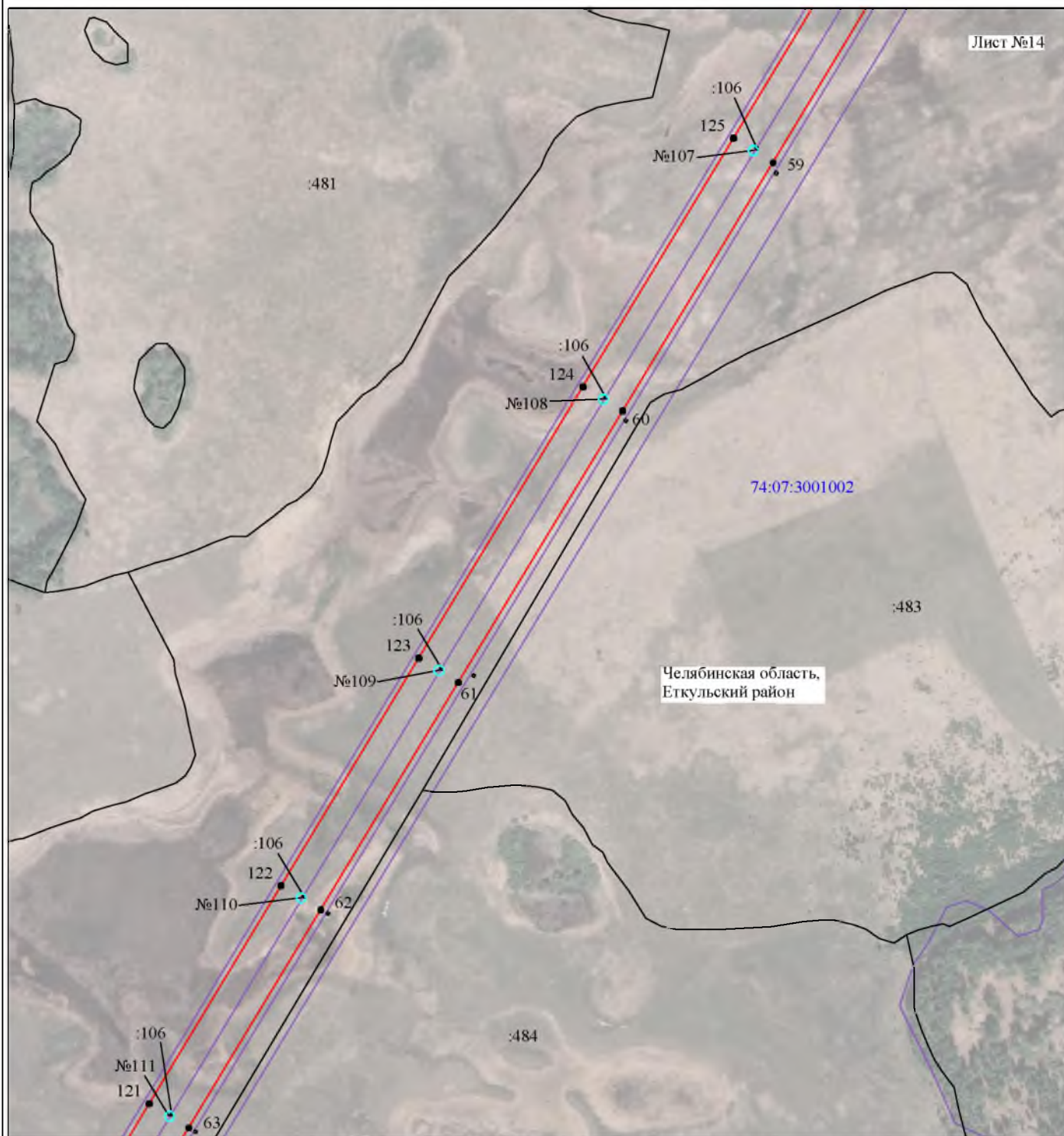
- | | |
|---|---|
| №1 | - номер опоры |
|  | - граница публичного сервитута |
|  | - граница кадастрового деления |
|  | - граница населенного пункта, муниципального образования |
|  | - граница земельного участка, имеющегося в ЕГРН |
|  | - граница ОКС, имеющаяся в ЕГРН |
|  | - граница охранной зоны, имеющейся в ЕГРН |
| 74:07:0202118:34 | - кадастровый номер земельного участка, имеющегося в ЕГРН |
| 74:07:0202118 | - номер кадастрового квартала |
| 1 ● | - обозначение характерных точек границ |

Схема расположения границ публичного сервитута



Масштаб 1:5000

Используемые условные знаки и обозначения:







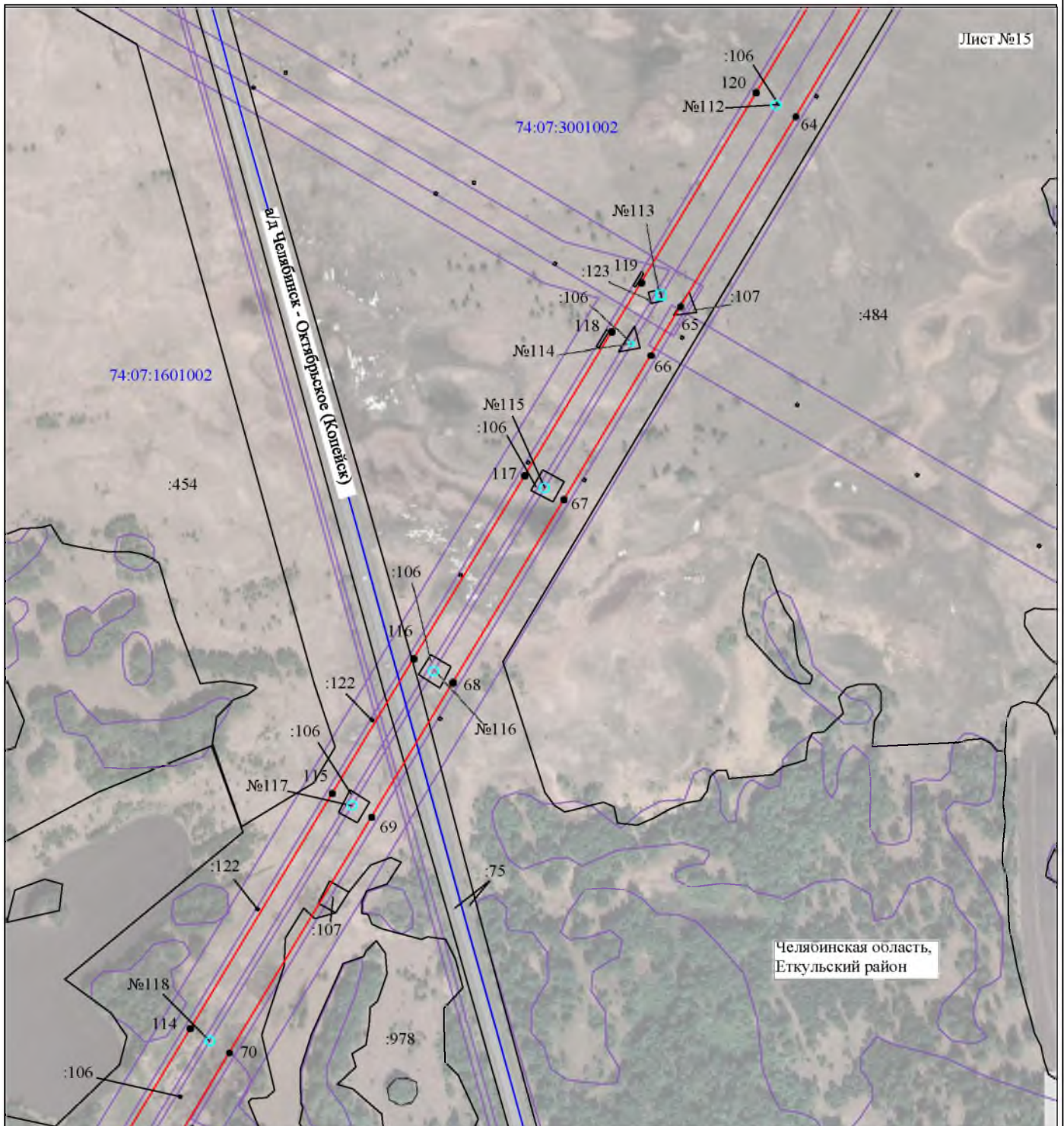
- | | |
|---|---|
| №1 | - номер опоры |
|  | - граница публичного сервитута |
|  | - граница кадастрового деления |
|  | - граница населенного пункта, муниципального образования |
|  | - граница земельного участка, имеющегося в ЕГРН |
|  | - граница ОКС, имеющаяся в ЕГРН |
|  | - граница охранной зоны, имеющейся в ЕГРН |
| 74:07:0202118:34 | - кадастровый номер земельного участка, имеющегося в ЕГРН |
| 74:07:0202118 | - номер кадастрового квартала |
| 1 ● | - обозначение характерных точек границ |

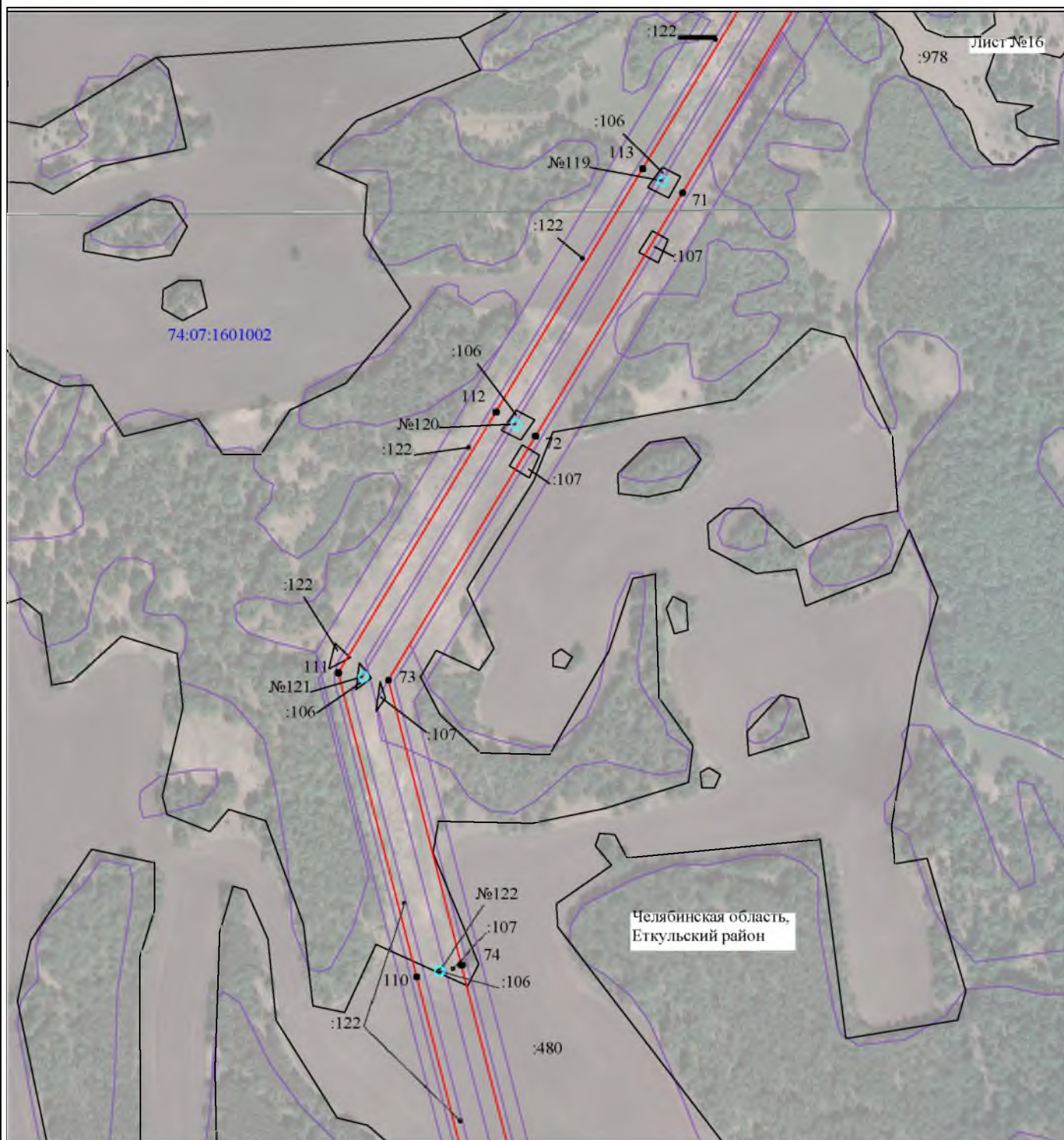
Схема расположения границ публичного сервитута



Используемые условные знаки и обозначения:

- | | |
|--|---|
| №1 | - номер опоры |
| — | - граница публичного сервитута |
| — | - граница кадастрового деления |
| — | - граница населенного пункта, муниципального образования |
| — | - граница земельного участка, имеющегося в ЕГРН |
| — | - граница ОКС, имеющаяся в ЕГРН |
| — | - граница охранной зоны, имеющейся в ЕГРН |
| 74:07:0202118:34 | - кадастровый номер земельного участка, имеющегося в ЕГРН |
| 74:07:0202118 | - номер кадастрового квартала |
| 1 ● | - обозначение характерных точек границ |

Схема расположения границ публичного сервитута



Масштаб 1:5000

Используемые условные знаки и обозначения:







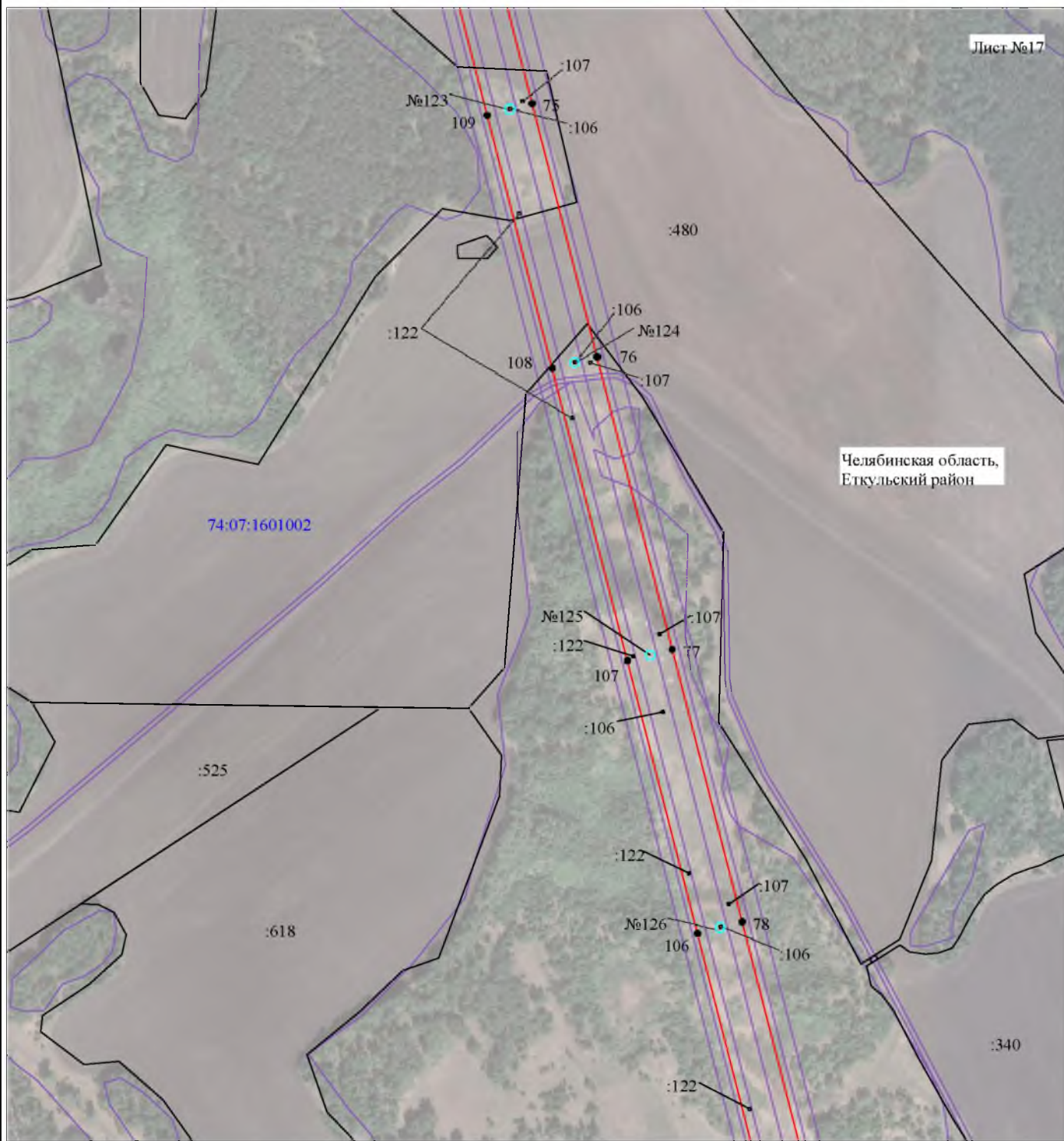
- | | |
|---|---|
| №1 | - номер опоры |
|  | - граница публичного сервитута |
|  | - граница кадастрового деления |
|  | - граница населенного пункта, муниципального образования |
|  | - граница земельного участка, имеющегося в ЕГРН |
|  | - граница ОКС, имеющаяся в ЕГРН |
|  | - граница охранной зоны, имеющейся в ЕГРН |
| 74:07:0202118:34 | - кадастровый номер земельного участка, имеющегося в ЕГРН |
| 74:07:0202118 | - номер кадастрового квартала |
| 1 • | - обозначение характерных точек границ |

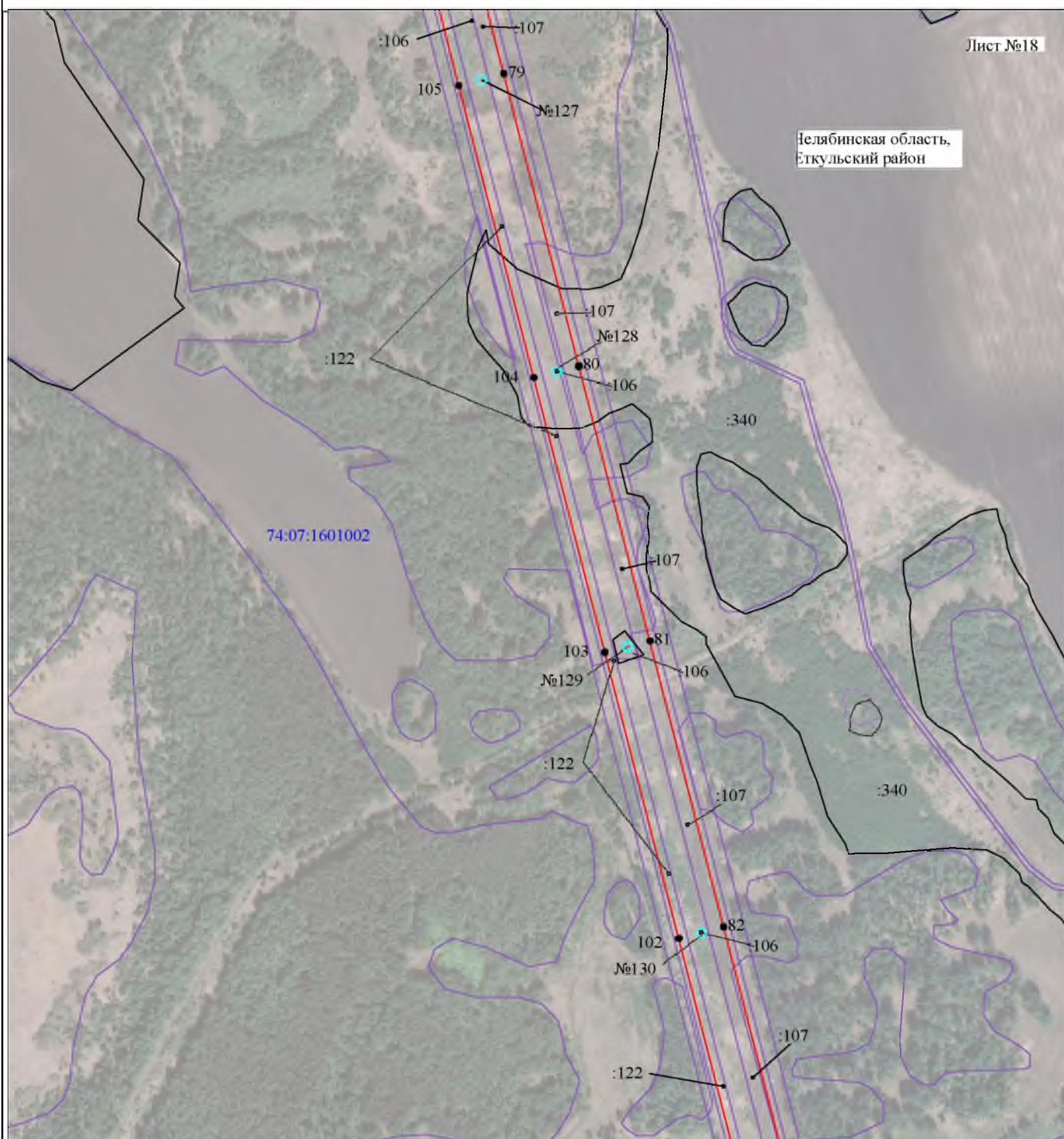
Схема расположения границ публичного сервитута



Используемые условные знаки и обозначения:

- | | |
|------------------|---|
| №1 | - номер опоры |
| | - граница публичного сервитута |
| | - граница кадастрового деления |
| | - граница населенного пункта, муниципального образования |
| | - граница земельного участка, имеющегося в ЕГРН |
| | - граница ОКС, имеющаяся в ЕГРН |
| | - граница охранной зоны, имеющейся в ЕГРН |
| 74:07:0202118:34 | - кадастровый номер земельного участка, имеющегося в ЕГРН |
| 74:07:0202118 | - номер кадастрового квартала |
| 1 • | - обозначение характерных точек границ |

Схема расположения границ публичного сервитута



Масштаб 1:5000

Используемые условные знаки и обозначения:







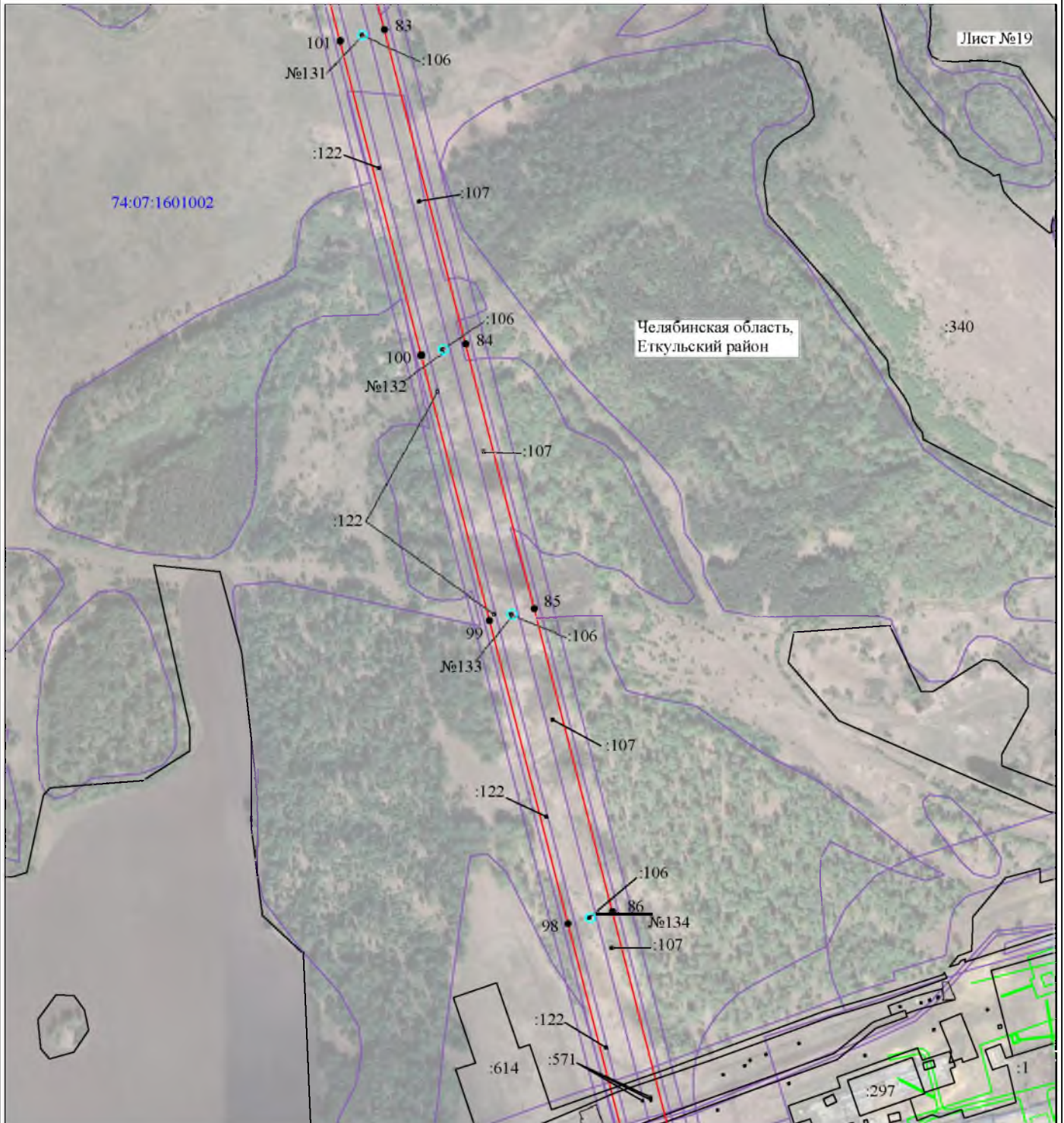
- | | |
|---|---|
| №1 | - номер опоры |
|  | - граница публичного сервитута |
|  | - граница кадастрового деления |
|  | - граница населенного пункта, муниципального образования |
|  | - граница земельного участка, имеющегося в ЕГРН |
|  | - граница ОКС, имеющаяся в ЕГРН |
|  | - граница охранной зоны, имеющейся в ЕГРН |
| 74:07:0202118:34 | - кадастровый номер земельного участка, имеющегося в ЕГРН |
| 74:07:0202118 | - номер кадастрового квартала |
| 1 • | - обозначение характерных точек границ |

Схема расположения границ публичного сервитута



Масштаб 1:5000

Используемые условные знаки и обозначения:







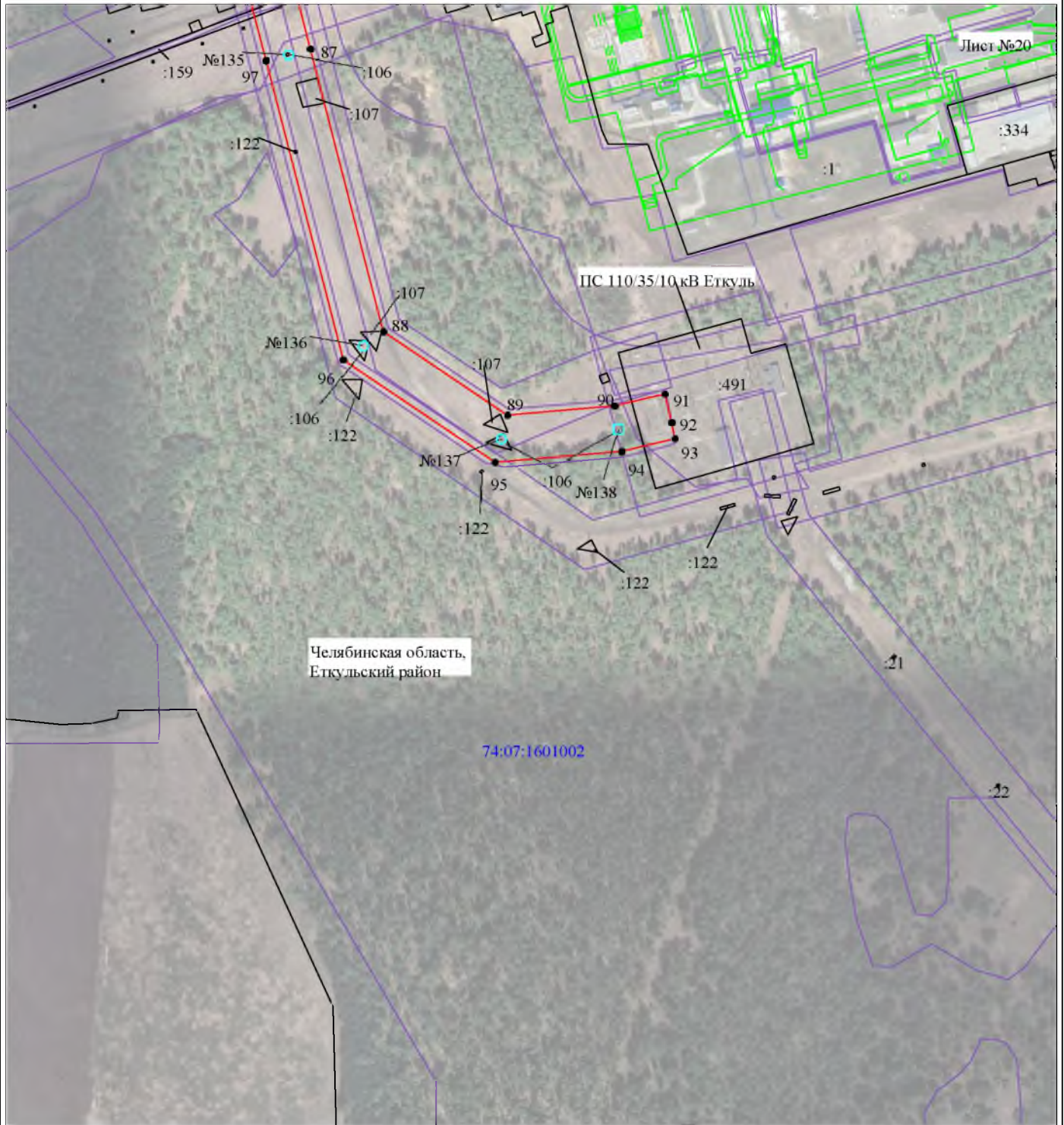
- | | |
|---|---|
| №1 | - номер опоры |
|  | - граница публичного сервитута |
|  | - граница кадастрового деления |
|  | - граница населенного пункта, муниципального образования |
|  | - граница земельного участка, имеющегося в ЕГРН |
|  | - граница ОКС, имеющаяся в ЕГРН |
|  | - граница охранной зоны, имеющейся в ЕГРН |
| 74:07:0202118:34 | - кадастровый номер земельного участка, имеющегося в ЕГРН |
| 74:07:0202118 | - номер кадастрового квартала |
| 1 ● | - обозначение характерных точек границ |

Схема расположения границ публичного сервитута



Масштаб 1:5000

Используемые условные знаки и обозначения:







- | | |
|---|---|
| №1 | - номер опоры |
|  | - граница публичного сервитута |
|  | - граница кадастрового деления |
|  | - граница населенного пункта, муниципального образования |
|  | - граница земельного участка, имеющегося в ЕГРН |
|  | - граница ОКС, имеющаяся в ЕГРН |
|  | - граница охранной зоны, имеющейся в ЕГРН |
| 74:07:0202118:34 | - кадастровый номер земельного участка, имеющегося в ЕГРН |
| 74:07:0202118 | - номер кадастрового квартала |
| 1 | - обозначение характерных точек границ |

График выполнения работ
в отношении земель или земельных участков, находящихся
в государственной или муниципальной собственности
и не предоставленных гражданам или юридическим лицам
при осуществлении эксплуатации
объектов электросетевого хозяйства

№ п/п	Наименование объекта	Планируемые работы в пределах срока действия публичного сервитута (49 лет)
1	Воздушная линия 110 кВ Исаково – Еткуль (Литер 15Л), входящей в состав сооружения с кадастровым номером 74:07:0000000:2977 (Электросетевой комплекс подстанция 110/35/10 кВ Еткуль с линиями электропередачи)	проведение работ не планируется