



**МИНИСТЕРСТВО  
ИМУЩЕСТВА ЧЕЛЯБИНСКОЙ ОБЛАСТИ  
(МИНИМУЩЕСТВА ЧЕЛЯБИНСКОЙ ОБЛАСТИ)**

**РАСПОРЯЖЕНИЕ**

31.01.2023    **338-Р**

№ \_\_\_\_\_

Челябинск

**Об установлении публичного сервитута**

В соответствии с главой V.7 Земельного кодекса Российской Федерации, статьей 3.6 Федерального закона от 25.10.2001 № 137-ФЗ «О введении в действие Земельного кодекса Российской Федерации», постановлением Правительства Российской Федерации от 24.02.2009 № 160 «О порядке установления охранных зон объектов электросетевого хозяйства и особых условий использования земельных участков, расположенных в границах таких зон», постановлением Правительства Челябинской области от 24.11.2008 № 389-П «О схеме территориального планирования Челябинской области», положением о Министерстве имущества Челябинской области, утвержденным постановлением Губернатора Челябинской области от 10.12.2014 № 233, Административным регламентом предоставления государственной услуги «Установление публичного сервитута в отдельных целях, предусмотренных статьей 39.37 Земельного кодекса Российской Федерации», утвержденным постановлением Правительства Челябинской области от 31.01.2020 № 35-П, на основании записи в Едином государственном реестре недвижимости о государственной регистрации права собственности открытого акционерного общества «Межрегиональная распределительная сетевая компания Урала» (далее – ОАО «МРСК Урала») от 19.01.2009 № 74-74-31/052/2008-286, ходатайства ОАО «МРСК Урала» об установлении публичного сервитута от 07.10.2022:

1. Утвердить границы публичного сервитута в соответствии с Приложением 1 к настоящему распоряжению.

2. Установить публичный сервитут в пользу ОАО «МРСК Урала» (ОГРН 1056604000970, ИНН 6671163413) в целях эксплуатации объекта электросетевого хозяйства «ВЛ 110 кВ Еманжелинка-Коркино 2 цепь (Литер 19Л)», входящего в состав сооружения с кадастровым номером 74:31:0000000:4008

(Электросетевой комплекс – подстанция 110/35/6 кВ Коркино с линиями электропередач), сроком на 49 лет.

3. Публичный сервитут является безвозмездным.

4. График проведения работ при осуществлении деятельности, для обеспечения которой устанавливается публичный сервитут, в отношении земель или земельных участков, находящихся в государственной или муниципальной собственности и не предоставленных гражданам или юридическим лицам, установлен в Приложении 2 к настоящему распоряжению.

5. ОАО «МРСК Урала» в установленном законом порядке в срок не позднее чем три месяца после прекращения действия публичного сервитута привести земли и земельные участки, обремененные публичным сервитутом, в состояние, пригодное для их использования в соответствии с видом разрешенного использования.

6. Отделу материально-технического, программного обеспечения и защиты информации (Милица Д.В.) в течение пяти рабочих дней со дня принятия настоящего распоряжения разместить настоящее распоряжение на официальном сайте Министерства имущества Челябинской области в информационно-телекоммуникационной сети «Интернет».

7. Отделу управления и распоряжения земельными участками (Киреева Э.Р.) в течение пяти рабочих дней со дня принятия настоящего распоряжения:

1) направить копию настоящего распоряжения в Управление Федеральной службы государственной регистрации, кадастра и картографии по Челябинской области;

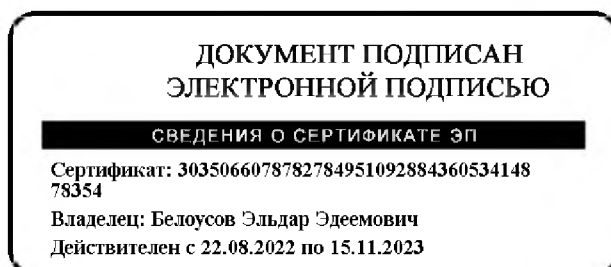
2) направить копию настоящего распоряжения в Межрегиональное территориальное управление Федерального агентства по управлению государственным имуществом в Челябинской и Курганской областях, администрацию Еткульского муниципального района, администрацию Коркинского муниципального округа, администрацию Еманжелинского муниципального района;

3) направить копию настоящего распоряжения и сведения о лицах, являющихся правообладателями земельных участков, ОАО «МРСК Урала».

8. Отделу государственной регистрации (Гридина Т.А.) в течение пяти рабочих дней со дня принятия настоящего распоряжения обратиться в Управление Федеральной службы государственной регистрации, кадастра и картографии по Челябинской области с заявлением о государственной регистрации прекращения права аренды земельных участков, в отношении которых принято настоящее распоряжение и сведения о которых внесены в Единый государственный реестр недвижимости.

9. Контроль за исполнением настоящего распоряжения возложить на первого заместителя Министра имущества Челябинской области Морозову О.А.

Министр



Э.Э. Белоусов

31.01.2023 338-Р

Кадастровые номера земельных участков, в отношении которых устанавливается публичный сервитут, адреса (местоположение) таких земельных участков

№ п/п	Адрес, местоположение	Кадастровый номер
1	Челябинская обл., г Коркино, от точки врезки Т.1 в газопровод с/д 1 категории d=300 до Т.4, Т.13, Т.11 у жилых домов №41, №30, №7 по ул.Павлова, до Т.9, Т.32, Т.31 у жилых домов №171, №153, №147 по ул.30 лет ВЛКСМ, до Т.7 у жилого дома №4 по п-ку Линейному, до Т.17 у жилого дома №1, по п-ку Павлова, до Т.19, Т.15 у жилых домов №70, №103 по ул.Чкалова, до Т.33, Т.23, Т.26 у жилых домов №64, №69, №7 по ул. Тимофеевская, до Т.29, Т.28 у жилых домов №71, №2б по ул.Пожарского	74:31:0000000:3733
2	Челябинская обл., р-н Коркинский, г. Коркино	74:31:0000000:4339
3	Челябинская обл., г. Коркино, ул. Пожарского, д. 11	74:31:0102044:22
4	Челябинская обл., г. Коркино, ул. Пожарского, д. 15 б	74:31:0102044:31
5	Челябинская обл., г. Коркино, ул. Тимофеевская, д. 2	74:31:0102049:1
6	Челябинская обл., г. Коркино, ул. Р.Юркина, д. 23	74:31:0102050:25
7	Челябинская обл., г. Коркино	74:31:0000000:46
8	Челябинская обл., г. Коркино, ул. Миасская, д. 1 а	74:31:0102060:3
9	Челябинская обл., г. Коркино, ул. 30 лет ВЛКСМ, д. 84	74:31:0102060:6
10	Челябинская обл., г. Коркино, ул. 30 лет ВЛКСМ, д. 80	74:31:0102060:9
11	Челябинская обл., г. Коркино, ул. 30 лет ВЛКСМ, д. 74	74:31:0102060:11
12	Челябинская обл., г. Коркино, ул. 30 лет ВЛКСМ, д. 72	74:31:0102060:12
13	Челябинская обл., г. Коркино, ул. 30 лет ВЛКСМ, д. 70	74:31:0102060:13
14	Челябинская обл., г. Коркино, ул. 30 лет ВЛКСМ, д. 68 а	74:31:0102060:15
15	Челябинская обл., г. Коркино, ул. 30 лет ВЛКСМ, д. 76 а	74:31:0102060:16
16	Челябинская обл., г. Коркино, ул. 30 лет ВЛКСМ, д. 78	74:31:0102060:17
17	Челябинская обл., г. Коркино, ул. Миасская, д. 4	74:31:0102061:1
18	Челябинская обл., р-н Коркинский, г. Коркино, ул. Миасская, д. 2	74:31:0102061:2
19	Челябинская обл., г. Коркино	74:31:0000000:42
20	Челябинская обл., г. Коркино	74:31:0000000:29
21	Челябинская обл., г. Коркино, ул. Р. Юркина, д. 17	74:31:0102071:2
22	Челябинская обл., г. Коркино, ул. Р. Юркина, д. 15	74:31:0102071:3
23	Челябинская обл., г. Коркино, ул. Р. Юркина, д. 19	74:31:0102071:12
24	Челябинская обл., г. Коркино, снт Шахтер ЭВРЗ, ул. 6, участок № 289	74:31:0102073:752
25	Челябинская обл., г. Коркино, снт Шахтер ЭВРЗ, ул. Соединительная 10, участок 411	74:31:0102073:756
26	Челябинская обл., г. Коркино, СНТ Шахтер-ЭВРЗ, улица 7, участок 307	74:31:0102073:931
27	Челябинская обл., р-н Коркинский, г. Коркино, снт Шахтер ЭВРЗ, улица 10, участок № 412	74:31:0102073:948
28	Челябинская обл., г. Коркино	74:31:0102075:268
29	Челябинская обл., р-н Еманжелинский, г. Еманжелинск, ул. Жукова, № 54	74:00:0000000:367
30	Челябинская обл., р-н Еманжелинский, г. Еманжелинск, ул. Жукова, № 54	74:00:0000000:486
31	Челябинская обл., г. Еманжелинск, п. Кленовка, База Еманжелинского РЭС	74:07:0000000:2701
32	Челябинская обл., г. Еманжелинск, п. Кленовка, ПС 110/35/6 кВ Еманжелинка	74:07:0000000:2702
33	Челябинская обл., р-н. Еманжелинский, г. Еманжелинск	74:07:0000000:268
34	Челябинская обл., р-н. Еманжелинский, г. Еманжелинск	74:07:0000000:286
35	Челябинская обл., р-н. Еманжелинский, г. Еманжелинск	74:07:1602004:135
36	Челябинская обл., р-н Еманжелинский, электроснабжение внешнее, ВЛ 110кВ Еманжелинка - Сигнал, Литер Л	74:07:1602004:148
37	Челябинская обл., р-н. Еманжелинский, г. Еманжелинск, п. Кленовка	74:07:0000000:269
38	Челябинская обл., г. Коркино, ул. 30 лет ВЛКСМ, (питомник)	74:31:0102065:10
39	Челябинская обл., г. Коркино, ул. 30 лет ВЛКСМ, д. 62-1	74:31:0102065:12
40	Челябинская обл., г. Коркино, ул. 30 лет ВЛКСМ, д. 62	74:31:0102065:39

41	Челябинская обл., г. Коркино, ул. 30 лет ВЛКСМ, д. 62, кв. 2	74:31:0102065:47
42	Челябинская обл., г. Коркино, ул. Чкалова, д. 6	74:31:0102066:35
43	Челябинская обл., г. Коркино, ул. Луговая, д. 8	74:31:0102067:28
44	Челябинская обл., г. Коркино, ул. Луговая, д. 14	74:31:0102067:31
45	Челябинская обл., г. Коркино, ул. Луговая, д. 12	74:31:0102067:41
46	Челябинская обл., г. Коркино, ул. Луговая, д. 5	74:31:0102068:3
47	Челябинская обл., р-н Коркинский, г. Коркино, ул. Луговая, д. 7	74:31:0102068:4
48	Челябинская обл., г. Коркино, ул. Луговая, д. 11	74:31:0102068:6
49	Челябинская обл., г. Коркино, ул. Луговая, д. 19	74:31:0102068:28
50	Челябинская обл., г. Коркино, ул. 30 лет ВЛКСМ, д. 77/4	74:31:0102069:6
51	Челябинская обл., г. Коркино, ул. 30 лет ВЛКСМ, д. 75	74:31:0102069:12
52	Челябинская обл., г. Коркино, ул. Гастелло, строен. 3а	74:31:0102069:15
53	Челябинская обл., г. Коркино, ул. Чкалова, д. 6б	74:31:0102069:18
54	Челябинская обл., р-н. Еманжелинский, г. Еманжелинск, п. Борисовка, ул. Нижняя	74:07:0000000:545
55	Челябинская обл., р-н. Еманжелинский, г. Еманжелинск, п. Борисовка, ул. Нижняя	74:07:0000000:552
56	Челябинская обл., р-н. Еманжелинский, г. Еманжелинск, п. Борисовка, ул. Садовая	74:07:0000000:564
57	Челябинская обл., р-н.Еманжелинский, г. Еманжелинск, п. Борисовка, ул. Нижняя, 2-а	74:07:0000000:570
58	Челябинская обл., р-н Еманжелинский, г. Еманжелинск, п. Борисовка, ул. Сельская, №7	74:07:0000000:3636
59	Челябинская обл., Еманжелинский р-н, г. Еманжелинск, п. Борисовка, ул. Сельская, № 5	74:07:2300010:113
60	Челябинская обл., р-н Еманжелинский, г. Еманжелинск, п. Борисовка, ул. Садовая, напротив дома № 13	74:07:2300012:14
61	Челябинская обл., р-н. Еманжелинский, г. Еманжелинск, п. Борисовка, ул. Садовая, д. 7	74:07:2300012:19
62	Челябинская обл., р-н. Еманжелинский, г. Еманжелинск, п. Борисовка, ул. Садовая, д. 5	74:07:2300012:21
63	Челябинская обл., р-н Еманжелинский, г. Еманжелинск, п. Борисовка, ул. Садовая, в 5 м. по направлению на юг от жилого дома № 13-а	74:07:2300012:33
64	Челябинская обл., р-н. Еманжелинский, г. Еманжелинск, п. Борисовка, ул. Садовая, д. 2	74:07:2300013:4
65	Челябинская обл., р-н. Еманжелинский, г. Еманжелинск, п. Борисовка, ул. Садовая, д. 6а	74:07:2300013:6
66	Челябинская обл., р-н. Еманжелинский, г. Еманжелинск, п. Борисовка, ул. Садовая, д. 6	74:07:2300013:7
67	Челябинская обл., р-н. Еманжелинский, г. Еманжелинск, п. Борисовка, ул. Нижняя, д. 2	74:07:2300014:21
68	Челябинская обл., р-н. Еманжелинский, г. Еманжелинск, п. Борисовка, ул. Лесная, д. 4а	74:07:2300014:24
69	Челябинская обл., р-н. Еманжелинский, г. Еманжелинск, п. Борисовка, ул. Лесная, д. 3	74:07:2300014:43
70	Челябинская обл., р-н. Еманжелинский, г. Еманжелинск, п. Борисовка, ул. Лесная, д. 2	74:07:2300014:45
71	Челябинская обл., р-н Еманжелинский, г Еманжелинск, садоводческое товарищество Сигнал	74:28:0000000:3221
72	Челябинская обл., р-н Еманжелинский, ГП Еманжелинское, г. Еманжелинск, сад Сигнал, ЗУ 48	74:28:0119002:3
73	Челябинская обл., р-н Еманжелинский, ГП Еманжелинское, г. Еманжелинск, сад Сигнал, ЗУ 9	74:28:0119002:35
74	Челябинская обл., р-н Еманжелинский, ГП Еманжелинское, г. Еманжелинск, сад Сигнал, ЗУ 41	74:28:0119003:1
75	Челябинская обл., р-н Еманжелинский, ГП Еманжелинское, г. Еманжелинск, сад Сигнал, ЗУ 43	74:28:0119003:2
76	Челябинская обл., р-н Еманжелинский, ГП Еманжелинское, г. Еманжелинск, сад Сигнал, ЗУ 47	74:28:0119003:4
77	Челябинская обл., р-н Еманжелинский, ГП Еманжелинское, г. Еманжелинск, сад Сигнал, ЗУ 108	74:28:0119003:30

78	Челябинская обл., р-н Еманжелинский, ГП Еманжелинское, г. Еманжелинск, сад Сигнал, ЗУ 106	74:28:0119004:1
79	Челябинская обл., р-н Еманжелинский, ГП Еманжелинское, г. Еманжелинск, сад Сигнал, ЗУ 110	74:28:0119004:2
80	Челябинская обл., р-н Еманжелинский, ГП Еманжелинское, г. Еманжелинск, сад Сигнал, ЗУ 112	74:28:0119004:3
81	Челябинская обл., р-н Еманжелинский, ГП Еманжелинское, г. Еманжелинск, сад Сигнал, ЗУ 110А	74:28:0119004:28
82	обл. Челябинская, р-н Еманжелинский, рп. Красногорский, ул. Островского, дом 39	74:28:0304001:31
83	обл. Челябинская, р-н Еманжелинский, рп. Красногорский, ул. Островского, дом 3	74:28:0304005:1
84	Челябинская обл., р-н Еманжелинский, г. Еманжелинск, ул. Жукова, №54	74:00:0000000:437
85	Челябинская обл., р-н. Еткульский, с. Еманжелинка	74:07:1602001:118
86	Челябинская обл., Еткульский р-н, примерно 800 м. на юго-восток от с. Еманжелинка	74:07:1602001:560
87	Челябинская обл., р-н Еманжелинский, г. Еманжелинск, сад Сигнал, № 50	74:28:0000000:3776
88	Челябинская обл., р-н Еманжелинский, ГП Еманжелинское, г. Еманжелинск, сад Сигнал, ЗУ 18	74:28:0119001:9
89	Челябинская обл., р-н Еманжелинский, ГП Еманжелинское, г. Еманжелинск, сад Сигнал, ЗУ 20	74:28:0119001:10
90	Челябинская обл., р-н Еманжелинский, ГП Еманжелинское, г. Еманжелинск, сад Сигнал, ЗУ 22	74:28:0119001:11
91	Челябинская обл., р-н Еманжелинский, ГП Еманжелинское, г. Еманжелинск, сад Сигнал, ЗУ 14	74:28:0119001:22
92	Челябинская обл., р-н Еманжелинский, ГП Еманжелинское, г. Еманжелинск, сад Сигнал, ЗУ 52А	74:28:0119002:5
93	Челябинская обл., р-н Еманжелинский, ГП Еманжелинское, г. Еманжелинск, сад Сигнал, ЗУ 17	74:28:0119002:31
94	Челябинская обл., р-н Еманжелинский, ГП Еманжелинское, г. Еманжелинск, сад Сигнал, ЗУ 15	74:28:0119002:32
95	Челябинская обл., р-н Еманжелинский, ГП Еманжелинское, г. Еманжелинск, сад Сигнал, ЗУ 11	74:28:0119002:34
96	Челябинская обл., р-н Еманжелинский, ГП Еманжелинское, г. Еманжелинск, сад Сигнал, ЗУ 54	74:28:0119002:42
97	Челябинская обл., р-н Еманжелинский, ГП Еманжелинское, г. Еманжелинск, сад Сигнал, ЗУ 56	74:28:0119002:43
98	Челябинская обл., р-н Еманжелинский, ГП Еманжелинское, г. Еманжелинск, сад Сигнал, ЗУ 45	74:28:0119003:3
99	Россия, Челябинская обл., р-н Еманжелинский, г. Еманжелинск, сад Сигнал, № 16	74:28:0119003:5
100	Челябинская обл., р-н Еманжелинский, ГП Еманжелинское, г. Еманжелинск, сад Сигнал, ЗУ 95	74:28:0119005:1
101	Челябинская обл., р-н Еманжелинский, ГП Еманжелинское, г. Еманжелинск, сад Сигнал, ЗУ 13	74:28:0119006:40
102	обл. Челябинская, р-н Еманжелинский, г. Еманжелинск, ул. Уральская, дом 2а	74:28:0129004:8
103	Челябинская обл., р-н Еткульский, с/п Еманжелинское, воздушная линия 6 кВ №2 подстанция Батурино	74:07:0000000:3343
104	Челябинская обл., р-н. Еткульский	74:07:1601001:1017
105	Челябинская обл., р-н. Еткульский	74:07:1601001:306
106	Челябинская обл., р-н. Еткульский	74:07:1601001:319
107	Челябинская обл, р-н Еткульский, 110 кВ отпайка на ПС Бектыш от ВЛ 110 кВ Еманжелинка-Коркино-2	74:07:1601001:320
108	Челябинская обл., р-н. Еткульский	74:07:0000000:126
109	Челябинская обл., р-н. Еткульский	74:07:0000000:78
110	Челябинская обл., р-н. Еткульский	74:07:0000000:159
111	Челябинская обл., р-н Еткульский, Еманжелинское сельское поселение, воздушная линия 6 кВ № 8 подстанция Батурино	74:07:1602001:149

112	Челябинская обл., р-н. Еткульский	74:07:0000000:113
113	Челябинская обл., р-н Коркинский, г. Коркино, снт Вскрышник, уч. 366, ул. 9-ый квартал Южный	74:31:0102074:354
114	Челябинская обл., г. Коркино, снт Вскрышник, ул. Труда, уч. 211	74:31:0102075:118
115	Челябинская обл., г. Коркино, снт. Вскрышник, ул. Труда	74:31:0102075:120
116	Челябинская обл., г. Коркино, снт Вскрышник, уч. 328	74:31:0102075:2
117	Челябинская обл., г. Коркино, снт. Вскрышник, ул. Труда, д. 213	74:31:0102075:232
118	Челябинская обл., г. Коркино, снт Вскрышник, ул. 7 квартал, уч. 335	74:31:0102075:249
119	Челябинская обл., г. Коркино, снт Вскрышник, кв-л 7, уч. 334	74:31:0102075:25
120	Челябинская обл., г. Коркино, ст. "Вскрышник", ул. Труда	74:31:0102075:250
121	Челябинская обл., г. Коркино, снт Вскрышник, квартал 7, уч. 339	74:31:0102075:27
122	Челябинская обл., р-н Коркинский, снт Вскрышник, ул. Труда участок №208	74:31:0102075:356
123	Челябинская обл., г. Коркино	74:31:0102075:5
124	Челябинская обл., г. Коркино, садоводческое товарищество Вскрышник, ул. 7 квартал, участок 330	74:31:0102075:682
125	Челябинская обл., г. Коркино, садоводческое товарищество Вскрышник, 7 квартал, участок 327	74:31:0102075:702
126	Челябинская обл., г. Коркино, садоводческое товарищество Вскрышник, ул. 7 квартал, участок 342	74:31:0102075:708
127	Челябинская обл., г. Коркино, садоводческое товарищество Вскрышник, ул. Средняя, участок 143	74:31:0102075:714
128	Челябинская обл., г. Коркино, снт Вскрышник, ул. Средняя, уч. 142	74:31:0102075:94
129	Челябинская обл., г. Коркино, снт "Вскрышник", ул. Средняя, уч. 145	74:31:0102075:95
130	Челябинская обл., г. Коркино	74:31:0000000:47
131	Челябинская обл., Еманжелинский р-н, г. Еманжелинск, сад Колосок	74:28:0118008:337
132	обл. Челябинская, р-н Еманжелинский, г. Еманжелинск, ул. Жукова, № 54	74:28:0000000:44
133	обл. Челябинская, р-н Еманжелинский, г. Еманжелинск, ул. Бульварная, № 1	74:28:0110001:82
134	Челябинская обл., р-н Еманжелинский, г. Еманжелинск, ул. Тракторная, д. 6	74:28:0110001:88
135	Челябинская обл., Еманжелинский р-н, г. Еманжелинск, ул. Рябиновая, 11	74:28:0110001:826
136	Челябинская обл., р-н Еманжелинский, ГП Еманжелинское, г. Еманжелинск, сад Колосок, ЗУ 267	74:28:0118007:10
137	Челябинская обл., р-н Еманжелинский, ГП Еманжелинское, г. Еманжелинск, сад Колосок, ЗУ 266	74:28:0118007:11
138	Челябинская обл., р-н Еманжелинский, ГП Еманжелинское, г. Еманжелинск, сад Колосок, ЗУ 264	74:28:0118007:13
139	Челябинская обл., р-н Еманжелинский, ГП Еманжелинское, г. Еманжелинск, сад Колосок, ЗУ 263	74:28:0118007:14
140	Челябинская обл., р-н Еманжелинский, ГП Еманжелинское, г. Еманжелинск, сад Колосок, ЗУ 286	74:28:0118008:10
141	Челябинская обл., р-н Еманжелинский, ГП Еманжелинское, г. Еманжелинск, сад Колосок, ЗУ 287	74:28:0118008:11
142	Челябинская обл., р-н Еманжелинский, ГП Еманжелинское, г. Еманжелинск, сад Колосок, ЗУ 288	74:28:0118008:12
143	Челябинская обл., р-н Еманжелинский, ГП Еманжелинское, г. Еманжелинск, сад Колосок, ЗУ 289	74:28:0118008:13
144	Челябинская обл., р-н Еманжелинский, ГП Еманжелинское, г. Еманжелинск, сад Колосок, ЗУ 284	74:28:0118008:8
145	Челябинская обл., р-н Еманжелинский, ГП Еманжелинское, г. Еманжелинск, сад Колосок, ЗУ 285	74:28:0118008:9
146	Челябинская обл., р-н Еманжелинский, ГП Еманжелинское, г. Еманжелинск, сад Колосок, ЗУ 311	74:28:0118009:14
147	обл. Челябинская, р-н Еманжелинский, г. Еманжелинск	74:28:0000000:74
148	Челябинская обл., р-н Еманжелинский, г. Еманжелинск, ул. Чкалова, 90	74:28:0110003:4
149	обл. Челябинская, р-н Еманжелинский, г. Еманжелинск	74:28:0000000:63
150	Челябинская обл., г. Коркино, ул. 30 лет ВЛКСМ, д. 80	74:31:0102060:8

## ОПИСАНИЕ МЕСТОПОЛОЖЕНИЯ ГРАНИЦ

Публичный сервитут для эксплуатации объекта электросетевого хозяйства «ВЛ 110 кВ Еманжелинка-Коркино 2 цепь (Литер 19Л)», входящего в состав сооружения с кадастровым номером 74:31:0000000:4008 (Электросетевой комплекс – подстанция 110/35/6 кВ Коркино с линиями электропередач)

(наименование объекта, местоположение границ которого описано (далее - объект))

## Раздел 1

Сведения об объекте		
№ п/п	Характеристики объекта	Описание характеристик
1	2	3
1	Местоположение объекта	Челябинская область
2	Площадь объекта +/- величина погрешности определения площади (P+/- Дельта P)	879135 кв.м ± 236 кв.м
3	Иные характеристики объекта	Публичный сервитут для эксплуатации объекта электросетевого хозяйства «ВЛ 110 кВ Еманжелинка-Коркино 2 цепь (Литер 19Л)», входящего в состав сооружения с кадастровым номером 74:31:0000000:4008 (Электросетевой комплекс – подстанция 110/35/6 кВ Коркино с линиями электропередач), на срок 49 лет. Открытое акционерное общество «Межрегиональная распределительная сетевая компания Урала», ИНН 6671163413, ОГРН 1056604000970, почтовый адрес: 620026, г. Екатеринбург, ул.Мамина - Сибиряка, д. 140 (филиал ОАО «МРСК Урала» - «Челябэнерго», адрес: 454091, Челябинская область, г. Челябинск, пл. Революции,5), электронная почта: delo@rosseti-ural.ru

## Раздел 2

Сведения о местоположении границ объекта					
1. Система координат <u>МСК-74, зона 2</u>					
2. Сведения о характерных точках границ объекта					
Обозначение характерных точек границ	Координаты, м		Метод определения координат характерной точки	Средняя квадратическая погрешность положения характерной точки (M <sub>r</sub> ), м	Описание обозначения точки на местности (при наличии)
	X	Y			
1	2	3	4	5	6
1	557700.82	2315349.46	Метод спутниковых геодезических измерений (определений)	0.10	–
2	557661.67	2315341.60	Метод спутниковых геодезических измерений (определений)	0.10	–
3	557643.38	2315405.76	Метод спутниковых геодезических измерений (определений)	0.10	–
4	557626.32	2315468.29	Метод спутниковых геодезических измерений (определений)	0.10	–
5	557686.28	2315521.09	Метод спутниковых геодезических измерений (определений)	0.10	–
6	557753.69	2315580.24	Метод спутниковых геодезических измерений (определений)	0.10	–
7	557806.19	2315626.31	Метод спутниковых геодезических измерений (определений)	0.10	–
8	557843.37	2315658.94	Метод спутниковых геодезических измерений (определений)	0.10	–
9	557882.68	2315693.44	Метод спутниковых геодезических измерений (определений)	0.10	–
10	557932.78	2315771.81	Метод спутниковых геодезических измерений (определений)	0.10	–
11	557998.36	2315873.07	Метод спутниковых геодезических измерений (определений)	0.10	–
12	558065.18	2315976.24	Метод спутниковых геодезических измерений (определений)	0.10	–
13	558132.89	2316080.79	Метод спутниковых геодезических измерений (определений)	0.10	–
14	558272.62	2316166.58	Метод спутниковых геодезических измерений (определений)	0.10	–
15	558400.39	2316245.03	Метод спутниковых геодезических измерений (определений)	0.10	–
16	558559.96	2316341.04	Метод спутниковых геодезических измерений (определений)	0.10	–
17	558710.39	2316367.31	Метод спутниковых геодезических измерений (определений)	0.10	–
18	558883.10	2316396.32	Метод спутниковых геодезических измерений (определений)	0.10	–
19	559028.91	2316420.92	Метод спутниковых геодезических измерений (определений)	0.10	–
20	559178.51	2316446.03	Метод спутниковых геодезических измерений (определений)	0.10	–
21	559359.74	2316474.69	Метод спутниковых геодезических измерений (определений)	0.10	–
22	559543.78	2316505.33	Метод спутниковых геодезических измерений (определений)	0.10	–
23	559728.00	2316536.00	Метод спутниковых геодезических измерений (определений)	0.10	–
24	559911.76	2316566.59	Метод спутниковых геодезических измерений (определений)	0.10	–
25	560094.17	2316596.96	Метод спутниковых геодезических измерений (определений)	0.10	–
26	560271.71	2316626.52	Метод спутниковых геодезических измерений (определений)	0.10	–
27	560432.42	2316652.93	Метод спутниковых геодезических измерений (определений)	0.10	–
28	560634.98	2316686.38	Метод спутниковых геодезических измерений (определений)	0.10	–
29	560818.66	2316716.85	Метод спутниковых геодезических измерений (определений)	0.10	–
30	561002.34	2316747.32	Метод спутниковых геодезических измерений (определений)	0.10	–
31	561178.17	2316776.46	Метод спутниковых геодезических измерений (определений)	0.10	–
32	561364.72	2316807.37	Метод спутниковых геодезических измерений (определений)	0.10	–
33	561545.18	2316837.18	Метод спутниковых геодезических измерений (определений)	0.10	–
34	561712.25	2316917.37	Метод спутниковых геодезических измерений (определений)	0.10	–
35	561882.17	2316999.44	Метод спутниковых геодезических измерений (определений)	0.10	–
36	562056.77	2317083.77	Метод спутниковых геодезических измерений (определений)	0.10	–
37	562210.44	2317157.99	Метод спутниковых геодезических измерений (определений)	0.10	–
38	562369.18	2317234.66	Метод спутниковых геодезических измерений (определений)	0.10	–
39	562531.73	2317313.18	Метод спутниковых геодезических измерений (определений)	0.10	–
40	562691.64	2317390.41	Метод спутниковых геодезических измерений (определений)	0.10	–
41	562856.73	2317470.15	Метод спутниковых геодезических измерений (определений)	0.10	–
42	563014.99	2317546.58	Метод спутниковых геодезических измерений (определений)	0.10	–
43	563150.74	2317612.23	Метод спутниковых геодезических измерений (определений)	0.10	–
44	563223.99	2317647.51	Метод спутниковых геодезических измерений (определений)	0.10	–
45	563390.03	2317727.49	Метод спутниковых геодезических измерений (определений)	0.10	–
46	563525.34	2317792.67	Метод спутниковых геодезических измерений (определений)	0.10	–
47	563666.25	2317860.55	Метод спутниковых геодезических измерений (определений)	0.10	–
48	563833.64	2317941.18	Метод спутниковых геодезических измерений (определений)	0.10	–







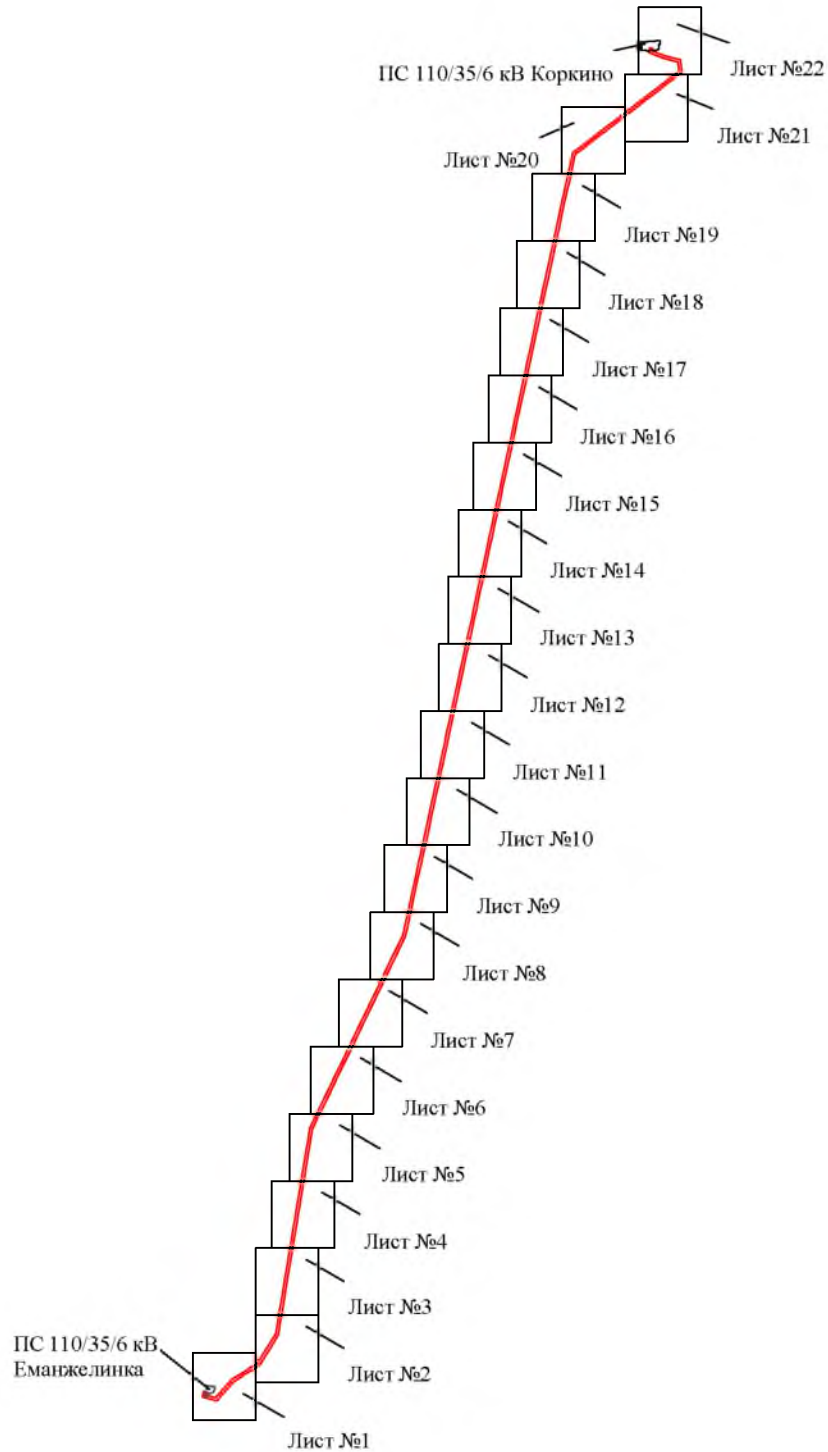


250	560995.80	2316786.78	Метод спутниковых геодезических измерений (определений)	0.10	–
251	560812.12	2316756.31	Метод спутниковых геодезических измерений (определений)	0.10	–
252	560628.44	2316725.84	Метод спутниковых геодезических измерений (определений)	0.10	–
253	560425.90	2316692.39	Метод спутниковых геодезических измерений (определений)	0.10	–
254	560265.19	2316665.98	Метод спутниковых геодезических измерений (определений)	0.10	–
255	560087.60	2316636.42	Метод спутниковых геодезических измерений (определений)	0.10	–
256	559905.19	2316606.05	Метод спутниковых геодезических измерений (определений)	0.10	–
257	559721.43	2316575.46	Метод спутниковых геодезических измерений (определений)	0.10	–
258	559537.21	2316544.79	Метод спутниковых геодезических измерений (определений)	0.10	–
259	559353.18	2316514.15	Метод спутниковых геодезических измерений (определений)	0.10	–
260	559171.93	2316485.49	Метод спутниковых геодезических измерений (определений)	0.10	–
261	559022.29	2316460.36	Метод спутниковых геодезических измерений (определений)	0.10	–
262	558876.45	2316435.76	Метод спутниковых геодезических измерений (определений)	0.10	–
263	558703.64	2316406.73	Метод спутниковых геодезических измерений (определений)	0.10	–
264	558545.74	2316379.16	Метод спутниковых геодезических измерений (определений)	0.10	–
265	558379.61	2316279.21	Метод спутниковых геодезических измерений (определений)	0.10	–
266	558251.69	2316200.67	Метод спутниковых геодезических измерений (определений)	0.10	–
267	558104.25	2316110.13	Метод спутниковых геодезических измерений (определений)	0.10	–
268	558031.61	2315997.98	Метод спутниковых геодезических измерений (определений)	0.10	–
269	557964.79	2315894.81	Метод спутниковых геодезических измерений (определений)	0.10	–
270	557899.14	2315793.45	Метод спутниковых геодезических измерений (определений)	0.10	–
271	557852.04	2315719.76	Метод спутниковых геодезических измерений (определений)	0.10	–
272	557816.99	2315689.00	Метод спутниковых геодезических измерений (определений)	0.10	–
273	557779.80	2315656.37	Метод спутниковых геодезических измерений (определений)	0.10	–
274	557727.31	2315610.30	Метод спутниковых геодезических измерений (определений)	0.10	–
275	557659.88	2315551.13	Метод спутниковых геодезических измерений (определений)	0.10	–
276	557581.16	2315481.83	Метод спутниковых геодезических измерений (определений)	0.10	–
277	557604.86	2315395.02	Метод спутниковых геодезических измерений (определений)	0.10	–
278	557639.55	2315273.27	Метод спутниковых геодезических измерений (определений)	0.10	–
279	557715.89	2315291.83	Метод спутниковых геодезических измерений (определений)	0.10	–
1	557700.82	2315349.46	Метод спутниковых геодезических измерений (определений)	0.10	–

## 3. Сведения о характерных точках части (частей) границы объекта

Обозначение характерных точек части границы	Координаты, м		Метод определения координат характерной точки	Средняя квадратическая погрешность положения характерной точки ( $M_t$ ), м	Описание обозначения точки на местности (при наличии)
	X	Y			
1	2	3	4	5	6
–	–	–	–	–	–

### Схема расположения границ публичного сервитута



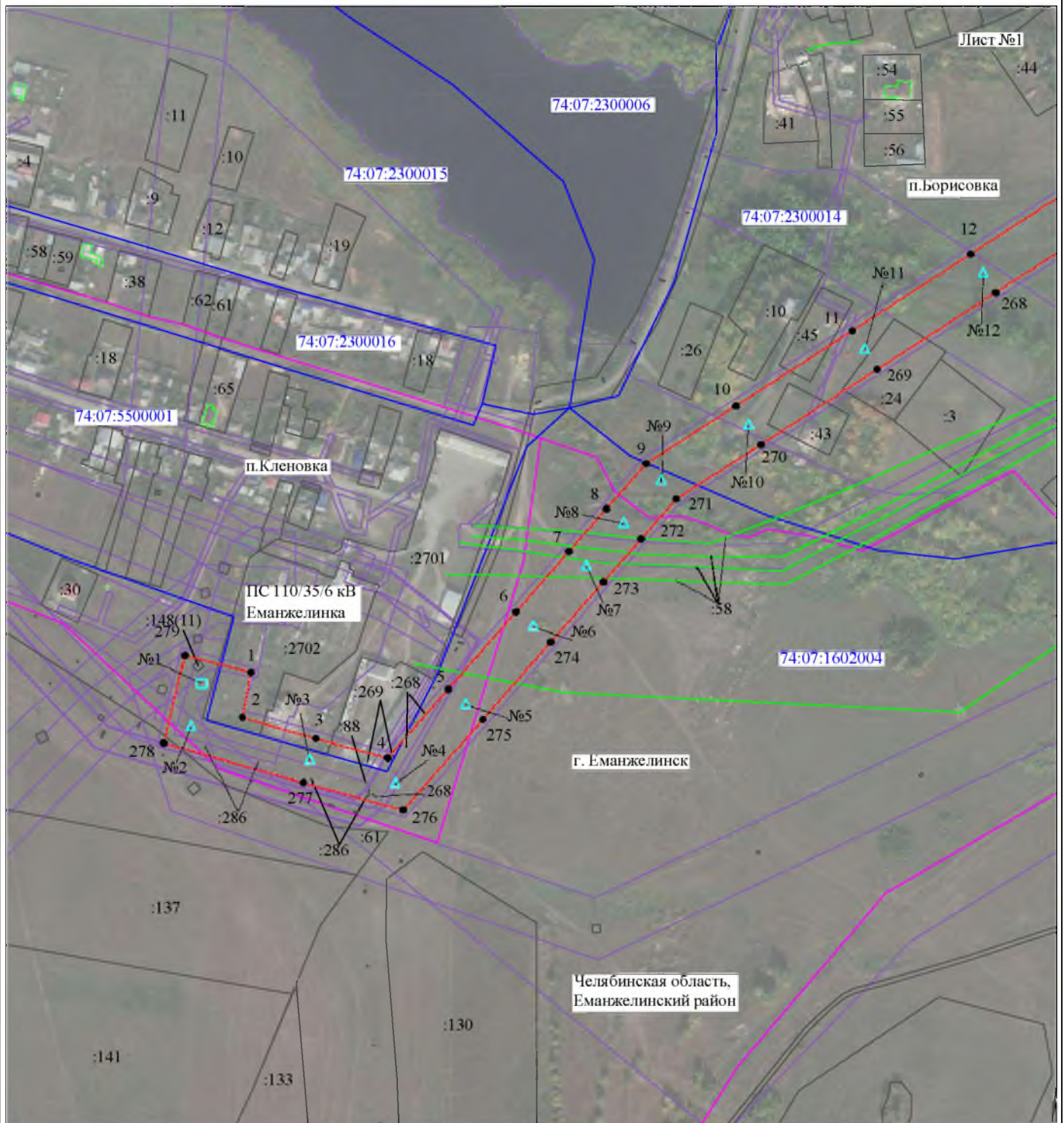
Масштаб 1:110000

Используемые условные знаки и обозначения:

№1	- номер опоры
	- граница публичного сервитута
	- граница кадастрового деления
	- граница населенного пункта, муниципального образования
	- граница земельного участка, имеющегося в ЕГРН
	- граница ОКС, имеющаяся в ЕГРН
	- граница охранной зоны, имеющейся в ЕГРН
74:07:0202118:34	- кадастровый номер земельного участка, имеющегося в ЕГРН
74:07:0202118	- номер кадастрового квартала
1	- обозначение характерных точек границ



### Схема расположения границ публичного сервитута



Масштаб 1:5000

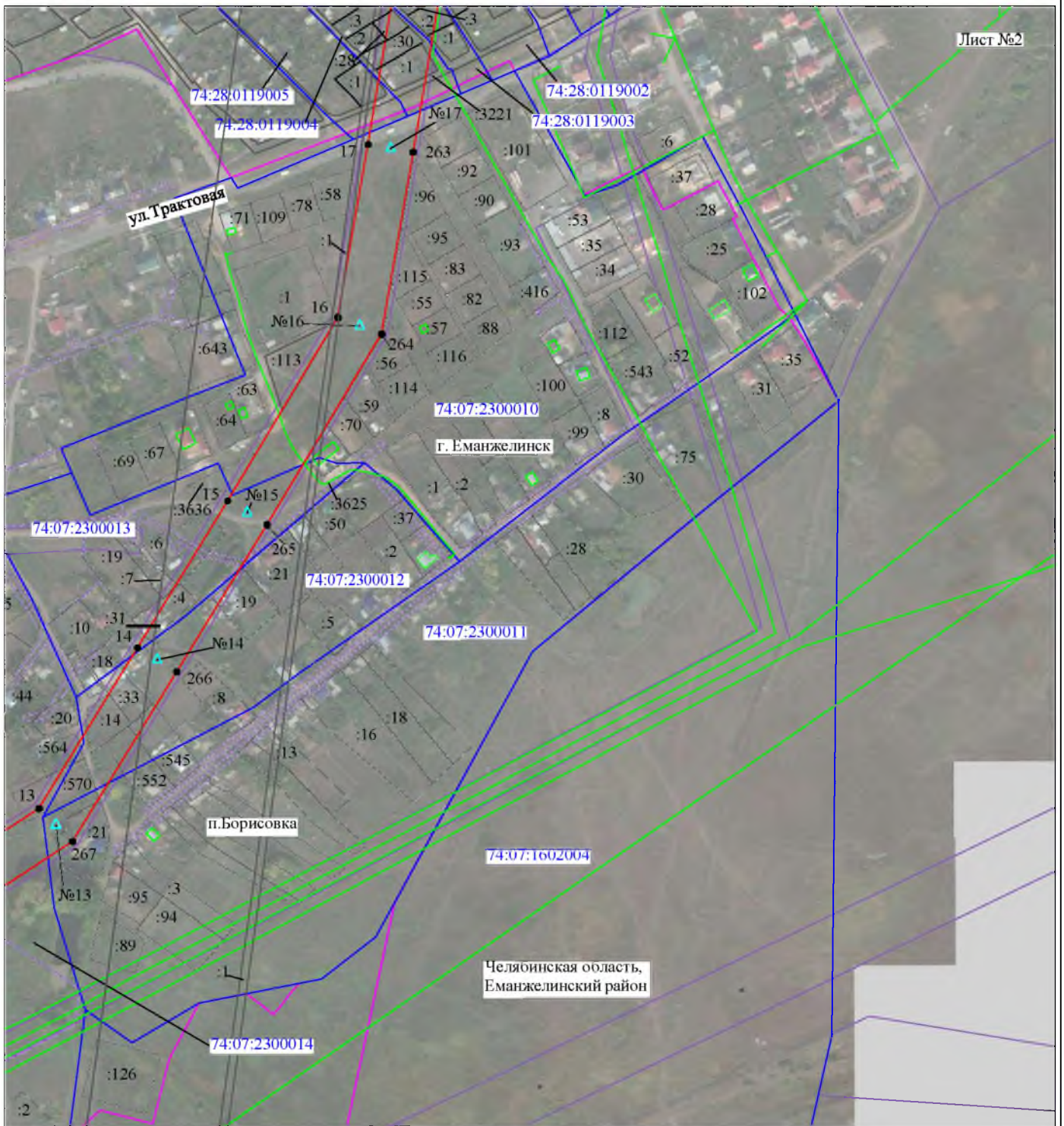
Используемые условные знаки и обозначения:

- |                  |   |
|------------------|---|
|                  | - номер опоры   |
|                  | - граница публичного сервитута                            |
|                  | - граница кадастрового деления                            |
|                  | - граница населенного пункта, муниципального образования  |
|                  | - граница земельного участка, имеющегося в ЕГРН           |
|                  | - граница ОКС, имеющаяся в ЕГРН                           |
|                  | - граница охранной зоны, имеющейся в ЕГРН                 |
| 74:07:0202118:34 | - кадастровый номер земельного участка, имеющегося в ЕГРН |
| 74:07:0202118    | - номер кадастрового квартала                             |
| 1                | - обозначение характерных точек границ                    |



Схема расположения границ публичного сервитута

Лист №2



Масштаб 1:5000

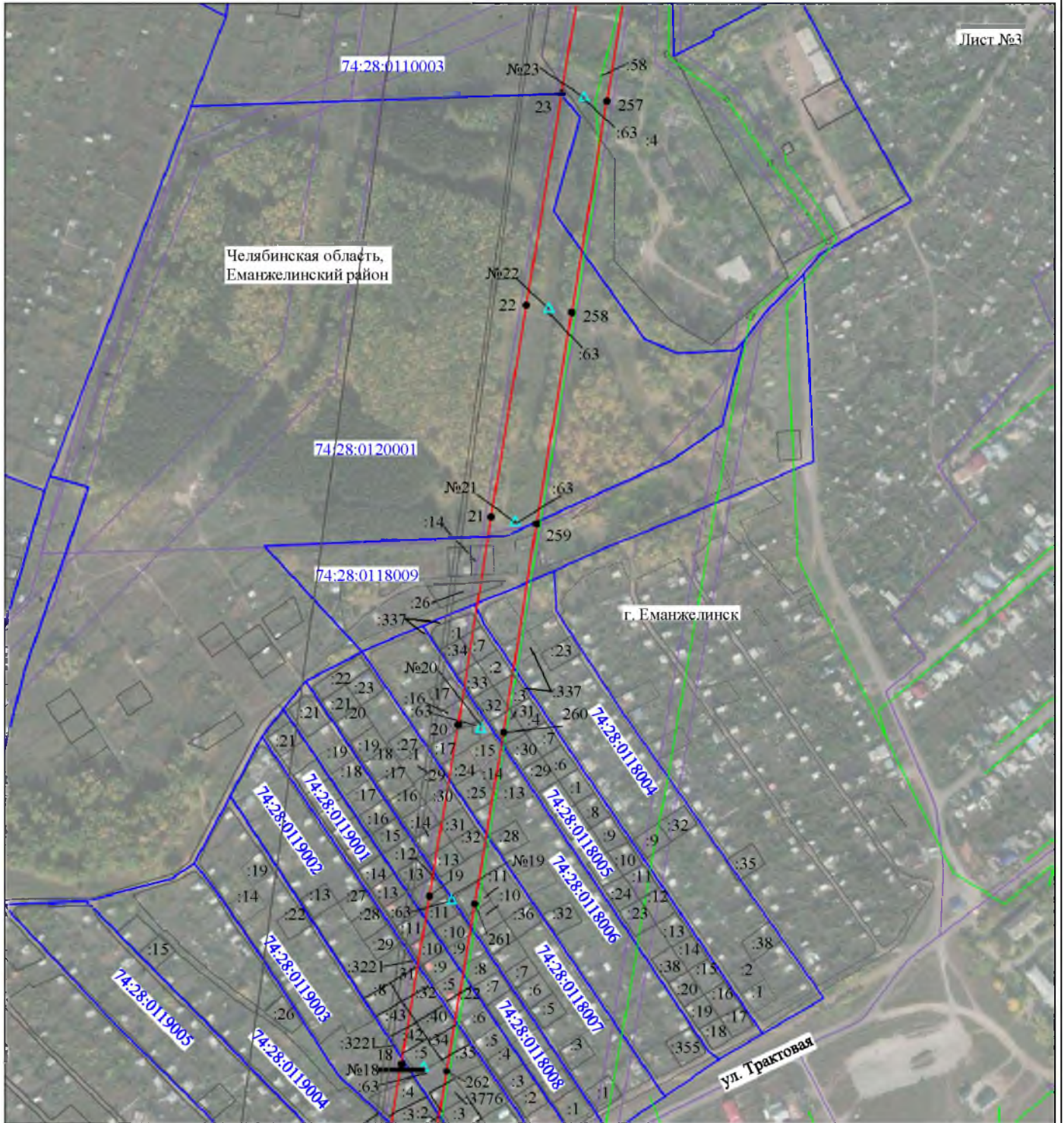
Используемые условные знаки и обозначения:

- №1 - номер опоры
- - граница публичного сервитута
- - граница кадастрового деления
- - граница населенного пункта, муниципального образования
- - граница земельного участка, имеющегося в ЕГРН
- - граница ОКС, имеющаяся в ЕГРН
- - граница охранной зоны, имеющейся в ЕГРН
- 74:07:0202118:34 - кадастровый номер земельного участка, имеющегося в ЕГРН
- 74:07:0202118 - номер кадастрового квартала
- 1 - обозначение характерных точек границ



Схема расположения границ публичного сервитута

Лист №3



Масштаб 1:5000

Используемые условные знаки и обозначения:

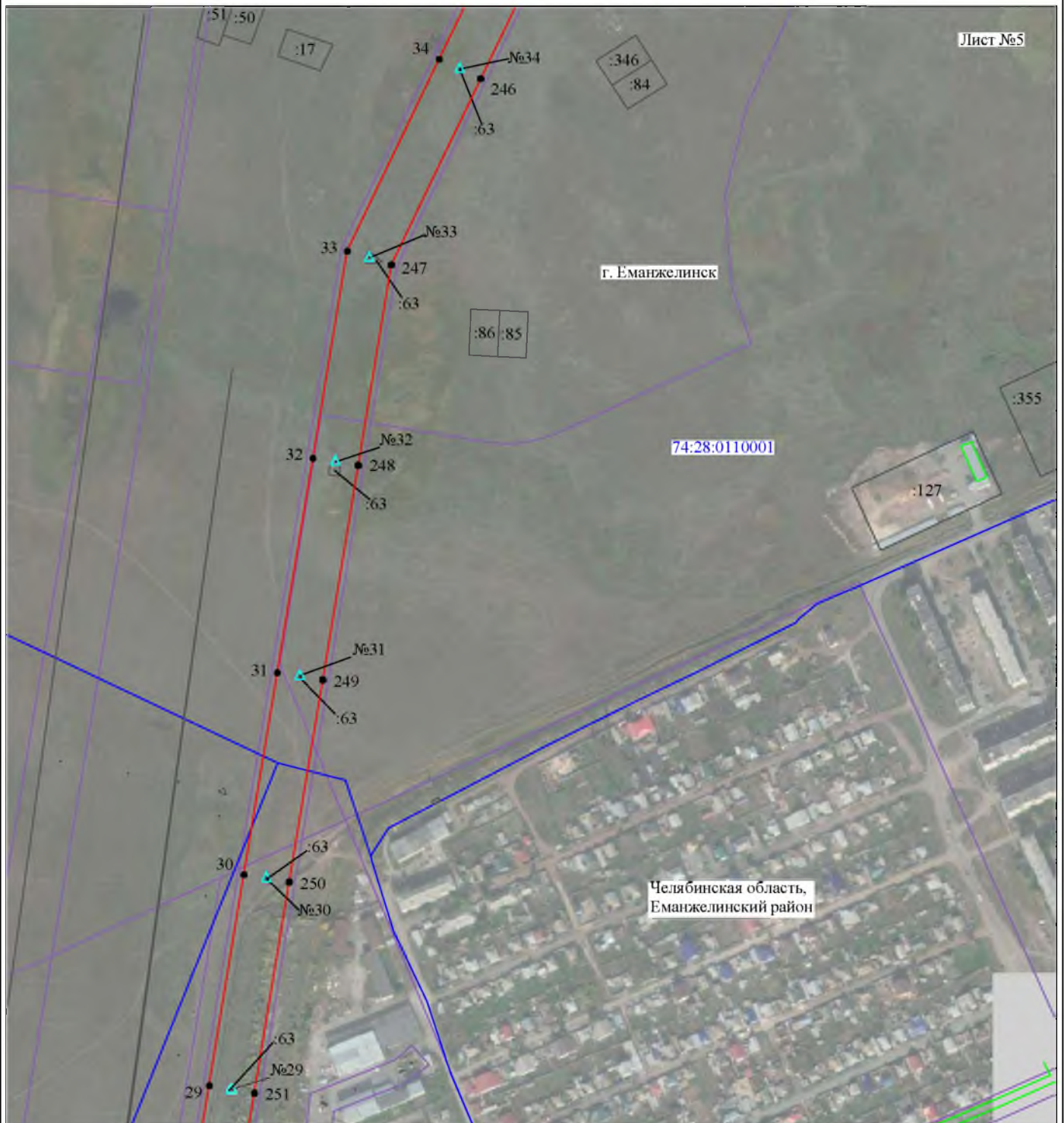
- №1 - номер опоры
- - граница публичного сервитута
- - граница кадастрового деления
- - граница населенного пункта, муниципального образования
- - граница земельного участка, имеющегося в ЕГРН
- - граница ОКС, имеющаяся в ЕГРН
- - граница охранной зоны, имеющейся в ЕГРН
- 74:07:0202118:34 - кадастровый номер земельного участка, имеющегося в ЕГРН
- 74:07:0202118 - номер кадастрового квартала
- 1 - обозначение характерных точек границ














### Схема расположения границ публичного сервитута

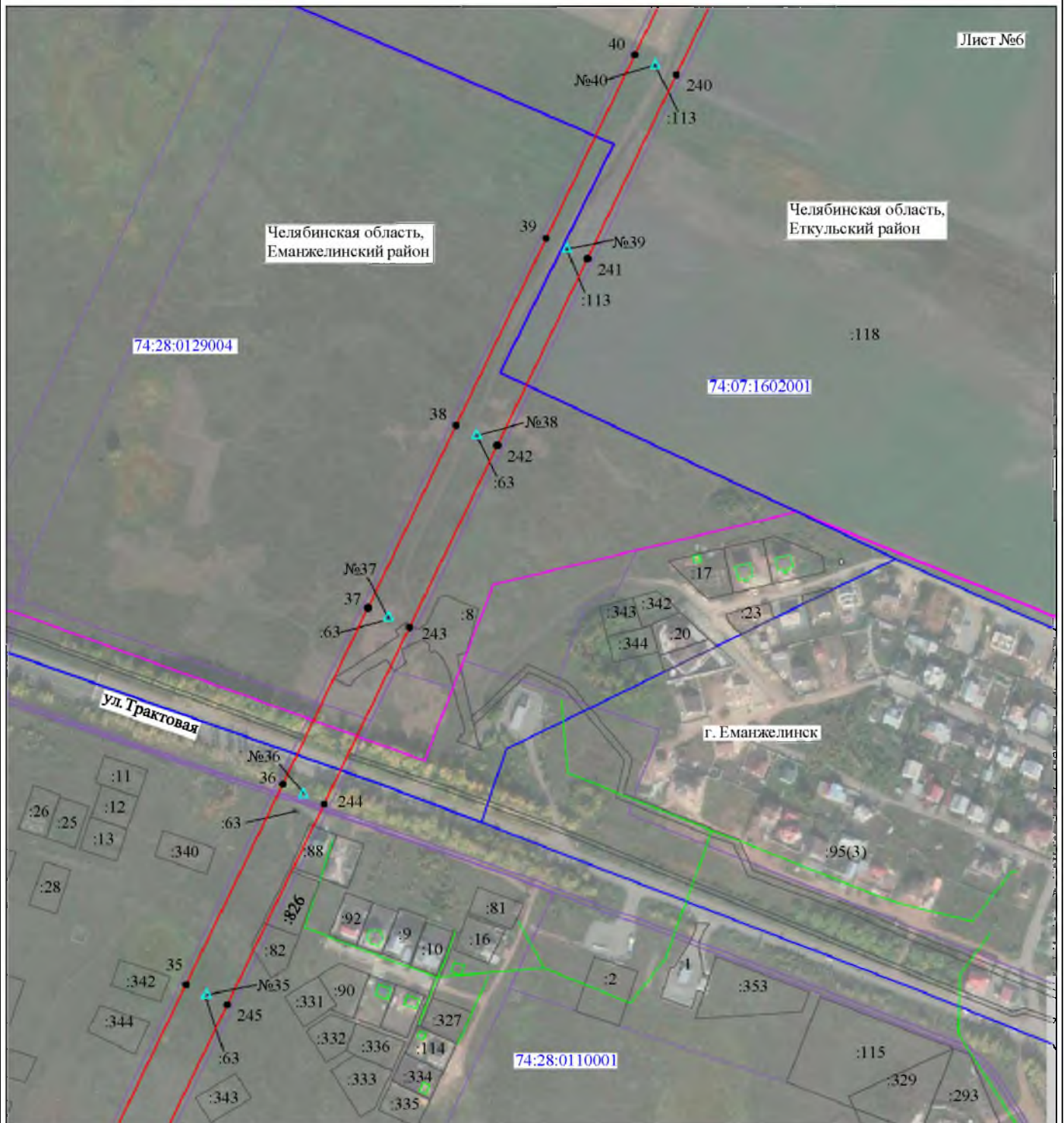


Масштаб 1:5000

Используемые условные знаки и обозначения:

- |   |   |
|---|---|
| №1  | - номер опоры   |
|      | - граница публичного сервитута                            |
|      | - граница кадастрового деления                            |
|      | - граница населенного пункта, муниципального образования  |
|      | - граница земельного участка, имеющегося в ЕГРН           |
|      | - граница ОКС, имеющаяся в ЕГРН                           |
|      | - граница охранной зоны, имеющейся в ЕГРН                 |
| 74:07:0202118:34  | - кадастровый номер земельного участка, имеющегося в ЕГРН |
|  :34 | - номер кадастрового квартала                             |
| 74:07:0202118   | - номер кадастрового квартала                             |
| 1   | - обозначение характерных точек границ                    |

## Схема расположения границ публичного сервитута



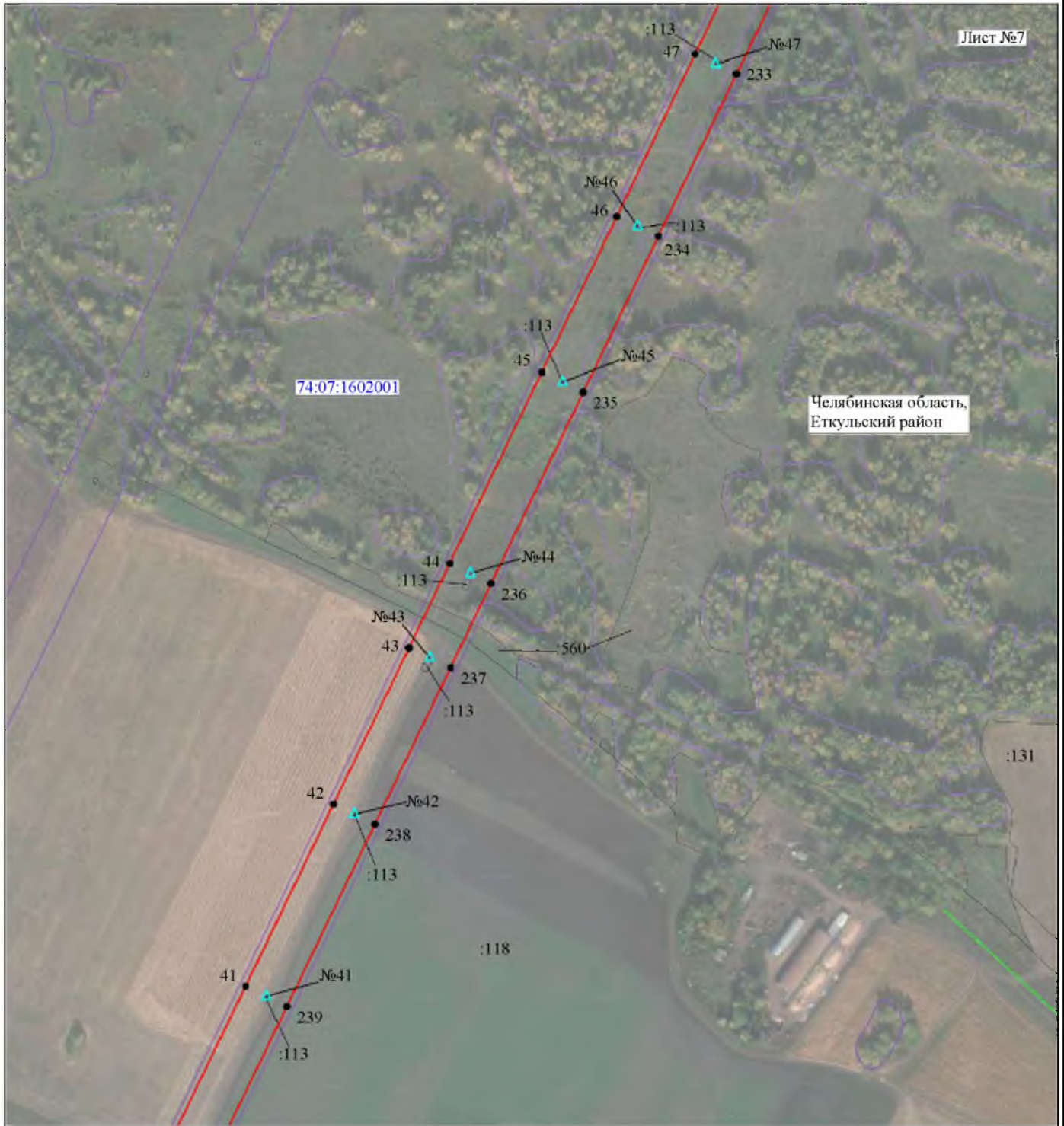
Масштаб 1:5000

Используемые условные знаки и обозначения:

- |                  |   |
|------------------|---|
| №1               | - номер опоры   |
|                  | - граница публичного сервитута                            |
|                  | - граница кадастрового деления                            |
|                  | - граница населенного пункта, муниципального образования  |
|                  | - граница земельного участка, имеющегося в ЕГРН           |
|                  | - граница ОКС, имеющаяся в ЕГРН                           |
|                  | - граница охранной зоны, имеющейся в ЕГРН                 |
| 74:07:0202118:34 | - кадастровый номер земельного участка, имеющегося в ЕГРН |
|                  | - номер кадастрового квартала                             |
| 74:07:0202118    | - номер кадастрового квартала                             |
| 1                | - обозначение характерных точек границ                    |










Схема расположения границ публичного сервитута



Масштаб 1:5000

Используемые условные знаки и обозначения:

- |   |   |
|---|---|
| №1  | - номер опоры   |
|  | - граница публичного сервитута                            |
|  | - граница кадастрового деления                            |
|  | - граница населенного пункта, муниципального образования  |
|  | - граница земельного участка, имеющегося в ЕГРН           |
|  | - граница ОКС, имеющаяся в ЕГРН                           |
|  | - граница охранной зоны, имеющейся в ЕГРН                 |
| 74:07:0202118:34  | - кадастровый номер земельного участка, имеющегося в ЕГРН |
|  | - номер кадастрового квартала                             |
| 74:07:0202118   | - номер кадастрового квартала                             |
| 1   | - обозначение характерных точек границ                    |

### Схема расположения границ публичного сервитута



Масштаб 1:5000

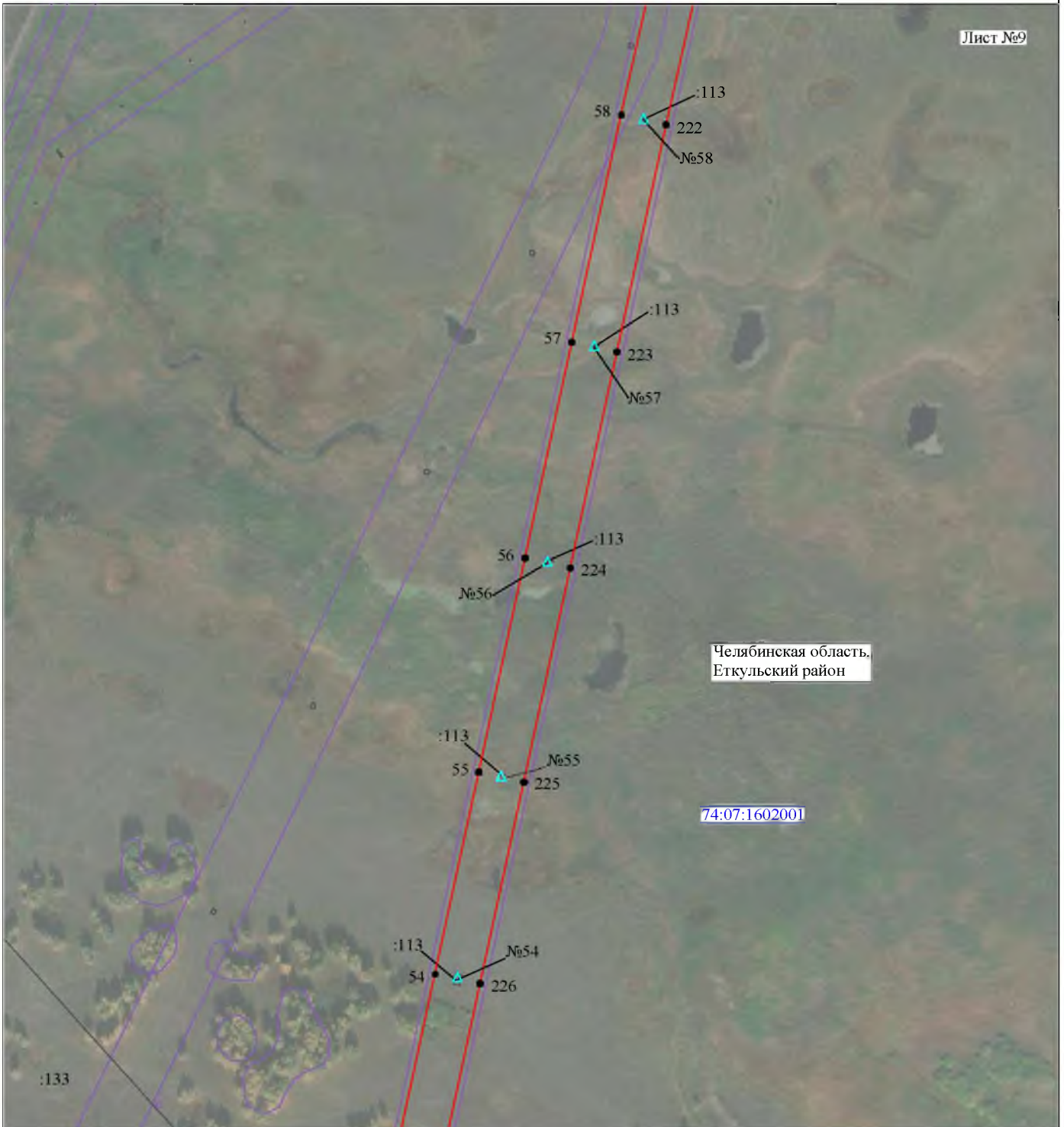
Используемые условные знаки и обозначения:

- |  |                  |   |
|--|------------------|---|
|  | №1               | - номер опоры   |
|  |                  | - граница публичного сервитута                            |
|  |                  | - граница кадастрового деления                            |
|  |                  | - граница населенного пункта, муниципального образования  |
|  |                  | - граница земельного участка, имеющегося в ЕГРН           |
|  |                  | - граница ОКС, имеющаяся в ЕГРН                           |
|  |                  | - граница охранной зоны, имеющейся в ЕГРН                 |
|  | 74:07:0202118:34 | - кадастровый номер земельного участка, имеющегося в ЕГРН |
|  | 74:07:0202118    | - номер кадастрового квартала                             |
|  | 1                | - обозначение характерных точек границ                    |











## Схема расположения границ публичного сервитута

Лист №9

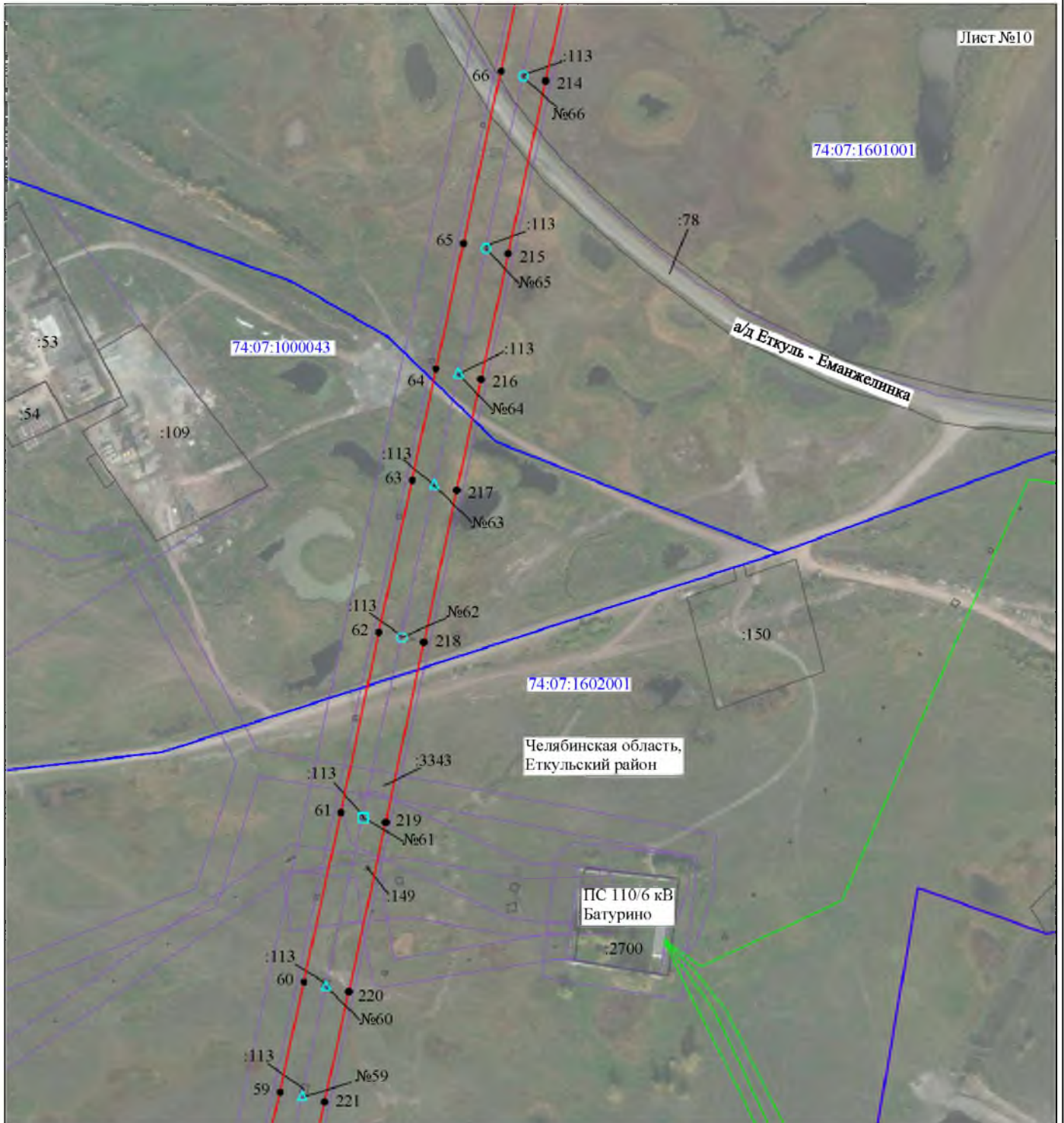


Масштаб 1:5000

Используемые условные знаки и обозначения:

- |   |   |
|---|---|
| №1  | - номер опоры   |
|  | - граница публичного сервитута                            |
|  | - граница кадастрового деления                            |
|  | - граница населенного пункта, муниципального образования  |
|  | - граница земельного участка, имеющегося в ЕГРН           |
|  | - граница ОКС, имеющаяся в ЕГРН                           |
|  | - граница охранной зоны, имеющейся в ЕГРН                 |
| 74:07:0202118:34  | - кадастровый номер земельного участка, имеющегося в ЕГРН |
|  | 74:07:0202118   |
|  | - номер кадастрового квартала                             |
|   | - обозначение характерных точек границ                    |

## Схема расположения границ публичного сервитута



Масштаб 1:5000

Используемые условные знаки и обозначения:

- |                  |   |
|------------------|---|
| №1               | - номер опоры   |
|                  | - граница публичного сервитута                            |
|                  | - граница кадастрового деления                            |
|                  | - граница населенного пункта, муниципального образования  |
|                  | - граница земельного участка, имеющегося в ЕГРН           |
|                  | - граница ОКС, имеющаяся в ЕГРН                           |
|                  | - граница охранной зоны, имеющейся в ЕГРН                 |
| 74:07:0202118:34 | - кадастровый номер земельного участка, имеющегося в ЕГРН |
| 74:07:0202118    | - номер кадастрового квартала                             |
| 1                | - обозначение характерных точек границ                    |



### Схема расположения границ публичного сервитута

Лист №11



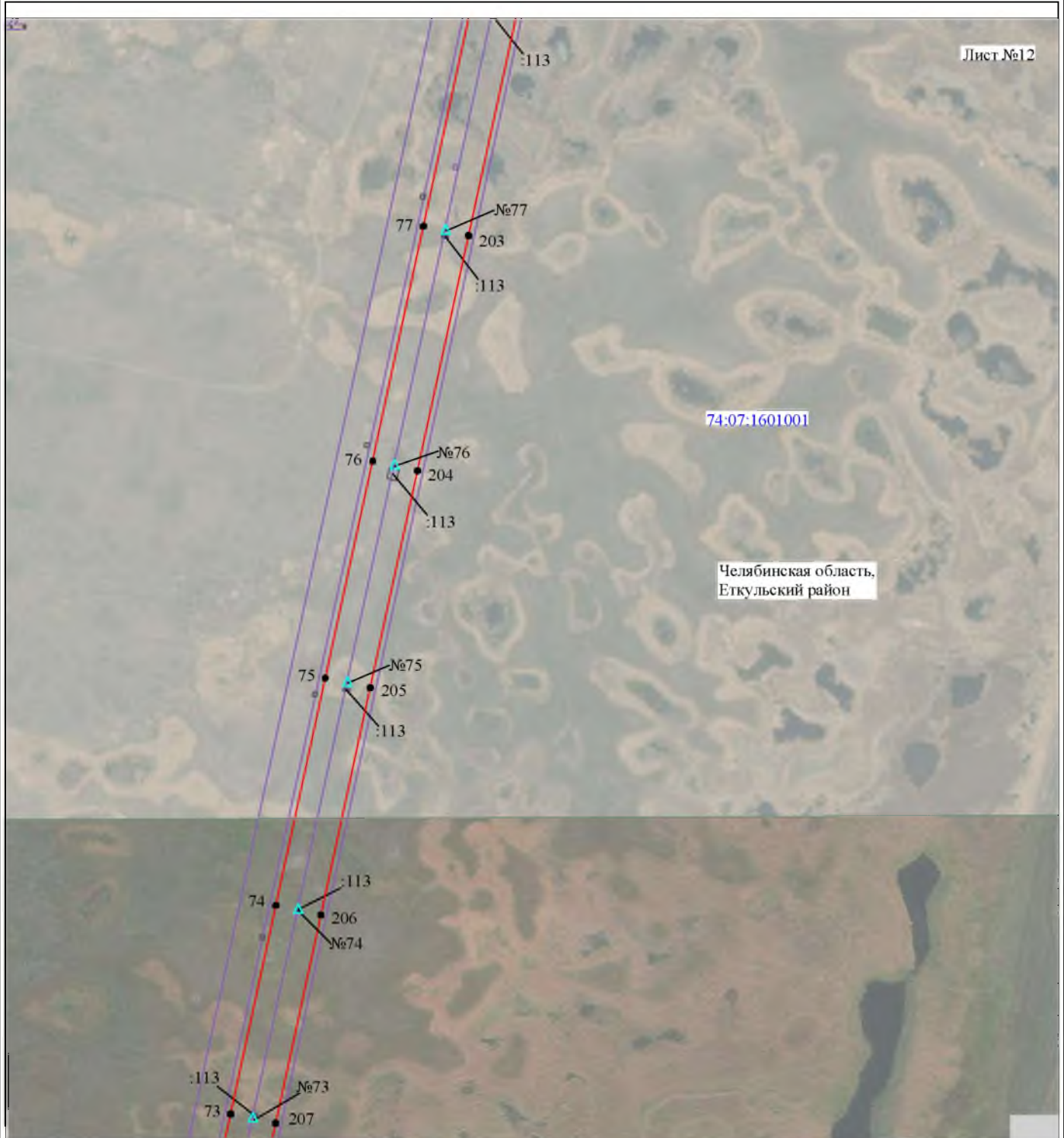
Масштаб 1:5000

Используемые условные знаки и обозначения:

- |                  |   |
|------------------|---|
| <u>№1</u>        | - номер опоры   |
|                  | - граница публичного сервитута                            |
|                  | - граница кадастрового деления                            |
|                  | - граница населенного пункта, муниципального образования  |
|                  | - граница земельного участка, имеющегося в ЕГРН           |
|                  | - граница ОКС, имеющаяся в ЕГРН                           |
|                  | - граница охранной зоны, имеющейся в ЕГРН                 |
| 74:07:0202118:34 | - кадастровый номер земельного участка, имеющегося в ЕГРН |
| 74:07:0202118    | - номер кадастрового квартала                             |
| 1                | - обозначение характерных точек границ                    |










### Схема расположения границ публичного сервитута



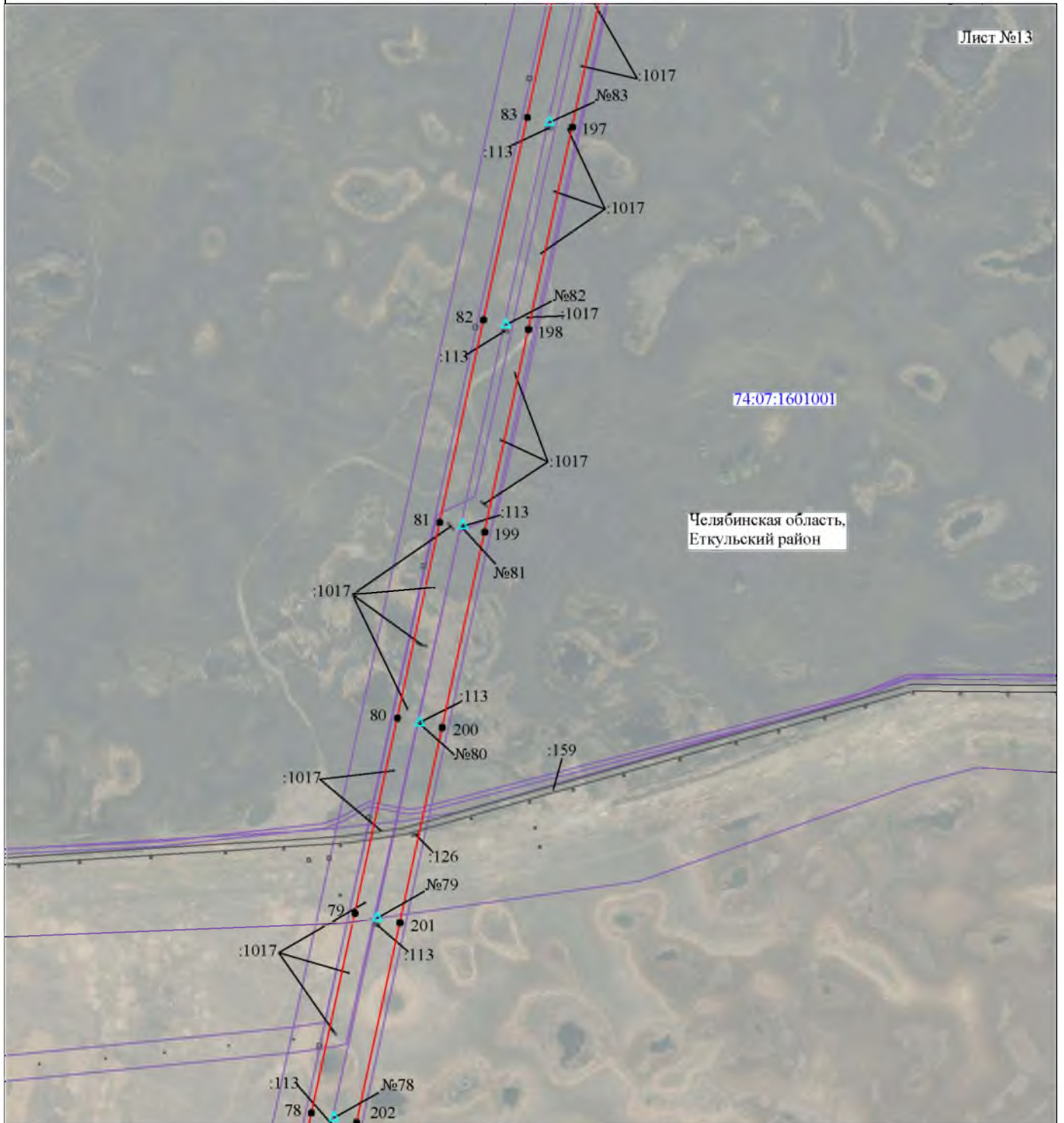
Масштаб 1:5000

Используемые условные знаки и обозначения:

- |   |   |
|---|---|
|  | - номер опоры   |
|  | - граница публичного сервитута                            |
|  | - граница кадастрового деления                            |
|  | - граница населенного пункта, муниципального образования  |
|  | - граница земельного участка, имеющегося в ЕГРН           |
|  | - граница ОКС, имеющаяся в ЕГРН                           |
|  | - граница охранной зоны, имеющейся в ЕГРН                 |
| 74:07:0202118:34  | - кадастровый номер земельного участка, имеющегося в ЕГРН |
| 74:07:0202118   | - номер кадастрового квартала                             |
| 1   | - обозначение характерных точек границ                    |

### Схема расположения границ публичного сервитута

Лист №13



Масштаб 1:5000

Используемые условные знаки и обозначения:









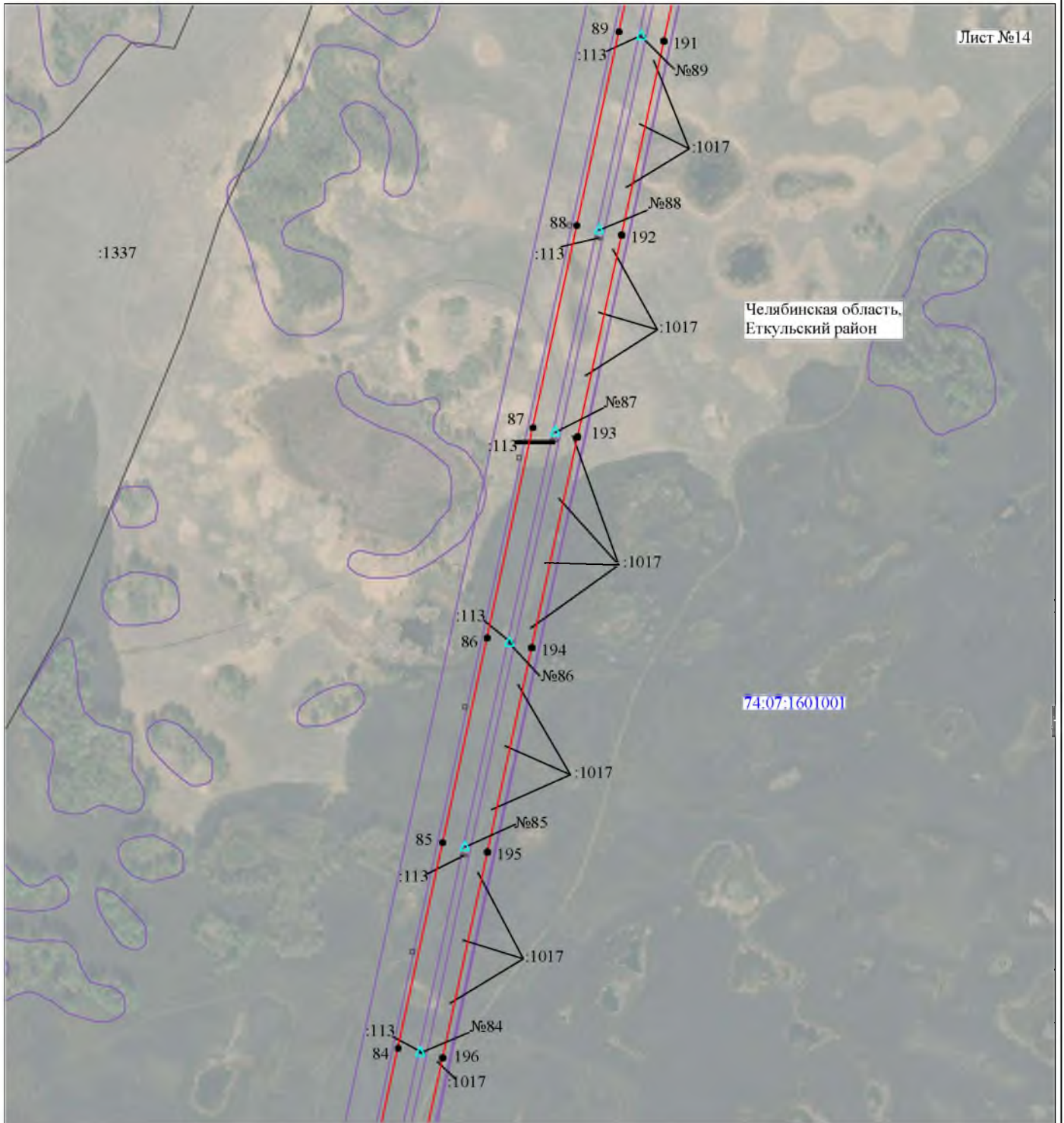
№1	- номер опоры
	- граница публичного сервитута
	- граница кадастрового деления
	- граница населенного пункта, муниципального образования
	- граница земельного участка, имеющегося в ЕГРН
	- граница ОКС, имеющаяся в ЕГРН
	- граница охранной зоны, имеющейся в ЕГРН
74:07:0202118:34	- кадастровый номер земельного участка, имеющегося в ЕГРН
	74:07:0202118
	1
	- номер кадастрового квартала
	- обозначение характерных точек границ











Схема расположения границ публичного сервитута



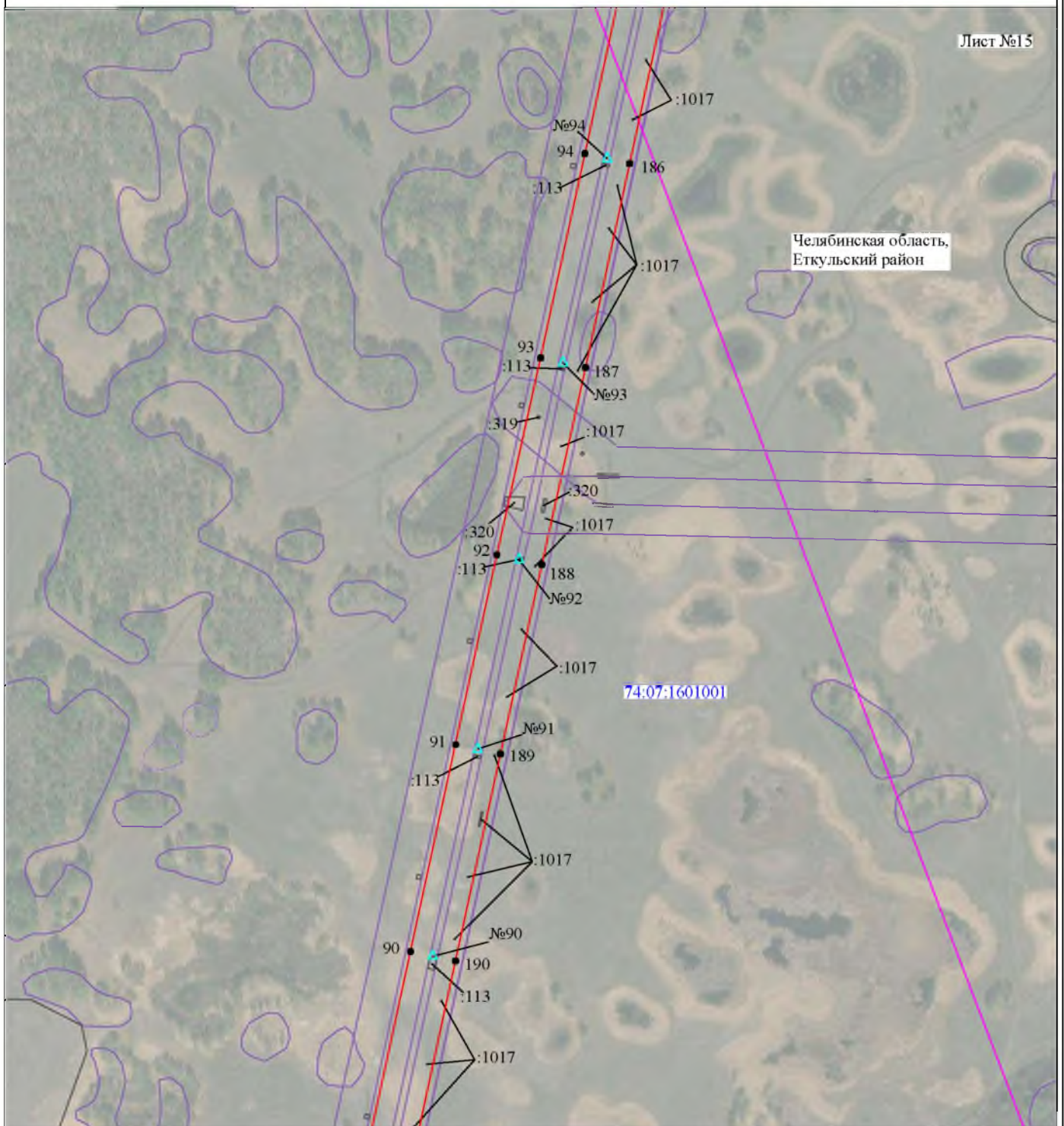
Масштаб 1:5000

Используемые условные знаки и обозначения:

- |   |   |
|---|---|
| №1  | - номер опоры   |
|  | - граница публичного сервитута                            |
|  | - граница кадастрового деления                            |
|  | - граница населенного пункта, муниципального образования  |
|  | - граница земельного участка, имеющегося в ЕГРН           |
|  | - граница ОКС, имеющаяся в ЕГРН                           |
|  | - граница охранной зоны, имеющейся в ЕГРН                 |
| 74:07:0202118:34  | - кадастровый номер земельного участка, имеющегося в ЕГРН |
|  | 74:07:0202118   |
|  | - номер кадастрового квартала                             |
| 1   | - обозначение характерных точек границ                    |







## Схема расположения границ публичного сервитута

Лист №15



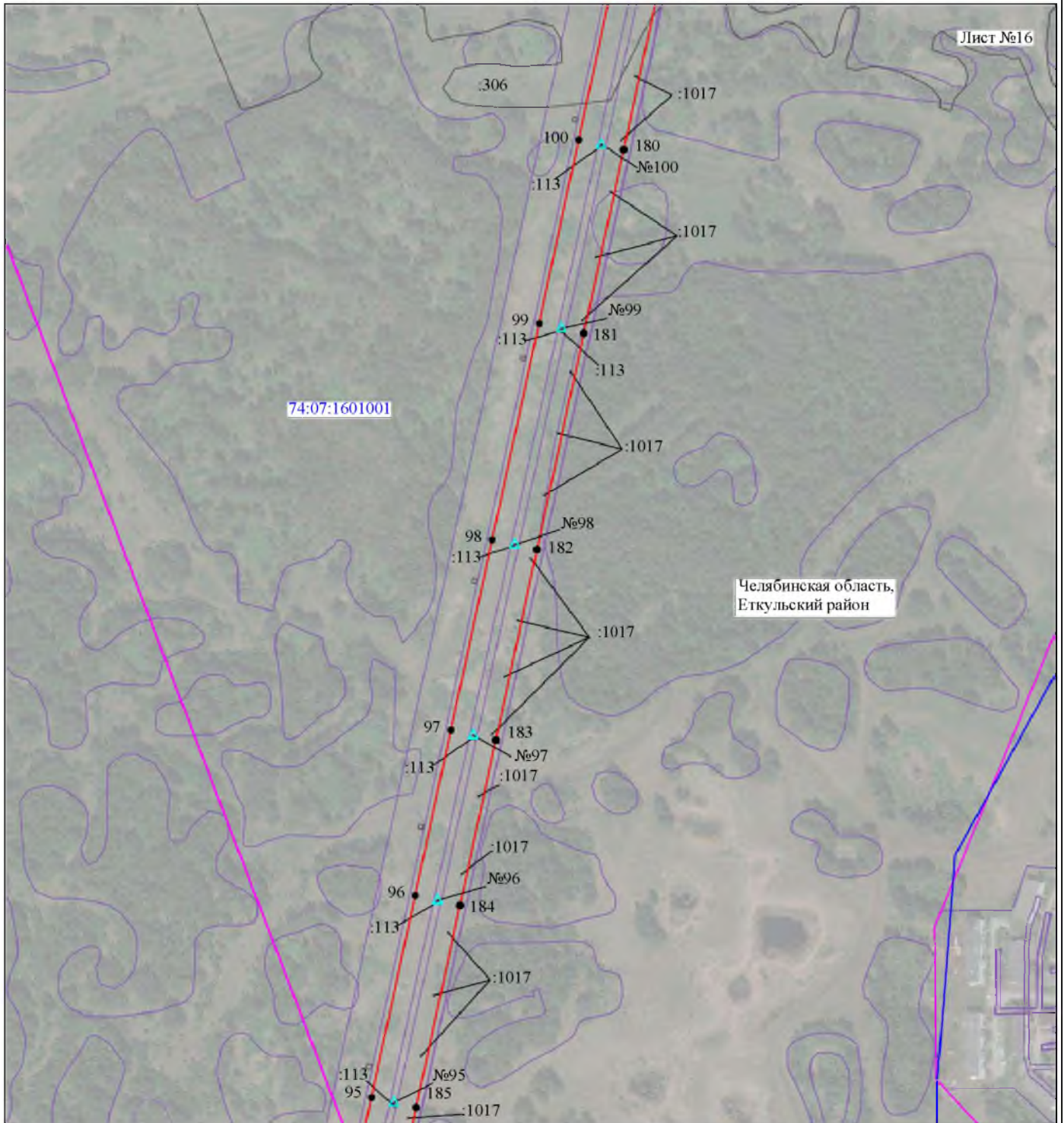
Масштаб 1:5000

Используемые условные знаки и обозначения:

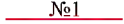






№1	- номер опоры
	- граница публичного сервитута
	- граница кадастрового деления
	- граница населенного пункта, муниципального образования
	- граница земельного участка, имеющегося в ЕГРН
	- граница ОКС, имеющаяся в ЕГРН
	- граница охранной зоны, имеющейся в ЕГРН
74:07:0202118:34	- кадастровый номер земельного участка, имеющегося в ЕГРН
74:07:0202118	- номер кадастрового квартала
1	- обозначение характерных точек границ



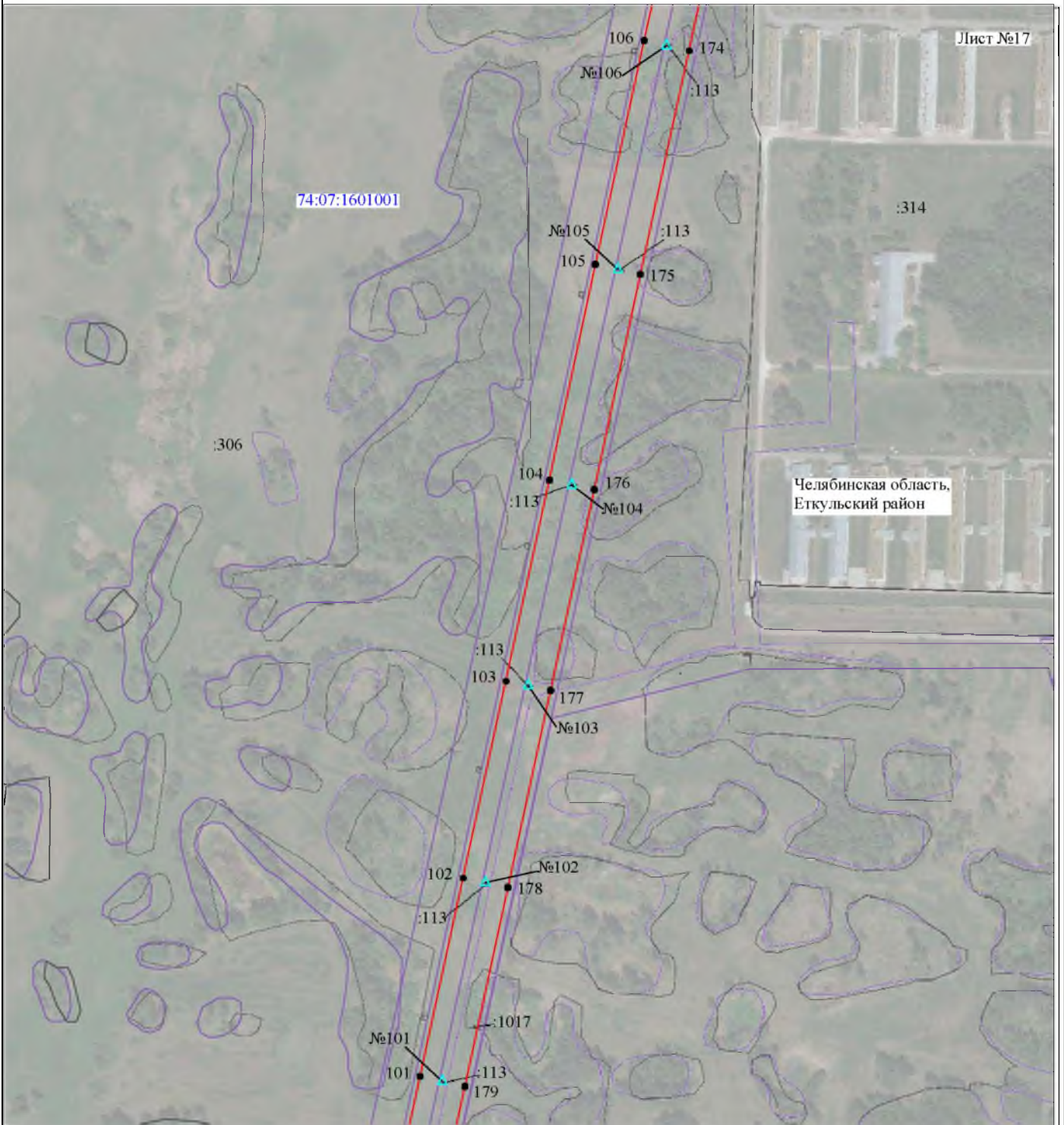
## Схема расположения границ публичного сервитута



Используемые условные знаки и обозначения:

- |   |   |
|---|---|
|  | - номер опоры   |
|  | - граница публичного сервитута                            |
|  | - граница кадастрового деления                            |
|  | - граница населенного пункта, муниципального образования  |
|  | - граница земельного участка, имеющегося в ЕГРН           |
|  | - граница ОКС, имеющаяся в ЕГРН                           |
|  | - граница охранной зоны, имеющейся в ЕГРН                 |
| 74:07:0202118:34  | - кадастровый номер земельного участка, имеющегося в ЕГРН |
| 74:07:0202118   | - номер кадастрового квартала                             |
| 1   | - обозначение характерных точек границ                    |

### Схема расположения границ публичного сервитута



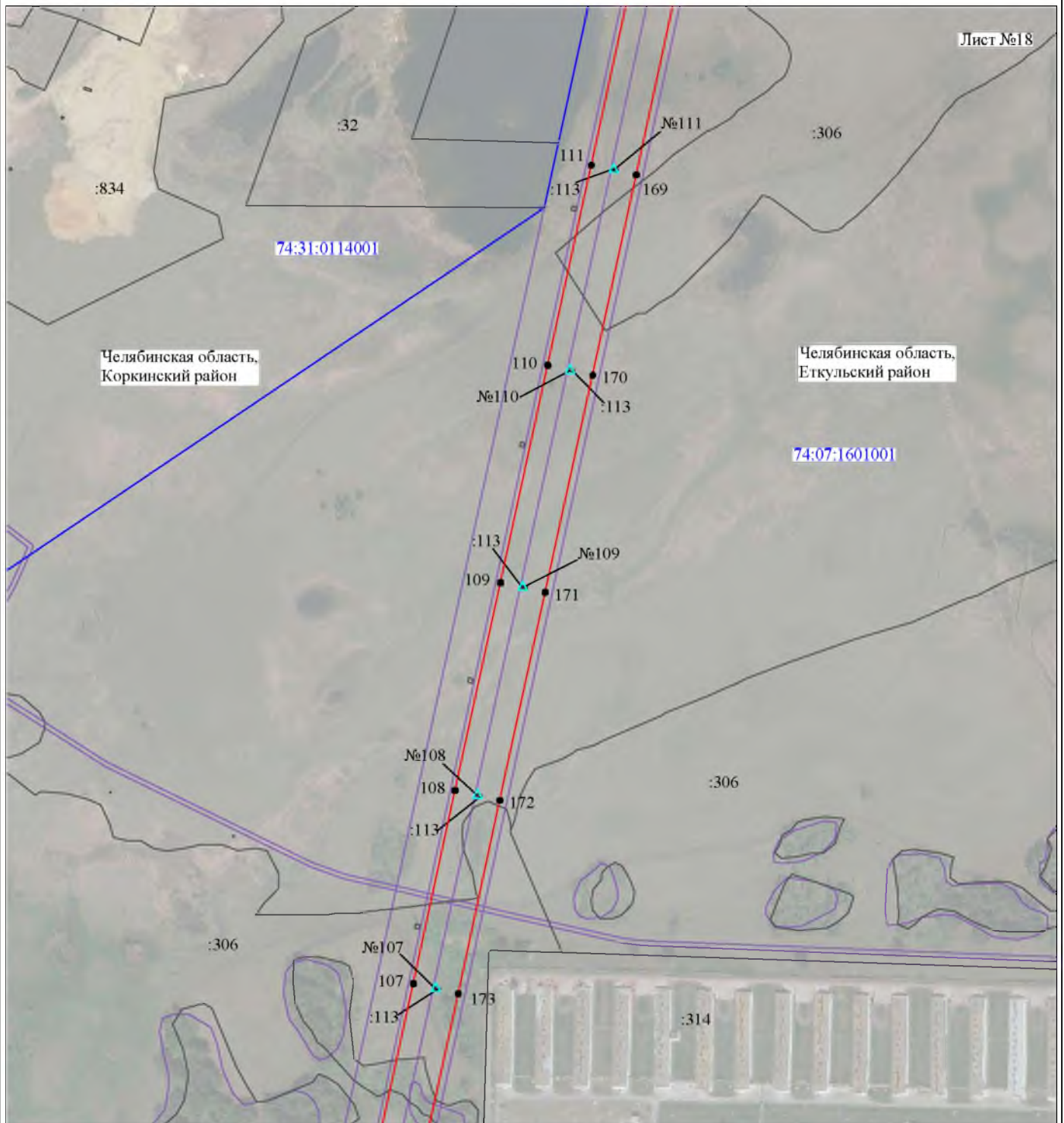
Масштаб 1:5000

Используемые условные знаки и обозначения:

- №1 - номер опоры
- - граница публичного сервитута
- - граница кадастрового деления
- - граница населенного пункта, муниципального образования
- - граница земельного участка, имеющегося в ЕГРН
- - граница ОКС, имеющаяся в ЕГРН
- - граница охранной зоны, имеющейся в ЕГРН
- 74:07:0202118:34 - кадастровый номер земельного участка, имеющегося в ЕГРН
- 74:07:0202118 - номер кадастрового квартала
- 1 - обозначение характерных точек границ









### Схема расположения границ публичного сервитута

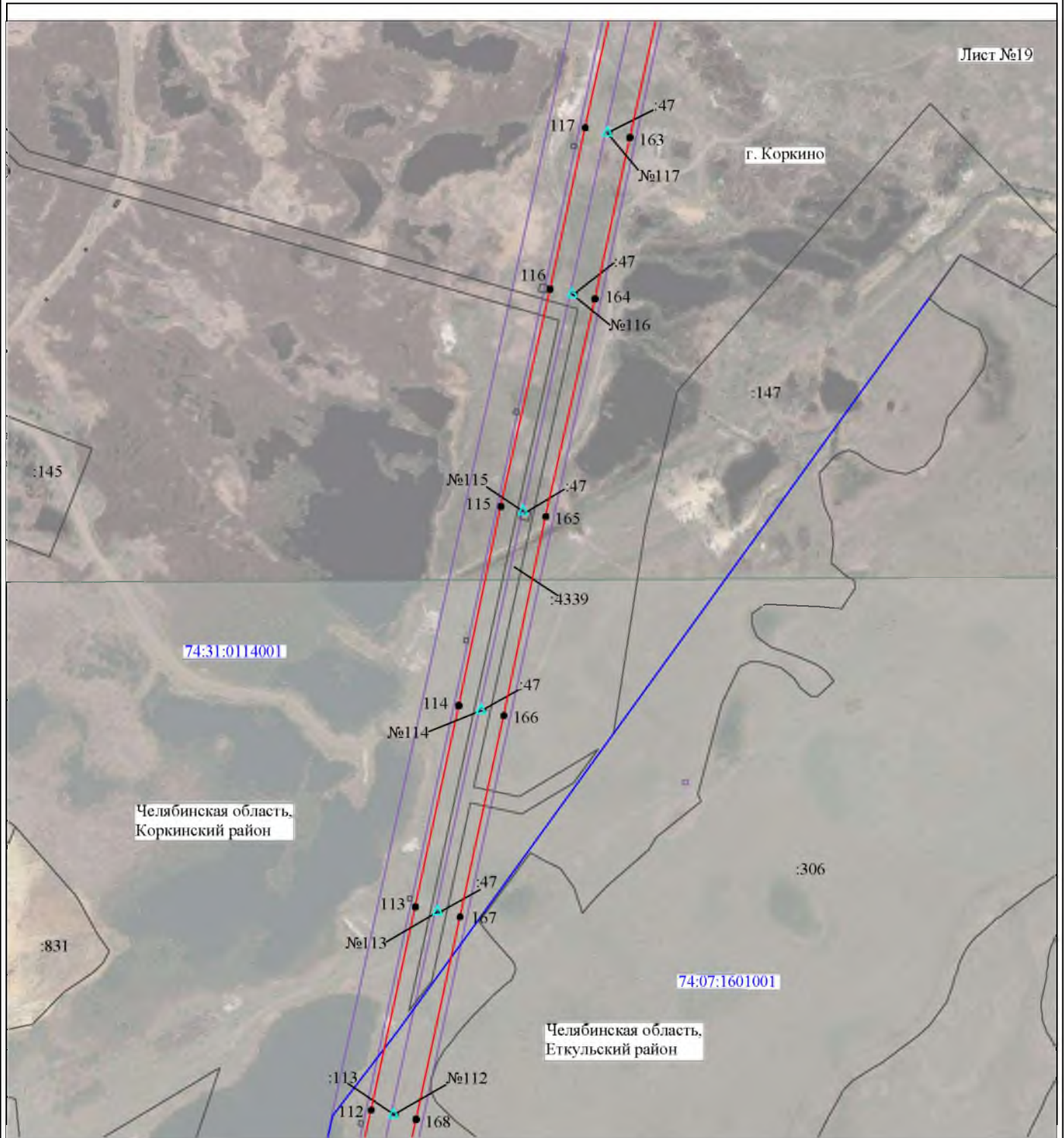


Масштаб 1:5000

Используемые условные знаки и обозначения:







№1	- номер опоры
	- граница публичного сервитута
	- граница кадастрового деления
	- граница населенного пункта, муниципального образования
	- граница земельного участка, имеющегося в ЕГРН
	- граница ОКС, имеющаяся в ЕГРН
	- граница охранной зоны, имеющейся в ЕГРН
74:07:0202118:34	- кадастровый номер земельного участка, имеющегося в ЕГРН
74:07:0202118	- номер кадастрового квартала
1	- обозначение характерных точек границ

## Схема расположения границ публичного сервитута



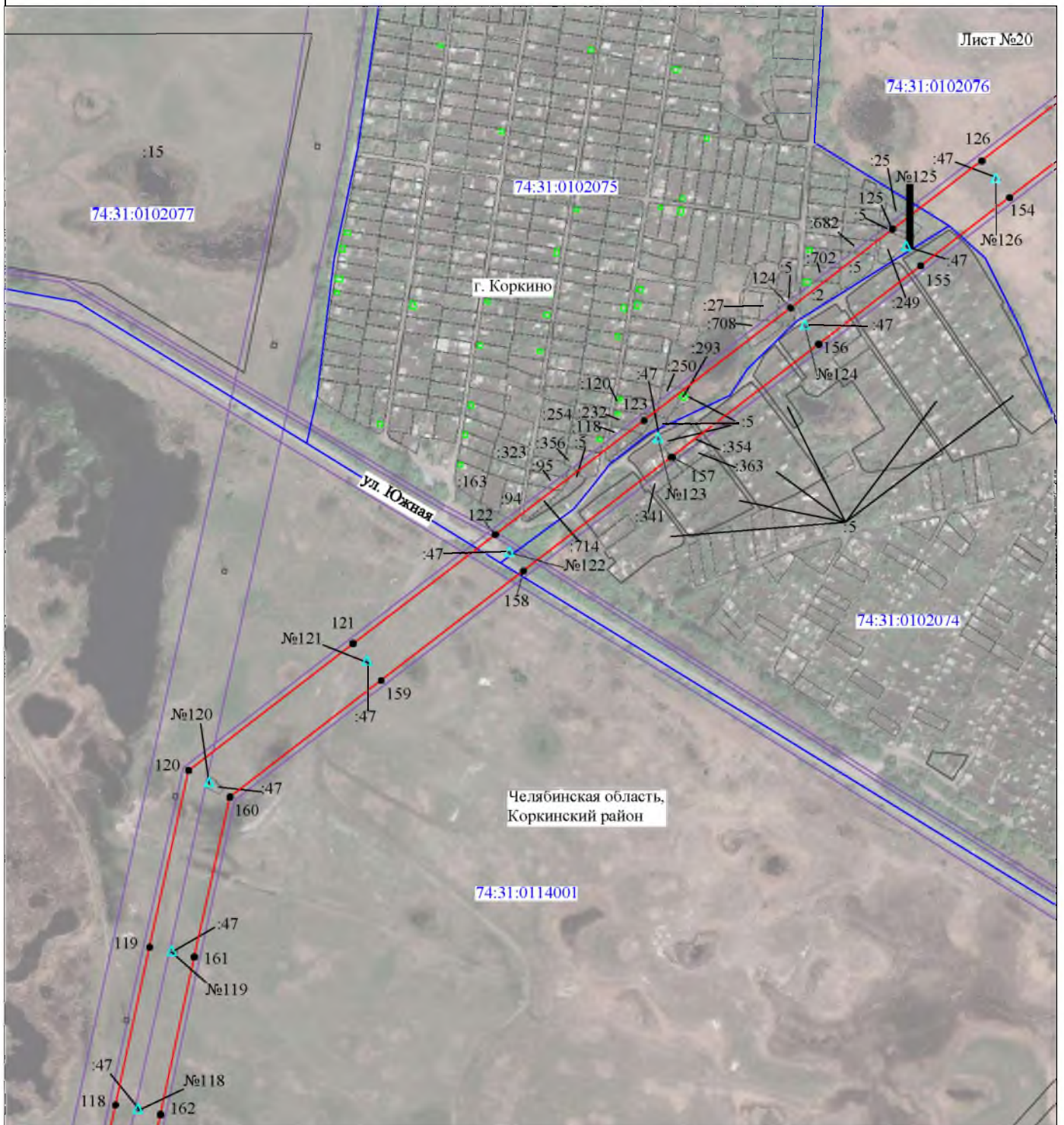
Масштаб 1:5000

Используемые условные знаки и обозначения:

- |   |   |
|---|---|
| №1  | - номер опоры   |
|  | - граница публичного сервитута                            |
|  | - граница кадастрового деления                            |
|  | - граница населенного пункта, муниципального образования  |
|  | - граница земельного участка, имеющегося в ЕГРН           |
|  | - граница ОКС, имеющаяся в ЕГРН                           |
|  | - граница охранной зоны, имеющейся в ЕГРН                 |
| 74:07:0202118:34  | - кадастровый номер земельного участка, имеющегося в ЕГРН |
| 74:07:0202118   | - номер кадастрового квартала                             |
| 1   | - обозначение характерных точек границ                    |



## Схема расположения границ публичного сервитута



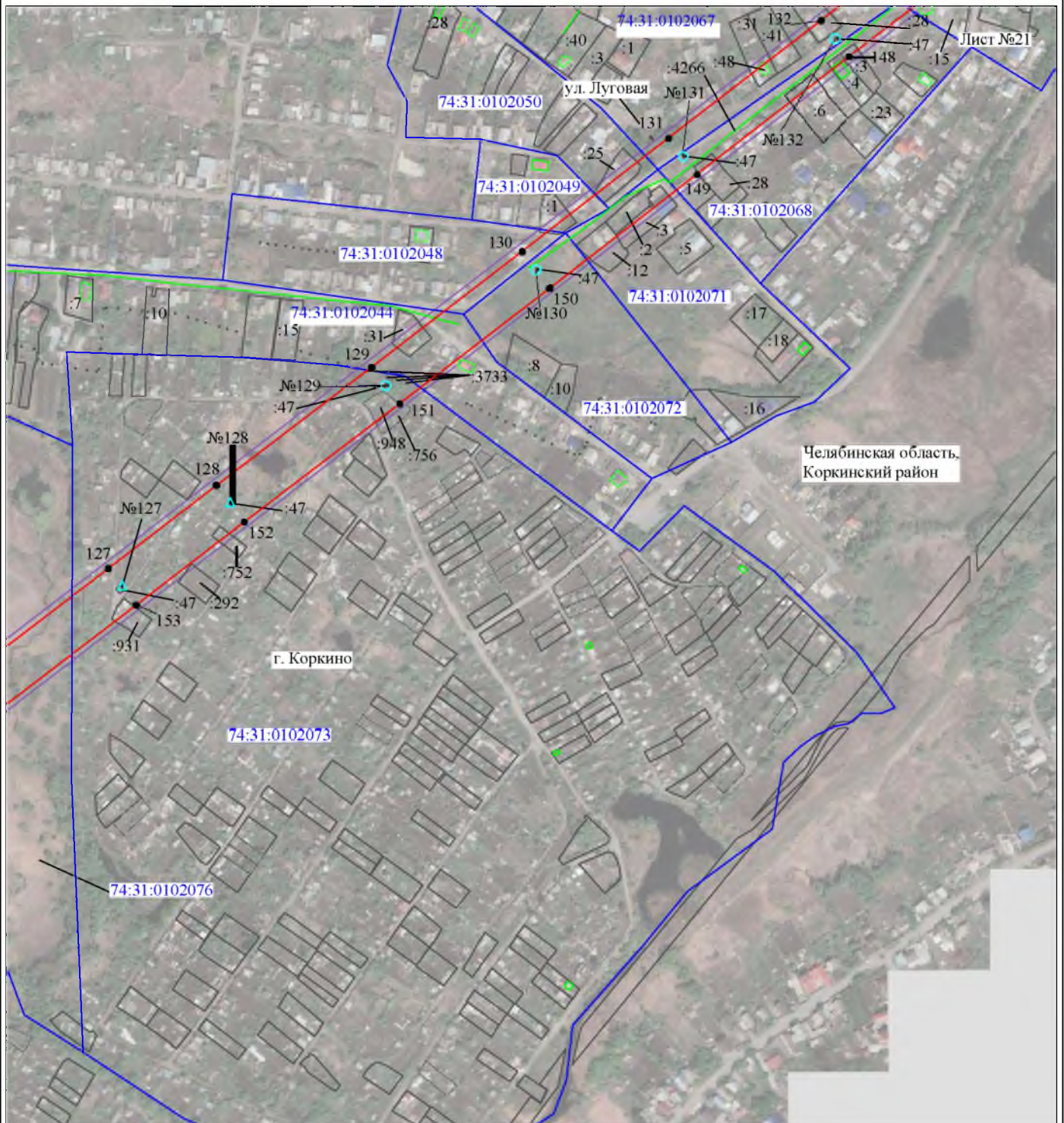
Масштаб 1:5000

Используемые условные знаки и обозначения:

- |                  |   |
|------------------|---|
| №1               | - номер опоры   |
|                  | - граница публичного сервитута                            |
|                  | - граница кадастрового деления                            |
|                  | - граница населенного пункта, муниципального образования  |
|                  | - граница земельного участка, имеющегося в ЕГРН           |
|                  | - граница ОКС, имеющаяся в ЕГРН                           |
|                  | - граница охранной зоны, имеющейся в ЕГРН                 |
| 74:07:0202118:34 | - кадастровый номер земельного участка, имеющегося в ЕГРН |
| 74:07:0202118    | - номер кадастрового квартала                             |
| 1                | - обозначение характерных точек границ                    |











## Схема расположения границ публичного сервитута



Масштаб 1:5000

Используемые условные знаки и обозначения:

- |   |   |
|---|---|
| №1  | - номер опоры   |
|  | - граница публичного сервитута                            |
|  | - граница кадастрового деления                            |
|  | - граница населенного пункта, муниципального образования  |
|  | - граница земельного участка, имеющегося в ЕГРН           |
|  | - граница ОКС, имеющаяся в ЕГРН                           |
|  | - граница охранной зоны, имеющейся в ЕГРН                 |
| 74:07:0202118:34  | - кадастровый номер земельного участка, имеющегося в ЕГРН |
|  | 74:07:0202118   |
|  | - номер кадастрового квартала                             |
| 1   | - обозначение характерных точек границ                    |



## Схема расположения границ публичного сервитута

Лист №22



Масштаб 1:5000

Используемые условные знаки и обозначения:







- |   |   |
|---|---|
| №1  | - номер опоры   |
|  | - граница публичного сервитута                            |
|  | - граница кадастрового деления                            |
|  | - граница населенного пункта, муниципального образования  |
|  | - граница земельного участка, имеющегося в ЕГРН           |
|  | - граница ОКС, имеющаяся в ЕГРН                           |
|  | - граница охранной зоны, имеющейся в ЕГРН                 |
| 74:07:0202118:34  | - кадастровый номер земельного участка, имеющегося в ЕГРН |
| 74:07:0202118   | - номер кадастрового квартала                             |
| 1   | - обозначение характерных точек границ                    |

График выполнения работ  
в отношении земель или земельных участков, находящихся  
в государственной или муниципальной собственности  
и не предоставленных гражданам или юридическим лицам  
при осуществлении эксплуатации  
объектов электросетевого хозяйства

№ п/п	Наименование объекта	Планируемые работы в пределах срока действия публичного сервитута (49 лет)
1	Объект электросетевого хозяйства «ВЛ 110 кВ Еманжелинка-Коркино 2 цепь (Литер 19Л)», входящий в состав сооружения с кадастровым номером 74:31:0000000:4008 (Электросетевой комплекс – подстанция 110/35/6 кВ Коркино с линиями электропередач)	проведение работ не планируется