



**МИНИСТЕРСТВО
ИМУЩЕСТВА ЧЕЛЯБИНСКОЙ ОБЛАСТИ
(МИНИМУЩЕСТВА ЧЕЛЯБИНСКОЙ ОБЛАСТИ)**

РАСПОРЯЖЕНИЕ

12.10.2022 2516-Р

№ _____

Челябинск

Об установлении публичного сервитута

В соответствии с главой V.7 Земельного кодекса Российской Федерации, статьей 3.6 Федерального закона от 25.10.2001 № 137-ФЗ «О введении в действие Земельного кодекса Российской Федерации», постановлением Правительства Российской Федерации от 24.02.2009 № 160 «О порядке установления охранных зон объектов электросетевого хозяйства и особых условий использования земельных участков, расположенных в границах таких зон», положением о Министерстве имущества Челябинской области, утвержденным постановлением Губернатора Челябинской области от 10.12.2014 № 233, Административным регламентом предоставления государственной услуги «Установление публичного сервитута в отдельных целях, предусмотренных статьей 39.37 Земельного кодекса Российской Федерации», утвержденным постановлением Правительства Челябинской области от 31.01.2020 № 35-П, на основании записи в Едином государственном реестре недвижимости о государственной регистрации права собственности открытого акционерного общества «Межрегиональная распределительная сетевая компания Урала» (далее – ОАО «МРСК Урала») от 29.07.2008 № 74-74-31/013/2008-241, ходатайства ОАО «МРСК Урала» об установлении публичного сервитута от 20.07.2022:

1. Утвердить границы публичного сервитута в соответствии с Приложением 1 к настоящему распоряжению.

2. Установить публичный сервитут в пользу ОАО «МРСК Урала» (ОГРН 1056604000970, ИНН 6671163413) в целях воздушной линии 110 кВ Луговая-Первомайка (Литер 9Л), входящей в состав сооружения с кадастровым номером 74:19:0000000:13950 (электросетевой комплекс – подстанция 110/6 кВ Первомайская с линиями электропередач), сроком на 49 лет.

3. Публичный сервитут является безвозмездным.

4. График проведения работ при осуществлении деятельности, для обеспечения которой устанавливается публичный сервитут, в отношении земель или земельных участков, находящихся в государственной или муниципальной собственности и не предоставленных гражданам или юридическим лицам, установлен в Приложении 2 к настоящему распоряжению.

5. ОАО «МРСК Урала» в установленном законом порядке в срок не позднее чем три месяца после прекращения действия публичного сервитута привести земли и земельные участки, обремененные публичным сервитутом, в состояние, пригодное для их использования в соответствии с видом разрешенного использования.

6. Отделу материально-технического, программного обеспечения и защиты информации (Милица Д.В.) в течение пяти рабочих дней со дня принятия настоящего распоряжения разместить настоящее распоряжение на официальном сайте Министерства имущества Челябинской области в информационно-телекоммуникационной сети «Интернет».

7. Отделу управления и распоряжения земельными участками (Киреева Э.Р.) в течение пяти рабочих дней со дня принятия настоящего распоряжения:

1) направить копию настоящего распоряжения в Управление Федеральной службы государственной регистрации, кадастра и картографии по Челябинской области;

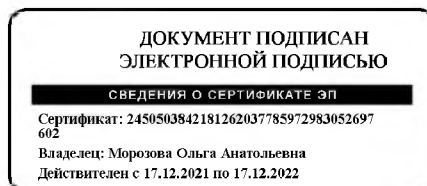
2) направить копии настоящего распоряжения в Межрегиональное территориальное управление Федерального агентства по управлению государственным имуществом в Челябинской и Курганской областях, администрацию Еткульского муниципального района;

3) направить копию настоящего распоряжения и сведения о лицах, являющихся правообладателями земельных участков, ОАО «МРСК Урала».

8. Отделу государственной регистрации (Гридина Т.А.) в течение пяти рабочих дней со дня принятия настоящего распоряжения обратиться в Управление Федеральной службы государственной регистрации, кадастра и картографии по Челябинской области с заявлением о государственной регистрации прекращения права аренды земельных участков, в отношении которых принято настоящее распоряжение и сведения о которых внесены в Единый государственный реестр недвижимости.

9. Контроль за исполнением настоящего распоряжения оставляю за собой.

Исполняющий обязанности Министра



О.А. Морозова

№ п/п	Адрес, местоположение	Кадастровый номер
1	Челябинская обл, р-н Еткульский, земельный участок в границах поля № 25 площадью 184,2 га, в 2,7 км северо-восточнее п.Таянды	74:07:0000000:3642
2	Челябинская обл, р-н Еткульский, в границах поля № 207 площадью 20,3 га и поля № 209 площадью 95,8 га, примерно в 250 м. на юго-восток от д.Долговка	74:07:0000000:3704
3	Челябинская обл, р-н Еткульский	74:07:0000000:307
4	р-н Еткульский, с Долговка, примерно в 3,3 км. по направлению на северо-запад от с. Долговка, Челябинская обл, р-н.Еткульский, с. Долговка	74:07:0102001:114
5	р-н Еткульский, с/п Коелгинское, Челябинская обл, р-н. Еткульский, с/п. Коелгинское	74:07:0102001:117
6	р-н Еткульский, с Долговка, ул Новая, д 1, Челябинская обл, р-н Еткульский, с Долговка, ул Новая, д 1	74:07:0102001:122
7	р-н Еткульский, в 1,5 километрах по направлению на север от с. Долговка, Челябинская обл, Еткульский район, в 1,5 километрах по направлению на север от с. Долговка	74:07:0102001:134
8	Челябинская обл, р-н. Еткульский	74:07:0000000:159
9	Челябинская обл, р-н. Еткульский, с. Долговка	74:07:0102002:240
10	Челябинская обл, р-н. Еткульский	74:07:0000000:109
11	Челябинская обл, р-н Еткульский, с Долговка	74:07:0102002:7
12	Челябинская обл, р-н Еткульский	74:07:0000000:26
13	Челябинская обл, р-н Еткульский	74:07:0000000:339
14	Челябинская обл, р-н Еткульский	74:07:0701002:205
15	Челябинская обл, р-н Еткульский, ВЛ- 220 кВ ЮГРЭС-Шагол, 2 цепь	74:07:0000000:9

ОПИСАНИЕ МЕСТОПОЛОЖЕНИЯ ГРАНИЦ

Публичный сервитут для размещения объекта электросетевого хозяйства "Воздушная линия 110 кВ Луговая - Первомайка (Литер 9Л)"

(наименование объекта, местоположение границ которого описано (далее - объект))

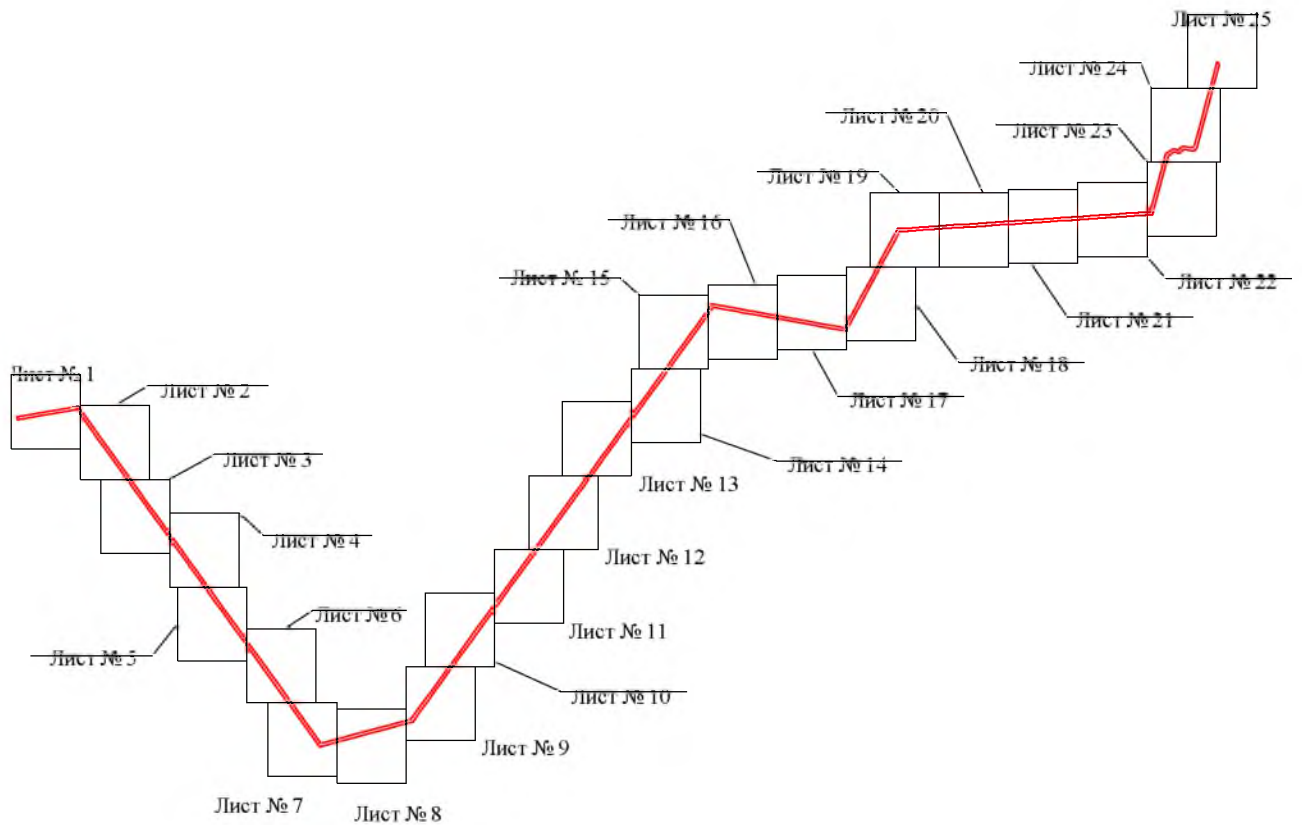
Раздел 1

Сведения об объекте		
№ п/п	Характеристики объекта	Описание характеристик
1	2	3
1	Местоположение объекта	Челябинская область, Еткульский район
2	Площадь объекта +/- величина погрешности определения площади (Р+/- Дельта Р)	933869 кв.м ± 209 кв.м
3	Иные характеристики объекта	Публичный сервитут для размещения воздушной линии 110 кВ Луговая-Первомайка (Литер 9Л), входящей в состав сооружения с кадастровым номером 74:19:0000000:13950 (электросетевой комплекс – подстанция 110/6 кВ Первомайская с линиями электропередач), на срок 49 лет. Открытое акционерное общество «Межрегиональная распределительная сетевая компания Урала», ИНН 6671163413, ОГРН 1056604000970, почтовый адрес: 620026, г. Екатеринбург, ул. Мамина - Сибиряка, д. 140 (филиал ОАО «МРСК Урала» - «Челябэнерго», адрес: 454091, Челябинская область, г. Челябинск, пл. Революции,5), электронная почта: delo@rosseti-ural.ru

Раздел 2

Сведения о местоположении границ объекта					
1. Система координат <u>МСК-74, зона 2</u>					
2. Сведения о характерных точках границ объекта					
Обозначение характерных точек границ	Координаты, м		Метод определения координат характерной точки	Средняя квадратическая погрешность положения характерной точки (M_t), м	Описание обозначения точки на местности (при наличии)
	X	Y			
1	2	3	4	5	6
1	567744.63	2289674.20	Метод спутниковых геодезических измерений (определений)	0.10	–
2	567748.62	2289698.12	Метод спутниковых геодезических измерений (определений)	0.10	–
3	567772.78	2289842.26	Метод спутниковых геодезических измерений (определений)	0.10	–
4	567800.12	2290005.31	Метод спутниковых геодезических измерений (определений)	0.10	–
5	567825.65	2290157.58	Метод спутниковых геодезических измерений (определений)	0.10	–
6	567851.22	2290310.08	Метод спутниковых геодезических измерений (определений)	0.10	–
7	567880.29	2290483.44	Метод спутниковых геодезических измерений (определений)	0.10	–
8	567730.19	2290591.67	Метод спутниковых геодезических измерений (определений)	0.10	–
9	567610.04	2290678.32	Метод спутниковых геодезических измерений (определений)	0.10	–
10	567470.05	2290779.26	Метод спутниковых геодезических измерений (определений)	0.10	–
11	567353.81	2290863.09	Метод спутниковых геодезических измерений (определений)	0.10	–
12	567231.43	2290951.33	Метод спутниковых геодезических измерений (определений)	0.10	–
13	567098.44	2291047.24	Метод спутниковых геодезических измерений (определений)	0.10	–
14	566980.76	2291132.09	Метод спутниковых геодезических измерений (определений)	0.10	–
15	566865.88	2291214.93	Метод спутниковых геодезических измерений (определений)	0.10	–
16	566754.59	2291295.18	Метод спутниковых геодезических измерений (определений)	0.10	–
17	566605.84	2291402.45	Метод спутниковых геодезических измерений (определений)	0.10	–
18	566498.54	2291479.82	Метод спутниковых геодезических измерений (определений)	0.10	–
19	566368.38	2291573.68	Метод спутниковых геодезических измерений (определений)	0.10	–
20	566242.52	2291664.44	Метод спутниковых геодезических измерений (определений)	0.10	–
21	566109.32	2291760.49	Метод спутниковых геодезических измерений (определений)	0.10	–
22	565973.81	2291858.21	Метод спутниковых геодезических измерений (определений)	0.10	–
23	565822.16	2291967.56	Метод спутниковых геодезических измерений (определений)	0.10	–
24	565707.33	2292050.36	Метод спутниковых геодезических измерений (определений)	0.10	–
25	565570.76	2292148.84	Метод спутниковых геодезических измерений (определений)	0.10	–
26	565459.32	2292229.21	Метод спутниковых геодезических измерений (определений)	0.10	–
27	565326.75	2292324.80	Метод спутниковых геодезических измерений (определений)	0.10	–
28	565194.87	2292419.90	Метод спутниковых геодезических измерений (определений)	0.10	–
29	565067.28	2292511.90	Метод спутниковых геодезических измерений (определений)	0.10	–
30	564937.14	2292605.75	Метод спутниковых геодезических измерений (определений)	0.10	–
31	564811.78	2292696.14	Метод спутниковых геодезических измерений (определений)	0.10	–
32	564682.30	2292789.27	Метод спутниковых геодезических измерений (определений)	0.10	–
33	564561.92	2292876.32	Метод спутниковых геодезических измерений (определений)	0.10	–
34	564438.84	2292965.08	Метод спутниковых геодезических измерений (определений)	0.10	–
35	564314.01	2293055.09	Метод спутниковых геодезических измерений (определений)	0.10	–
36	564186.98	2293146.69	Метод спутниковых геодезических измерений (определений)	0.10	–
37	564059.29	2293238.77	Метод спутниковых геодезических измерений (определений)	0.10	–
38	563924.74	2293335.79	Метод спутниковых геодезических измерений (определений)	0.10	–
39	563799.37	2293426.20	Метод спутниковых геодезических измерений (определений)	0.10	–
40	563669.40	2293519.92	Метод спутниковых геодезических измерений (определений)	0.10	–
41	563546.78	2293608.34	Метод спутниковых геодезических измерений (определений)	0.10	–
42	563424.78	2293696.32	Метод спутниковых геодезических измерений (определений)	0.10	–
43	563464.22	2293843.05	Метод спутниковых геодезических измерений (определений)	0.10	–
44	563503.89	2293990.67	Метод спутниковых геодезических измерений (определений)	0.10	–
45	563547.48	2294152.82	Метод спутниковых геодезических измерений (определений)	0.10	–
46	563587.51	2294301.78	Метод спутниковых геодезических измерений (определений)	0.10	–
47	563625.03	2294441.37	Метод спутниковых геодезических измерений (определений)	0.10	–
48	563665.43	2294591.67	Метод спутниковых геодезических измерений (определений)	0.10	–

Схема расположения границ публичного сервитута объекта

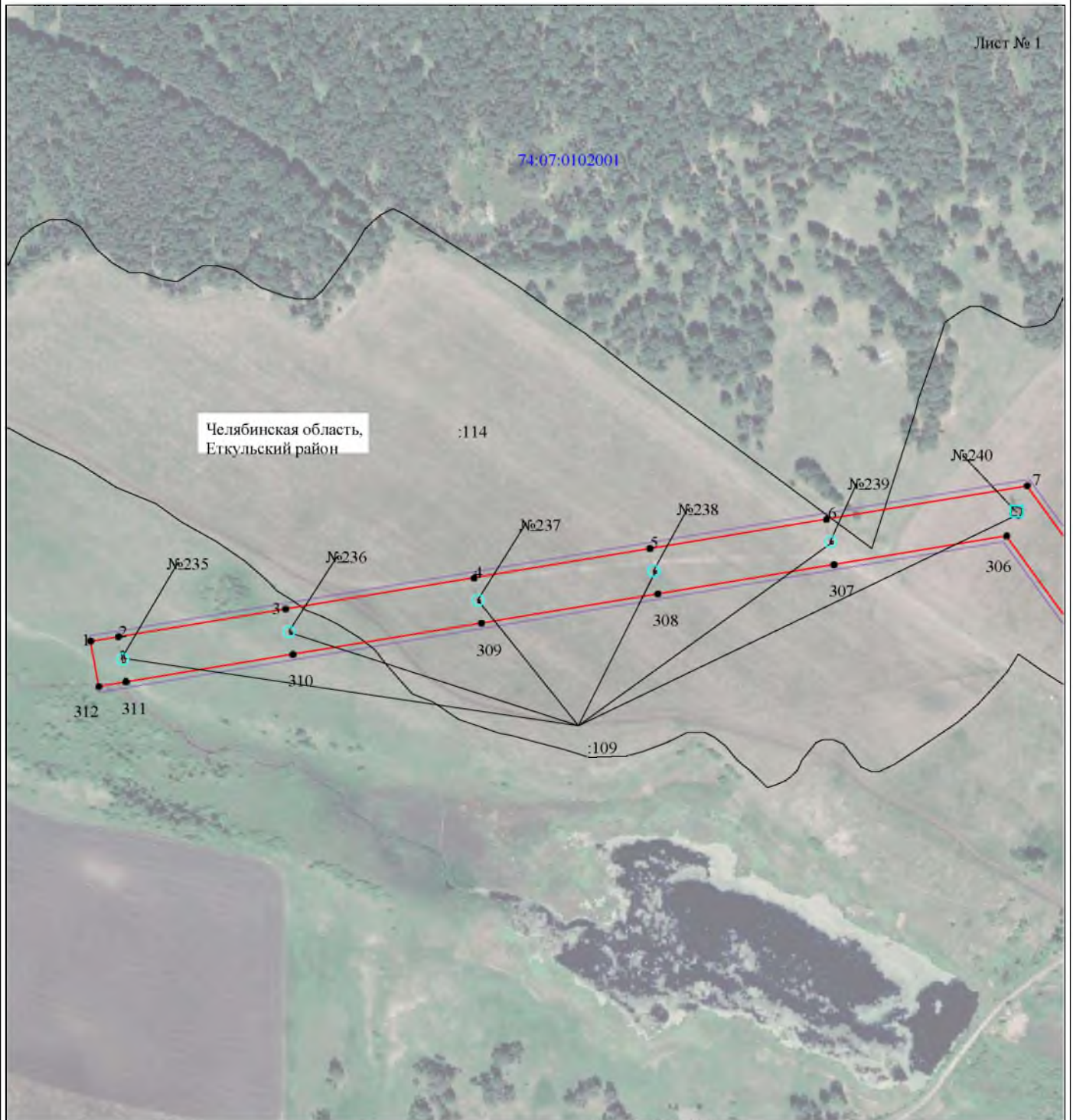


Масштаб 1:100000

Используемые условные знаки и обозначения:

- | | |
|------------------|---|
| №1 | - номер опоры |
| | - граница публичного сервитута |
| | - граница кадастрового деления |
| | - граница населенного пункта, муниципального образования |
| | - граница земельного участка, имеющегося в ЕГРН |
| | - граница ОКС, имеющаяся в ЕГРН |
| | - граница охранной зоны, имеющейся в ЕГРН |
| 74:07:0202118.34 | - кадастровый номер земельного участка, имеющегося в ЕГРН |
| :34 | |
| 74:07:0202118 | - номер кадастрового квартала |
| 1 | - обозначение характерных точек границ |

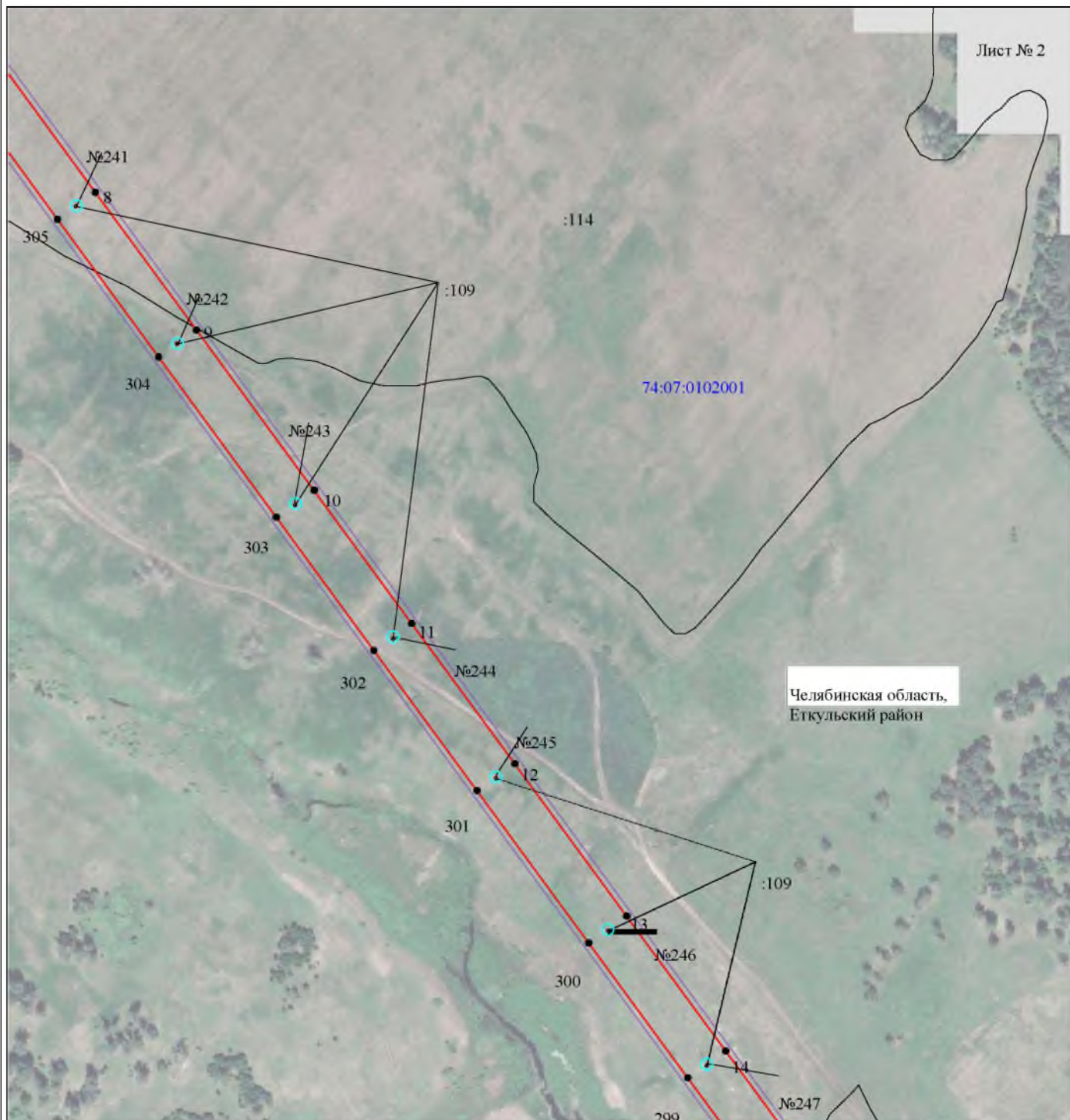
Схема расположения границ публичного сервитута объекта



Используемые условные знаки и обозначения:

- | | |
|------------------|---|
| №1 | - номер опоры |
| | - граница публичного сервитута |
| | - граница кадастрового деления |
| | - граница населенного пункта, муниципального образования |
| | - граница земельного участка, имеющегося в ЕГРН |
| | - граница ОКС, имеющаяся в ЕГРН |
| | - граница охранной зоны, имеющейся в ЕГРН |
| 74:07:0202118:34 | - кадастровый номер земельного участка, имеющегося в ЕГРН |
| :34 | |
| 74:07:0202118 | - номер кадастрового квартала |
| 1 | - обозначение характерных точек границ |

Схема расположения границ публичногo сервитута объекта

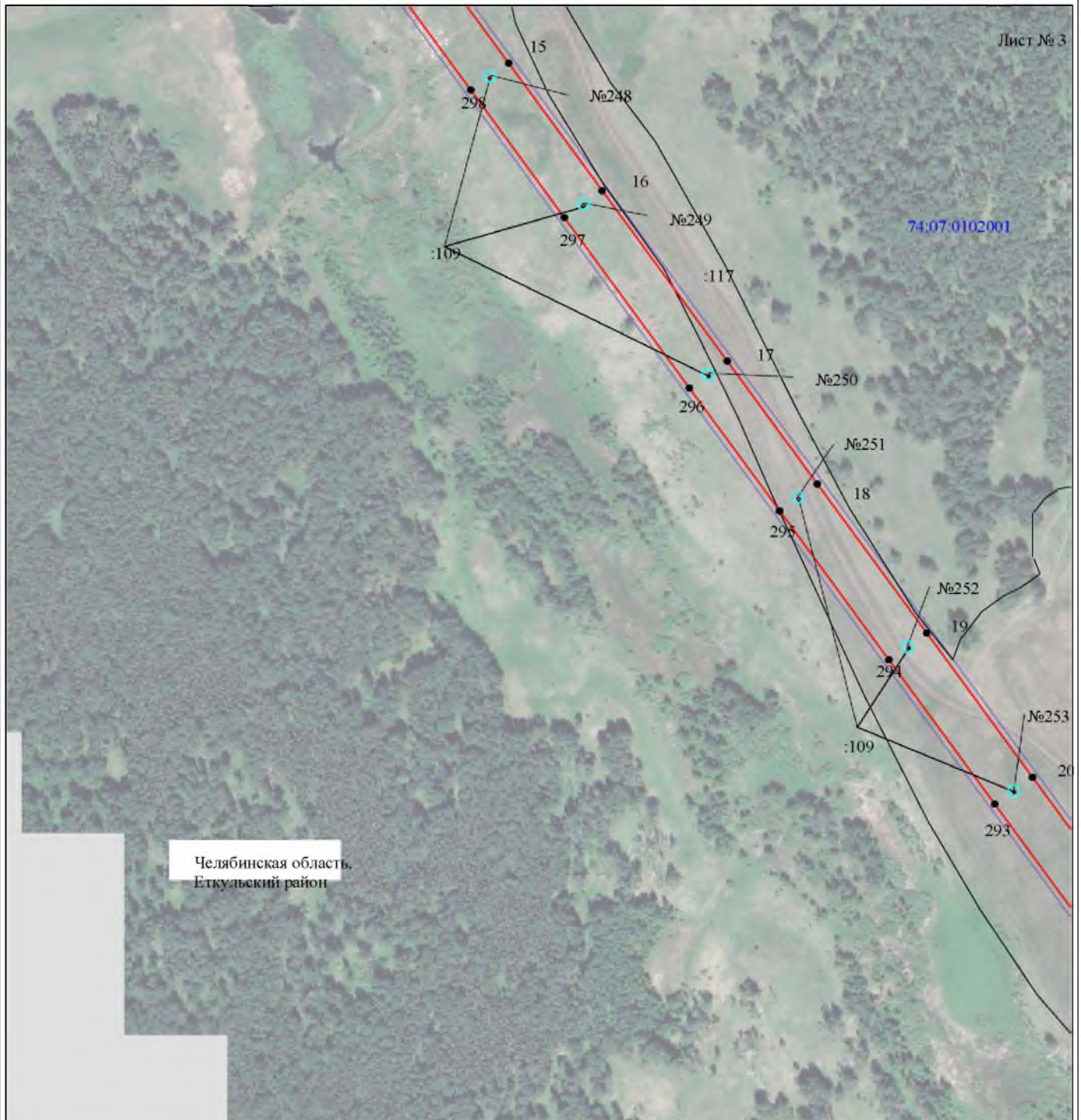


Масштаб 1:5000

Используемые условные знаки и обозначения:

- | | |
|------------------|---|
| №1 | - номер опоры |
| | - граница публичногo сервитута |
| | - граница кадастрового деления |
| | - граница населенного пункта, муниципального образования |
| | - граница земельного участка, имеющегося в ЕГРН |
| | - граница ОКС, имеющаяся в ЕГРН |
| | - граница охранной зоны, имеющейся в ЕГРН |
| 74:07:0202118:34 | - кадастровый номер земельного участка, имеющегося в ЕГРН |
| 74:07:0202118 | - номер кадастрового квартала |
| 1 | - обозначение характерных точек границ |

Схема расположения границ публичного сервитута объекта



Используемые условные знаки и обозначения:







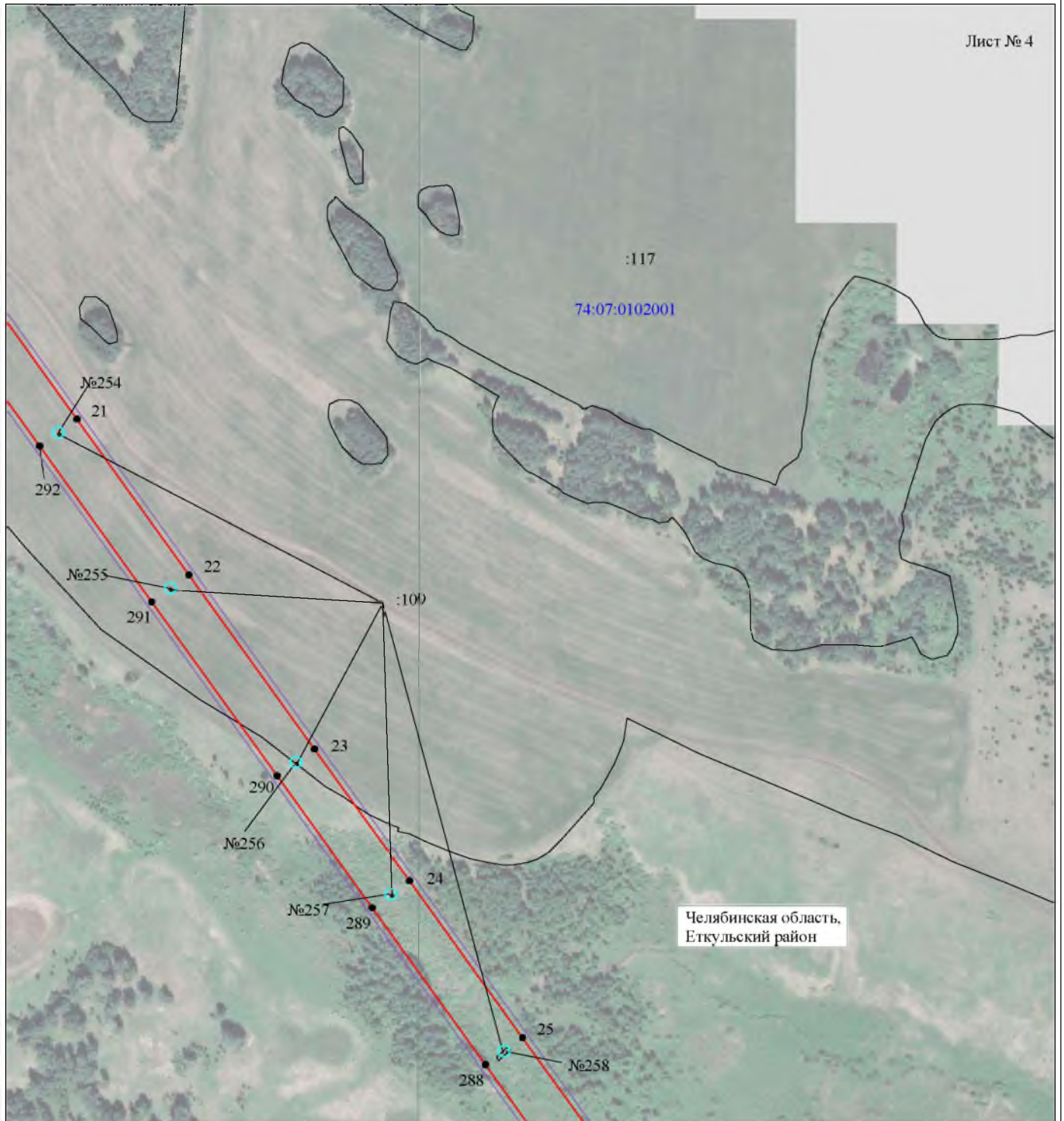
- | | |
|---|---|
| №1 | - номер опоры |
|  | - граница публичного сервитута |
|  | - граница кадастрового деления |
|  | - граница населенного пункта, муниципального образования |
|  | - граница земельного участка, имеющегося в ЕГРН |
|  | - граница ОКС, имеющаяся в ЕГРН |
|  | - граница охранной зоны, имеющейся в ЕГРН |
| 74:07:0202118:34 | - кадастровый номер земельного участка, имеющегося в ЕГРН |
| 74:07:0202118 | - номер кадастрового квартала |
| ● | - обозначение характерных точек границ |

Схема расположения границ публичного сервитута объекта

Лист № 4



Масштаб 1:5000

Используемые условные знаки и обозначения:







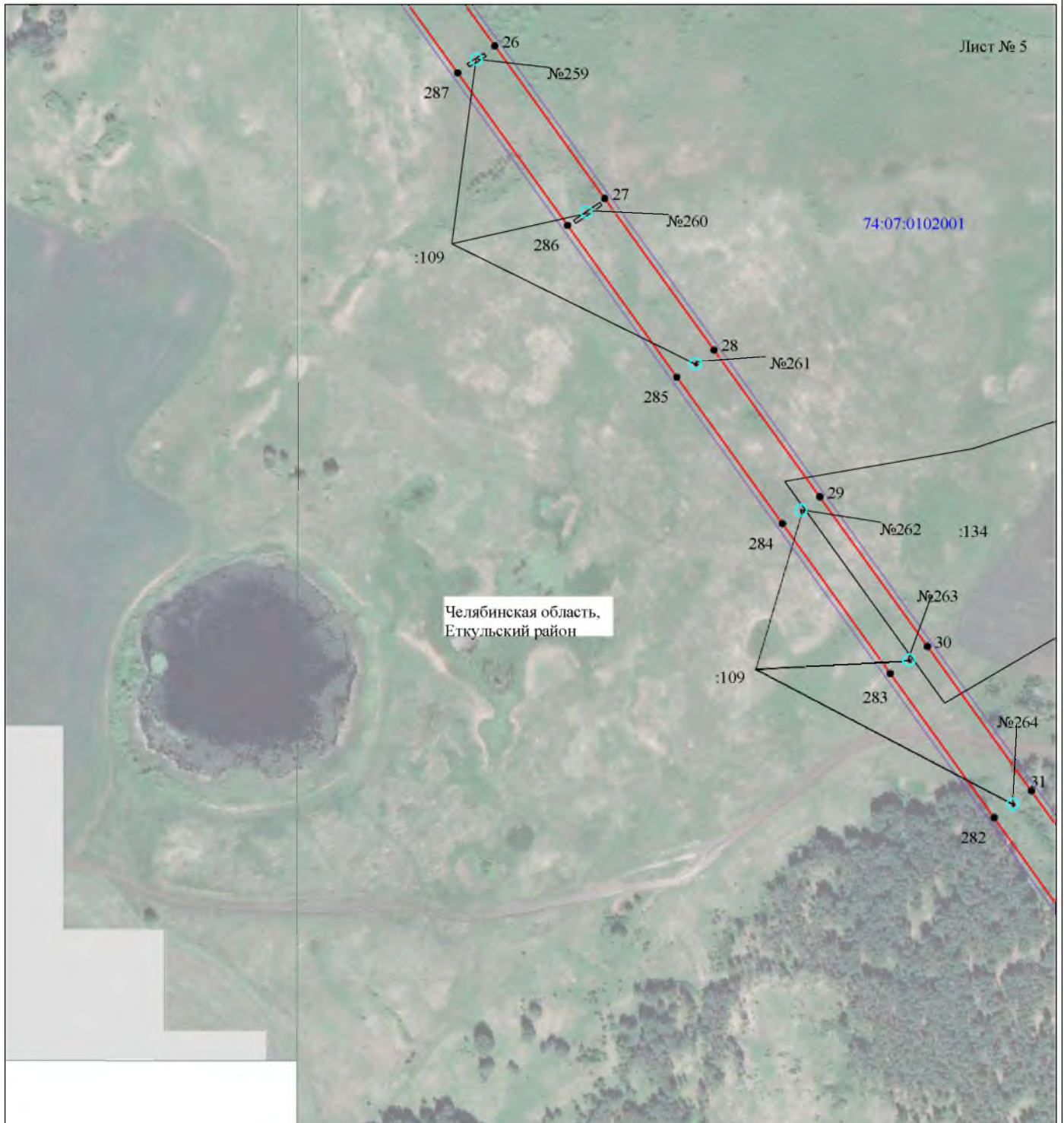
- | | |
|---|---|
| №1 | - номер опоры |
|  | - граница публичного сервитута |
|  | - граница кадастрового деления |
|  | - граница населенного пункта, муниципального образования |
|  | - граница земельного участка, имеющегося в ЕГРН |
|  | - граница ОКС, имеющаяся в ЕГРН |
|  | - граница охранной зоны, имеющейся в ЕГРН |
| 74:07:0202118:34
:34 | - кадастровый номер земельного участка, имеющегося в ЕГРН |
| 74:07:0202118 | - номер кадастрового квартала |
| 1 ● | - обозначение характерных точек границ |

Схема расположения границ публичного сервитута объекта



Масштаб 1:5000

Используемые условные знаки и обозначения:







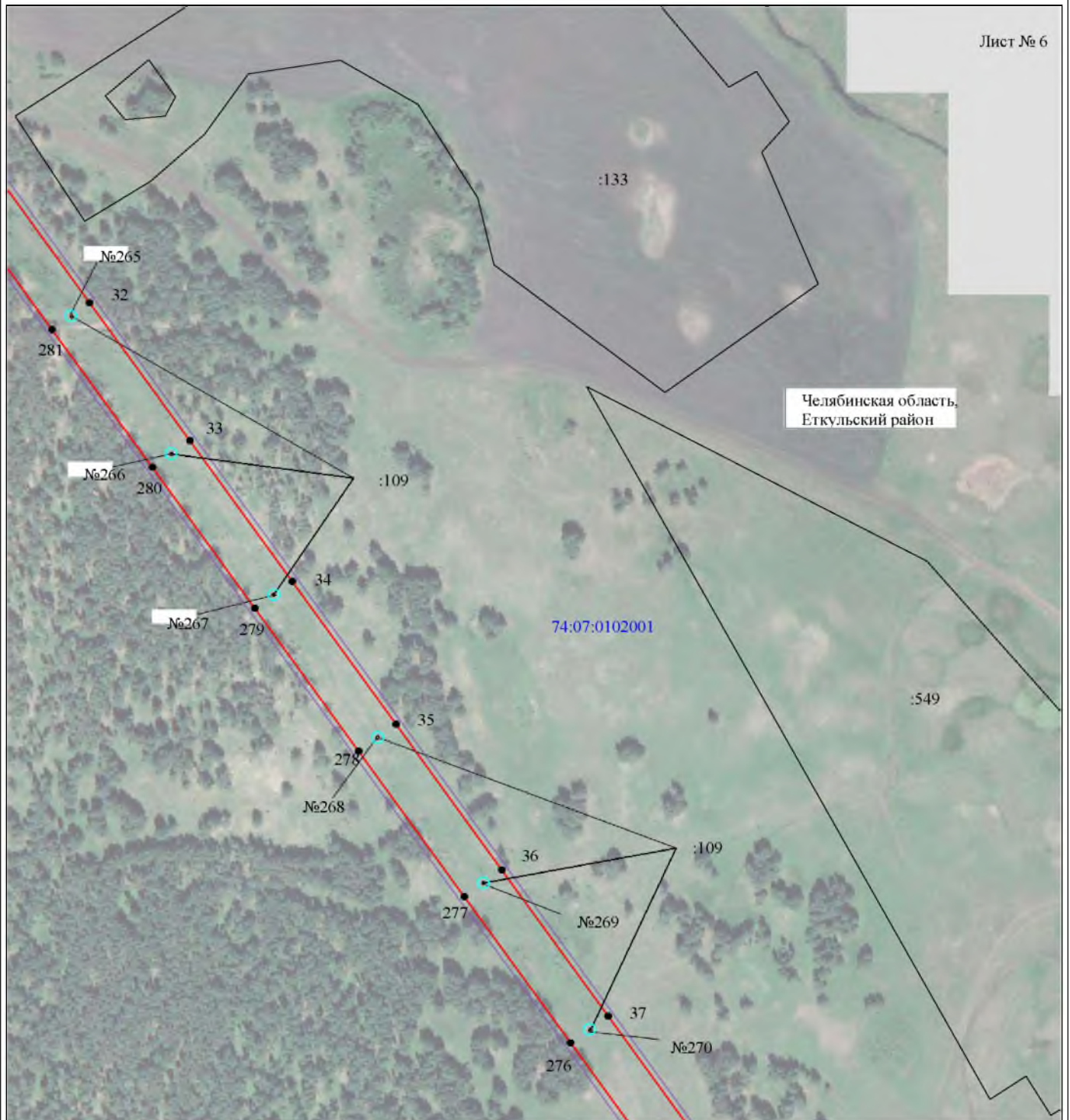
№1	- номер опоры
	- граница публичного сервитута
	- граница кадастрового деления
	- граница населенного пункта, муниципального образования
	- граница земельного участка, имеющегося в ЕГРН
	- граница ОКС, имеющаяся в ЕГРН
	- граница охранной зоны, имеющейся в ЕГРН
74:07:0202118:34	- кадастровый номер земельного участка, имеющегося в ЕГРН
74:07:0202118	- номер кадастрового квартала
1	- обозначение характерных точек границ

Схема расположения границ публичного сервитута объекта

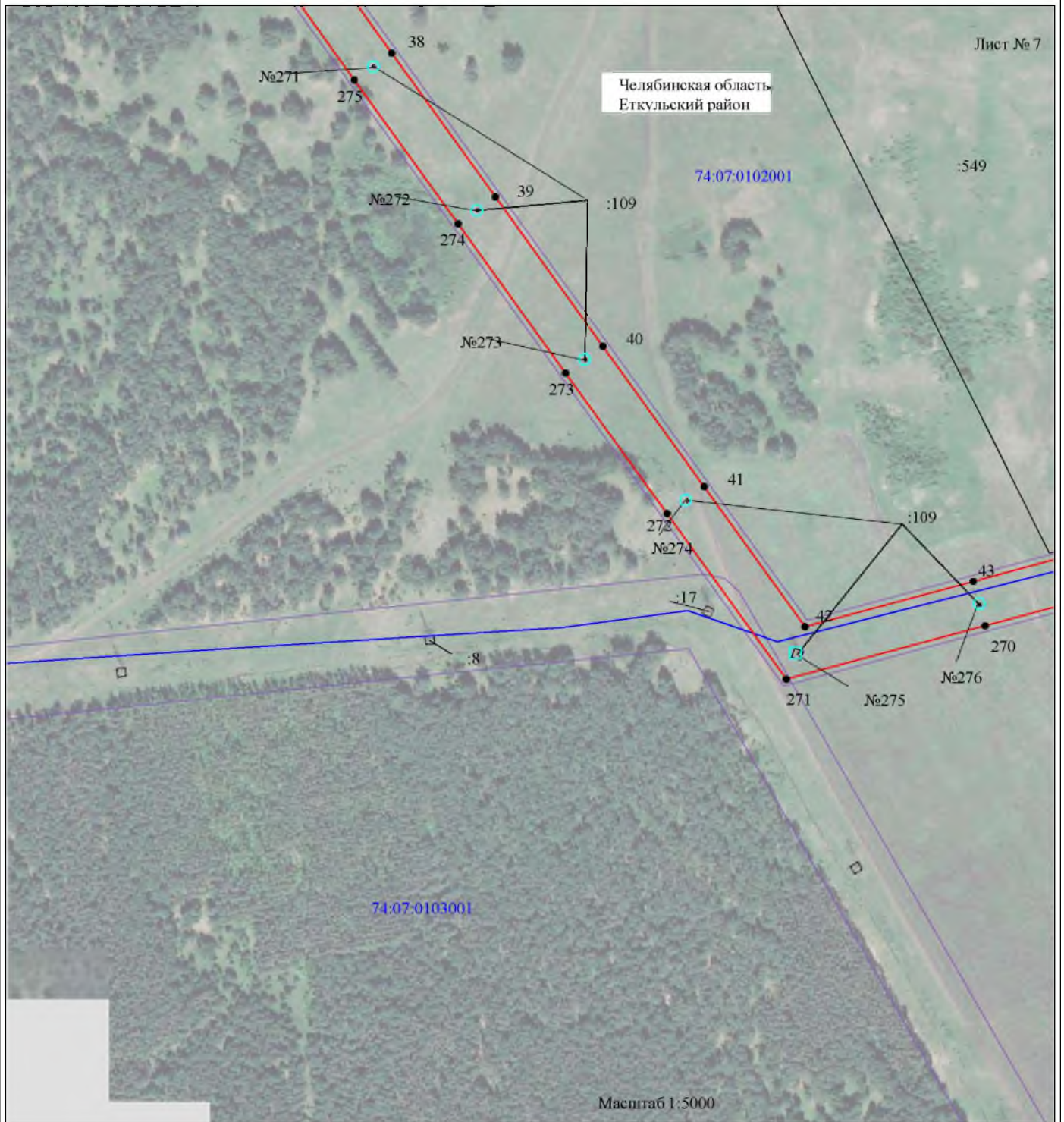


Масштаб 1:5000

Используемые условные знаки и обозначения:

№1	- номер опоры
	- граница публичного сервитута
	- граница кадастрового деления
	- граница населенного пункта, муниципального образования
	- граница земельного участка, имеющегося в ЕГРН
	- граница ОКС, имеющаяся в ЕГРН
	- граница охранной зоны, имеющейся в ЕГРН
74:07:0202118:34	- кадастровый номер земельного участка, имеющегося в ЕГРН
74:07:0202118	- номер кадастрового квартала
1	- обозначение характерных точек границ

Схема расположения границ публичногo сервитута объекта



Используемые условные знаки и обозначения:














№1	- номер опоры
	- граница публичногo сервитута
	- граница кадастрового деления
	- граница населенного пункта, муниципального образования
	- граница земельного участка, имеющегося в ЕГРН
	- граница ОКС, имеющаяся в ЕГРН
	- граница охранной зоны, имеющейся в ЕГРН
74:07:0202118:34	- кадастровый номер земельного участка, имеющегося в ЕГРН
74:07:0202118	- номер кадастрового квартала
1	- обозначение характерных точек границ
	

Схема расположения границ публичного сервитута объекта

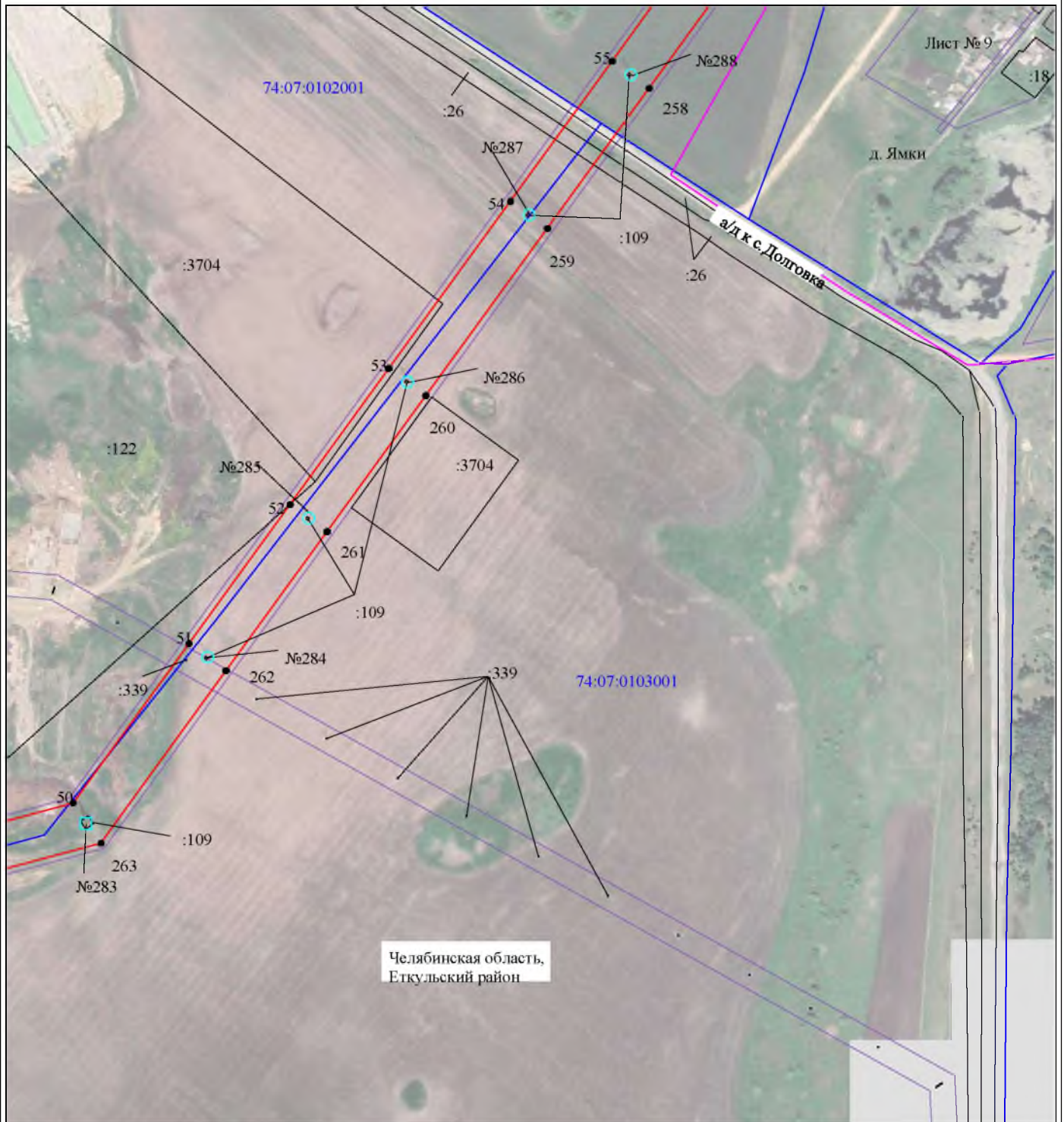


Используемые условные знаки и обозначения:

- | | |
|---|---|
| №1 | - номер опоры |
|  | - граница публичного сервитута |
|  | - граница кадастрового деления |
|  | - граница населенного пункта, муниципального образования |
|  | - граница земельного участка, имеющегося в ЕГРН |
|  | - граница ОКС, имеющаяся в ЕГРН |
|  | - граница охранной зоны, имеющейся в ЕГРН |
| 74:07:0202118:34 | - кадастровый номер земельного участка, имеющегося в ЕГРН |
| 74:07:0202118 | - номер кадастрового квартала |
| 1 | - обозначение характерных точек границ |

•

Схема расположения границ публичного сервитута объекта



Масштаб 1:5000

Используемые условные знаки и обозначения:







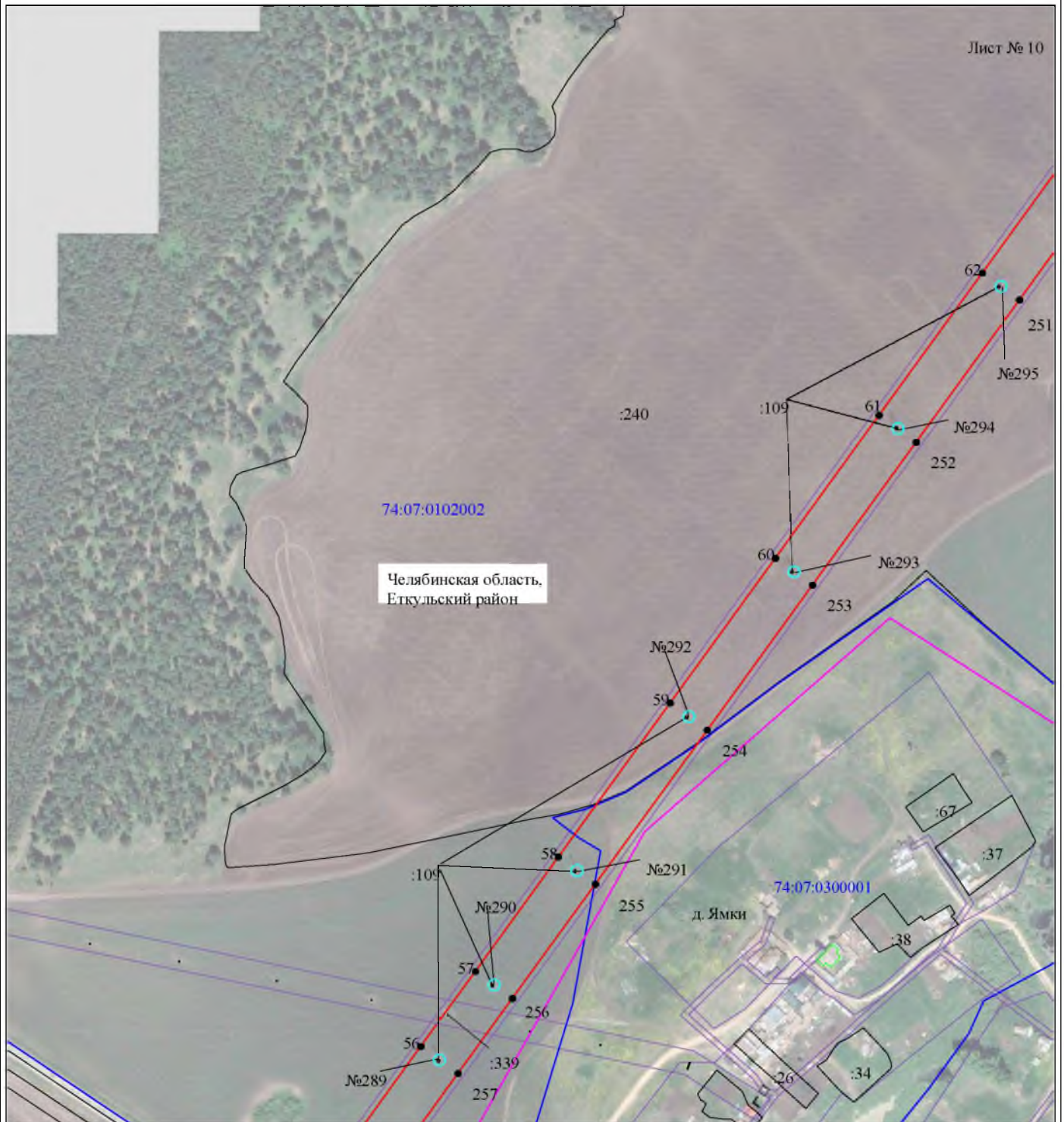
№1	- номер опоры
	- граница публичного сервитута
	- граница кадастрового деления
	- граница населенного пункта, муниципального образования
	- граница земельного участка, имеющегося в ЕГРН
	- граница ОКС, имеющаяся в ЕГРН
	- граница охранной зоны, имеющейся в ЕГРН
74:07:0202118:34	- кадастровый номер земельного участка, имеющегося в ЕГРН
74:07:0202118	- номер кадастрового квартала
1 •	- обозначение характерных точек границ

Схема расположения границ публичногo сервитута объекта

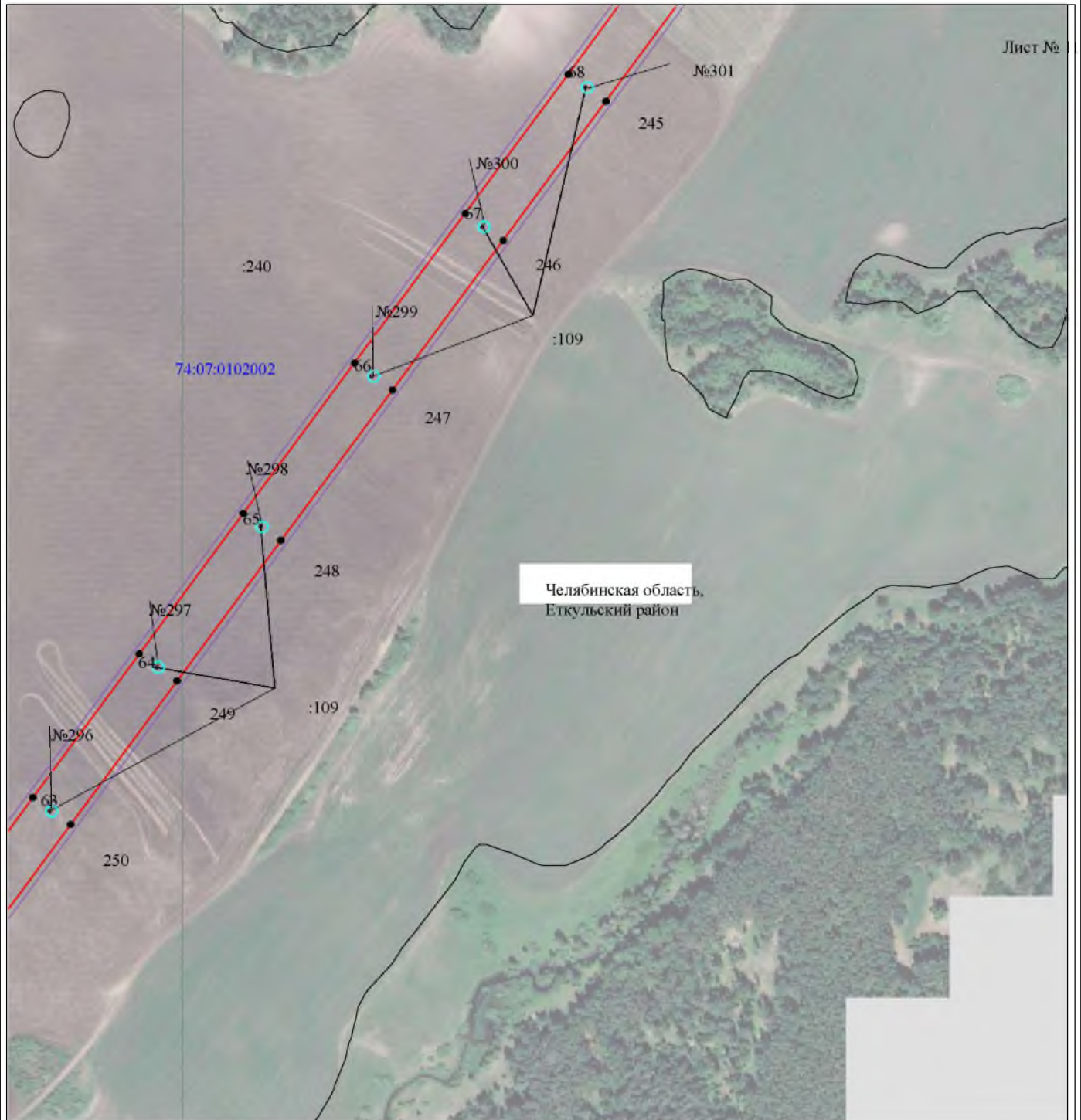


Масштаб 1:5000

Используемые условные знаки и обозначения:

№1	- номер опоры
— (red line)	- граница публичногo сервитута
— (blue line)	- граница кадастрового деления
— (purple line)	- граница населенного пункта, муниципального образования
— (black line)	- граница земельного участка, имеющегося в ЕГРН
— (black line)	- граница ОКС, имеющаяся в ЕГРН
74:07:0202118:34	- граница охранной зоны, имеющейся в ЕГРН
74:07:0202118	- кадастровый номер земельного участка, имеющегося в ЕГРН
1	- номер кадастрового квартала
•	- обозначение характерных точек границ

Схема расположения границ публичногo сервитута объекта



Масштаб 1:5000

Используемые условные знаки и обозначения:







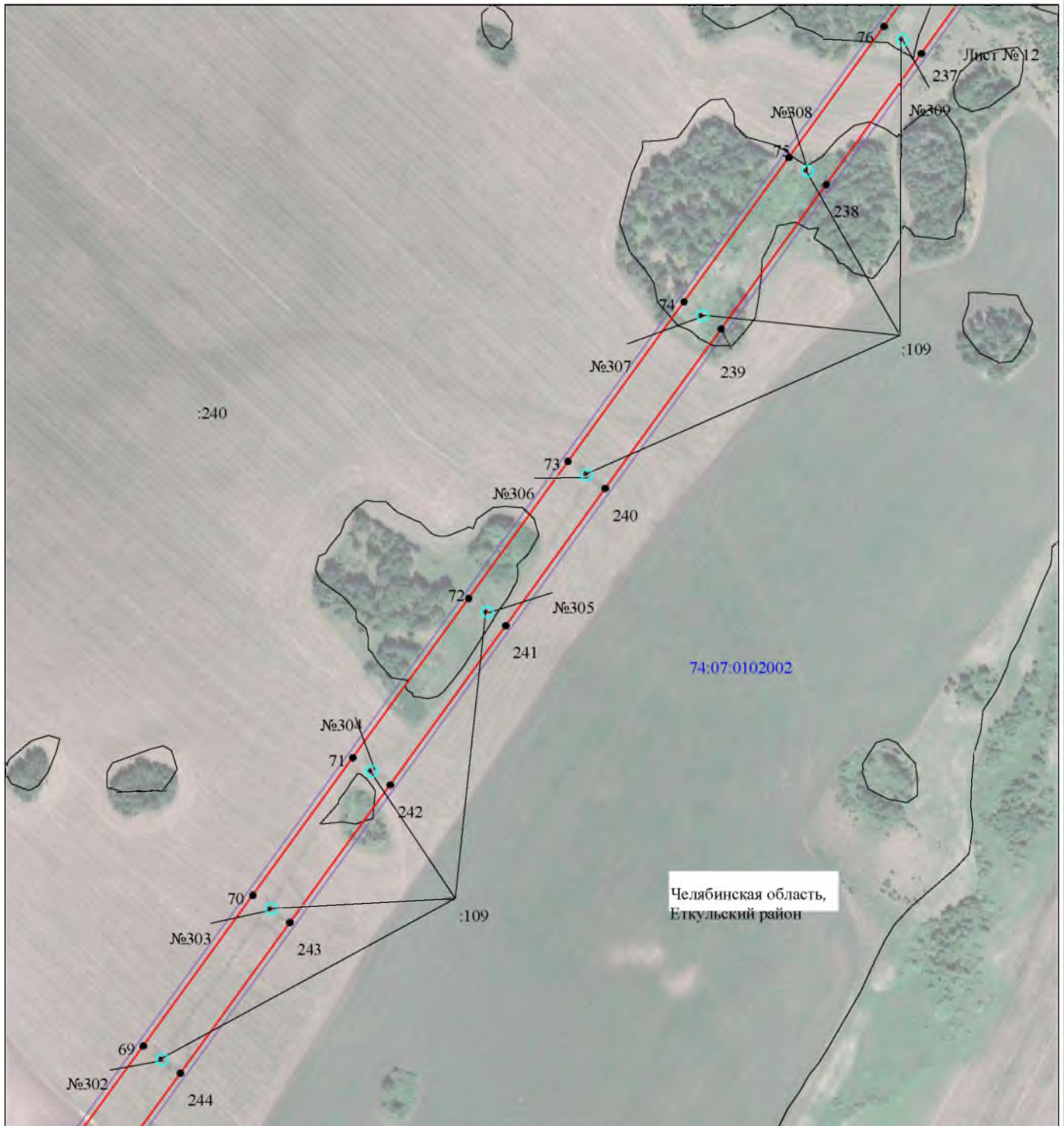
№1	- номер опоры
	- граница публичногo сервитута
	- граница кадастрового деления
	- граница населенного пункта, муниципального образования
	- граница земельного участка, имеющегося в ЕГРН
	- граница ОКС, имеющаяся в ЕГРН
	- граница охранной зоны, имеющейся в ЕГРН
74:07:0202118:34	- кадастровый номер земельного участка, имеющегося в ЕГРН
74:07:0202118	- номер кадастрового квартала
1	- обозначение характерных точек границ

Схема расположения границ публичного сервитута объекта



Масштаб 1:5000

Используемые условные знаки и обозначения:








- | | |
|---|---|
|  | - номер опоры |
|  | - граница публичного сервитута |
|  | - граница кадастрового деления |
|  | - граница населенного пункта, муниципального образования |
|  | - граница земельного участка, имеющегося в ЕГРН |
|  | - граница ОКС, имеющаяся в ЕГРН |
|  | - граница охранной зоны, имеющейся в ЕГРН |
| 74:07:0202118:34 | - кадастровый номер земельного участка, имеющегося в ЕГРН |
| 74:07:0202118 | - номер кадастрового квартала |
| 1 | - обозначение характерных точек границ |

Схема расположения границ публичногo сервитута объекта



Масштаб 1:5000

Используемые условные знаки и обозначения:








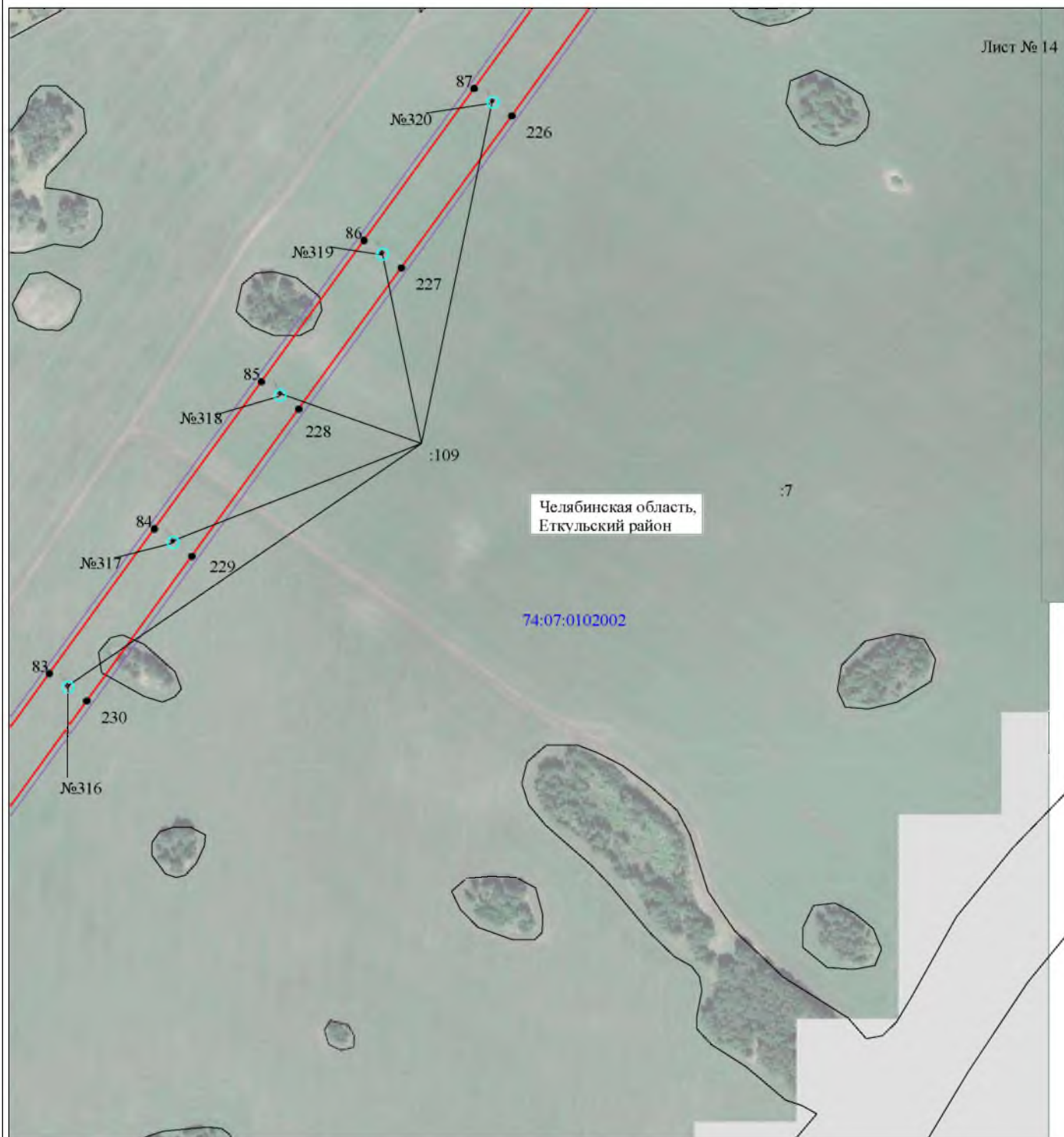
№1	- номер опоры
	- граница публичногo сервитута
	- граница кадастрового деления
	- граница населенного пункта, муниципального образования
	- граница земельного участка, имеющегося в ЕГРН
	- граница ОКС, имеющаяся в ЕГРН
	- граница охранной зоны, имеющейся в ЕГРН
74:07:0202118:34	- кадастровый номер земельного участка, имеющегося в ЕГРН
74:07:0202118	- номер кадастрового квартала
1	- обозначение характерных точек границ
	

Схема расположения границ публичного сервитута объекта



Масштаб 1:5000

Используемые условные знаки и обозначения:








- | | |
|---|---|
| №1 | - номер опоры |
|  | - граница публичного сервитута |
|  | - граница кадастрового деления |
|  | - граница населенного пункта, муниципального образования |
|  | - граница земельного участка, имеющегося в ЕГРН |
|  | - граница ОКС, имеющаяся в ЕГРН |
|  | - граница охранной зоны, имеющейся в ЕГРН |
| 74:07:0202118:34 | - кадастровый номер земельного участка, имеющегося в ЕГРН |
| 74:07:0202118 | - номер кадастрового квартала |
| 1 | - обозначение характерных точек границ |
|  | |

Схема расположения границ публичного сервитута объекта



Масштаб 1:5000

Используемые условные знаки и обозначения:







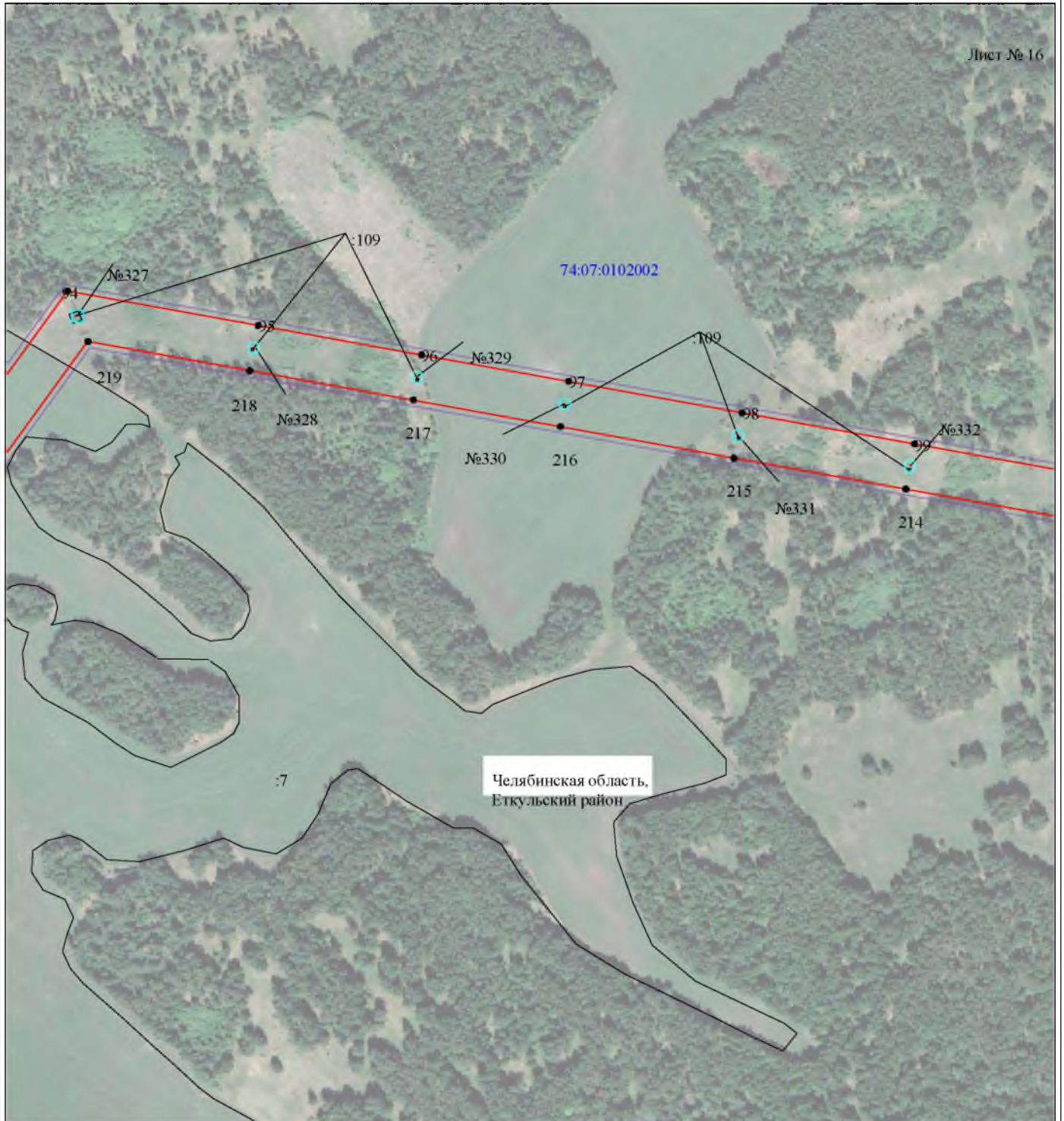
- | | |
|---|---|
| №1 | - номер опоры |
|  | - граница публичного сервитута |
|  | - граница кадастрового деления |
|  | - граница населенного пункта, муниципального образования |
|  | - граница земельного участка, имеющегося в ЕГРН |
|  | - граница ОКС, имеющаяся в ЕГРН |
|  | - граница охранной зоны, имеющейся в ЕГРН |
| 74:07:0202118:34 | - кадастровый номер земельного участка, имеющегося в ЕГРН |
| 74:07:0202118 | - номер кадастрового квартала |
| 1 | - обозначение характерных точек границ |



Схема расположения границ публичного сервитута объекта

Лист № 16

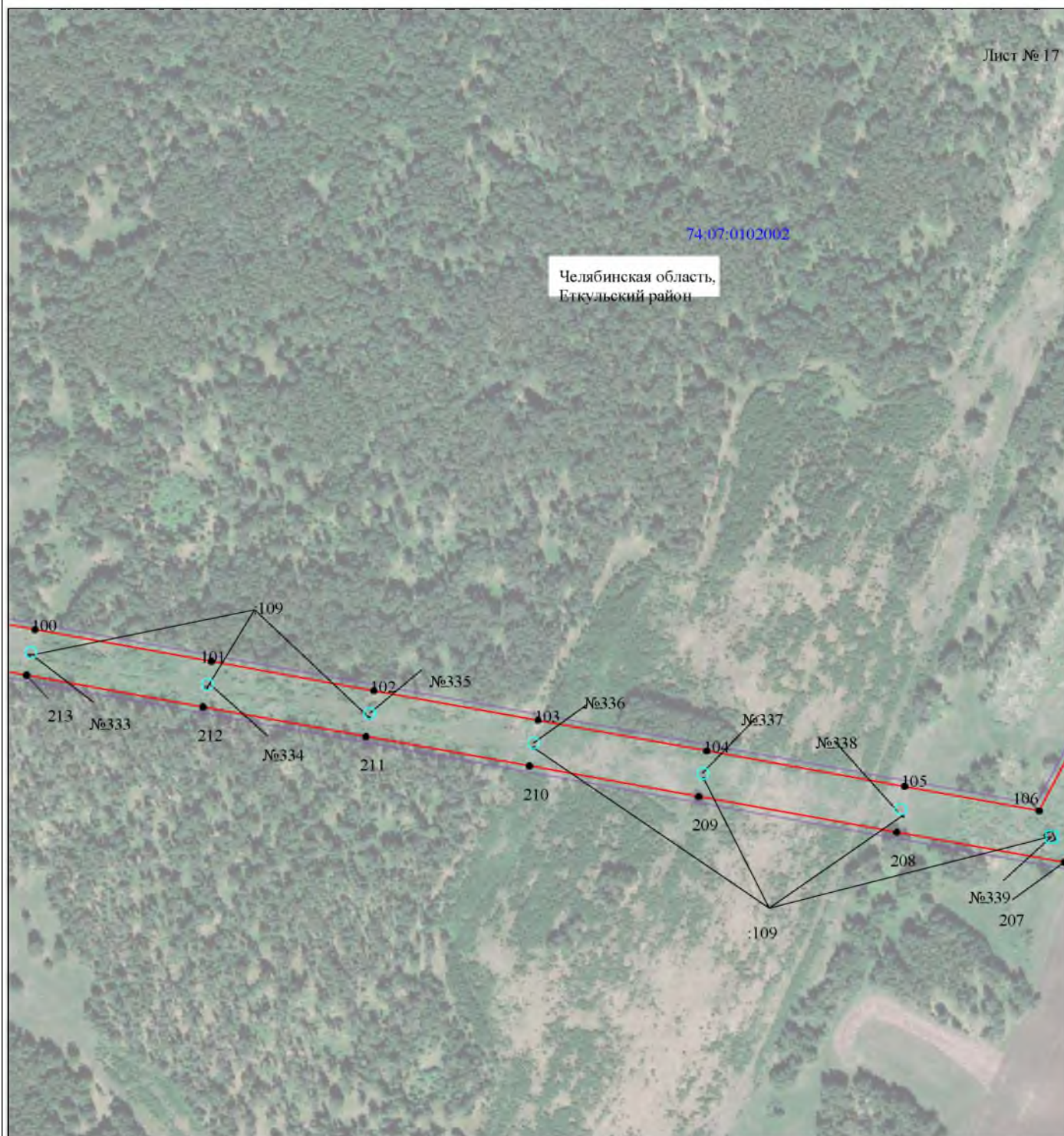


Масштаб 1:5000

Используемые условные знаки и обозначения:

№1	- номер опоры
	- граница публичного сервитута
	- граница кадастрового деления
	- граница населенного пункта, муниципального образования
	- граница земельного участка, имеющегося в ЕГРН
	- граница ОКС, имеющаяся в ЕГРН
	- граница охранной зоны, имеющейся в ЕГРН
74:07:0202118:34 :34	- кадастровый номер земельного участка, имеющегося в ЕГРН
74:07:0202118	- номер кадастрового квартала
1	- обозначение характерных точек границ

Схема расположения границ публичногo сервитута объекта



Используемые условные знаки и обозначения:







№1	- номер опоры
	- граница публичногo сервитута
	- граница кадастрового деления
	- граница населенного пункта, муниципального образования
	- граница земельного участка, имеющегося в ЕГРН
	- граница ОКС, имеющаяся в ЕГРН
	- граница охранной зоны, имеющейся в ЕГРН
74:07:0202118:34	- кадастровый номер земельного участка, имеющегося в ЕГРН
74:07:0202118	- номер кадастрового квартала
1	- обозначение характерных точек границ

Схема расположения границ публичногo сервитута объекта



Масштаб 1:5000

Используемые условные знаки и обозначения:







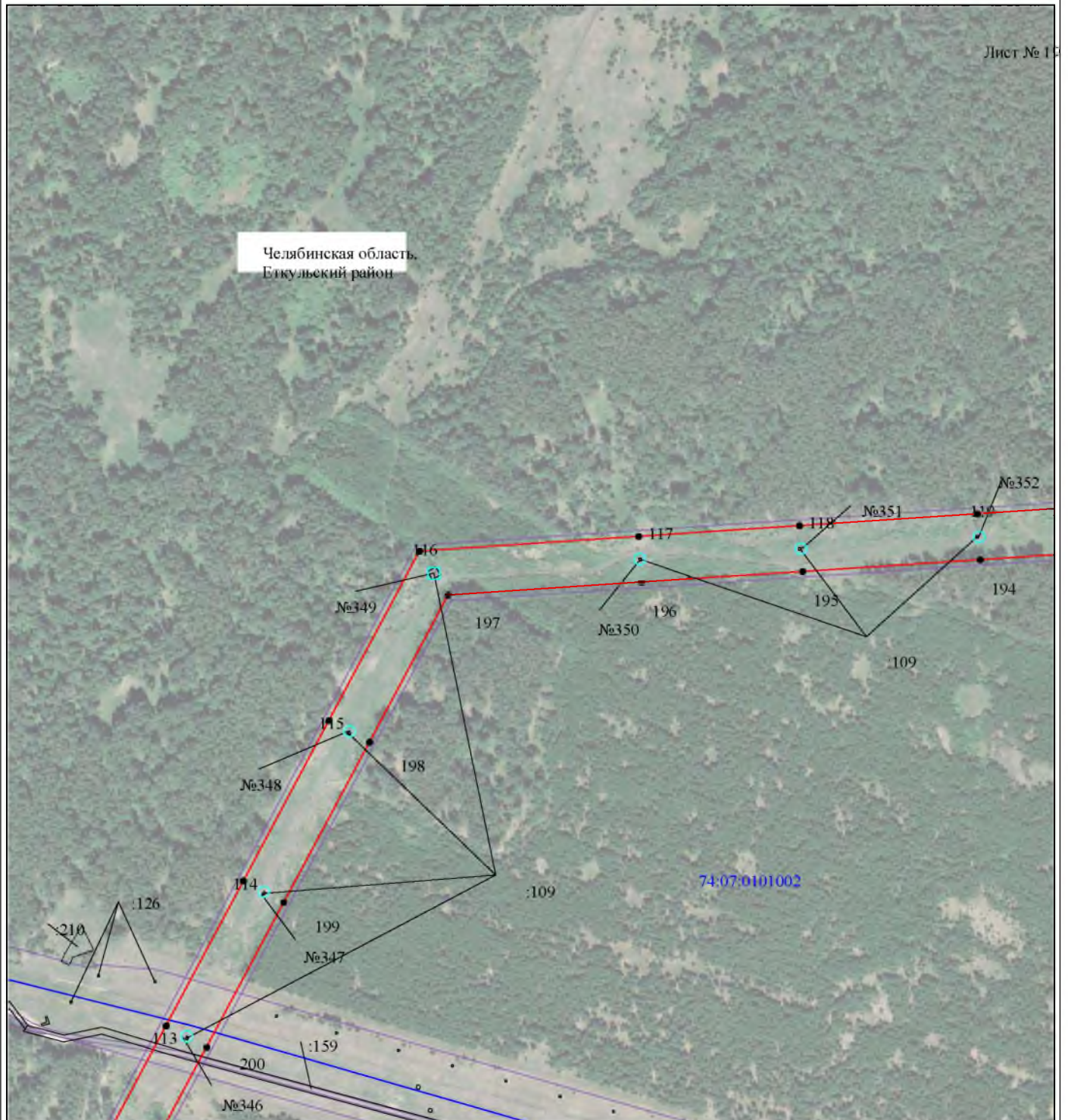
№1	- номер опоры
	- граница публичногo сервитута
	- граница кадастрового деления
	- граница населенного пункта, муниципального образования
	- граница земельного участка, имеющегося в ЕГРН
	- граница ОКС, имеющаяся в ЕГРН
	- граница охранной зоны, имеющейся в ЕГРН
74:07:0202118:34	- кадастровый номер земельного участка, имеющегося в ЕГРН
74:07:0202118	- номер кадастрового квартала
1	- обозначение характерных точек границ

Схема расположения границ публичного сервитута объекта



Масштаб 1:5000

Используемые условные знаки и обозначения:








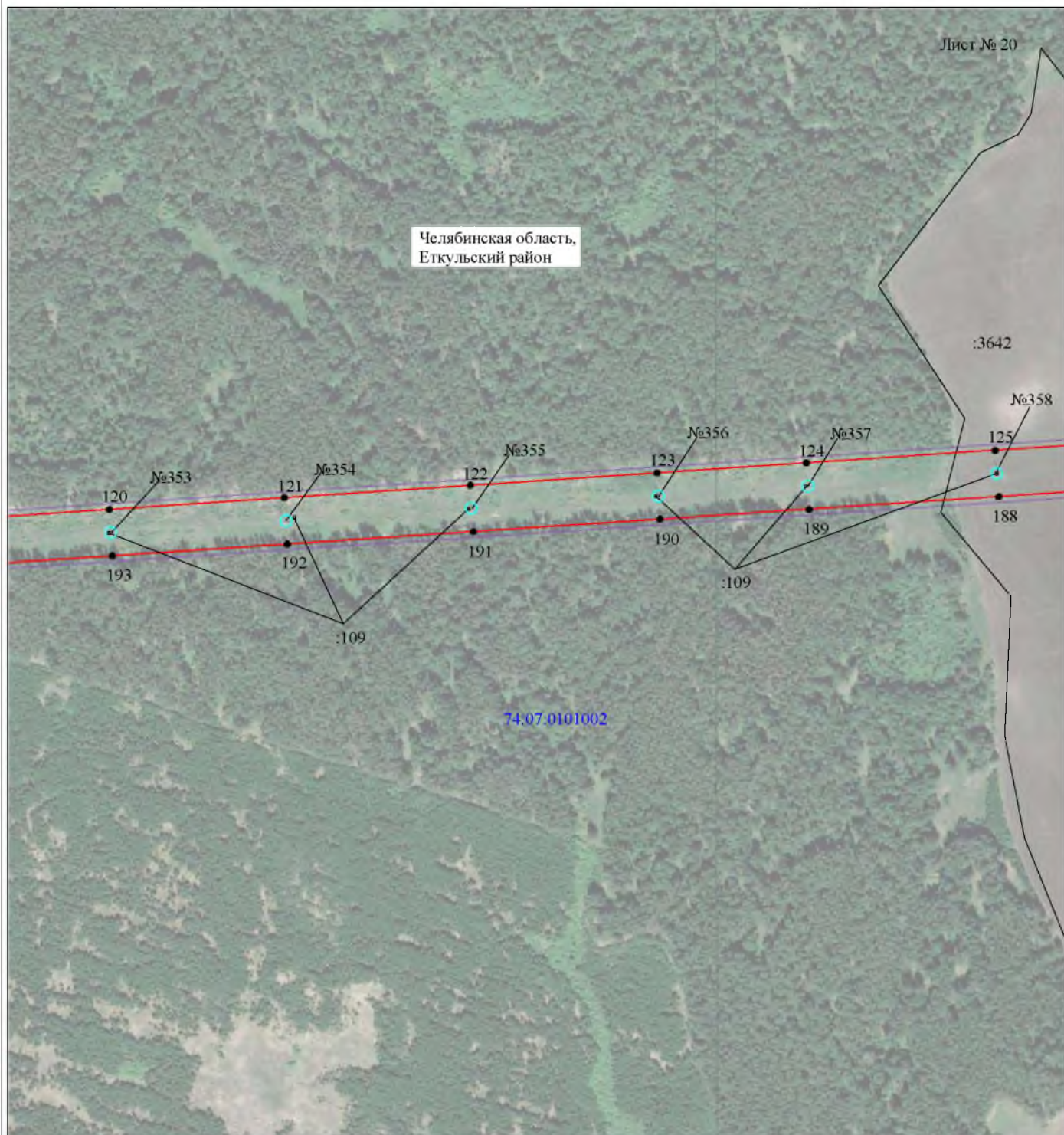
№1	- номер опоры
	- граница публичного сервитута
	- граница кадастрового деления
	- граница населенного пункта, муниципального образования
	- граница земельного участка, имеющегося в ЕГРН
	- граница ОКС, имеющаяся в ЕГРН
	- граница охранной зоны, имеющейся в ЕГРН
74:07:0202118:34 :34	- кадастровый номер земельного участка, имеющегося в ЕГРН
74:07:0202118	- номер кадастрового квартала
1	- обозначение характерных точек границ
	

Схема расположения границ публичного сервитута объекта



Масштаб 1:5000

Используемые условные знаки и обозначения:








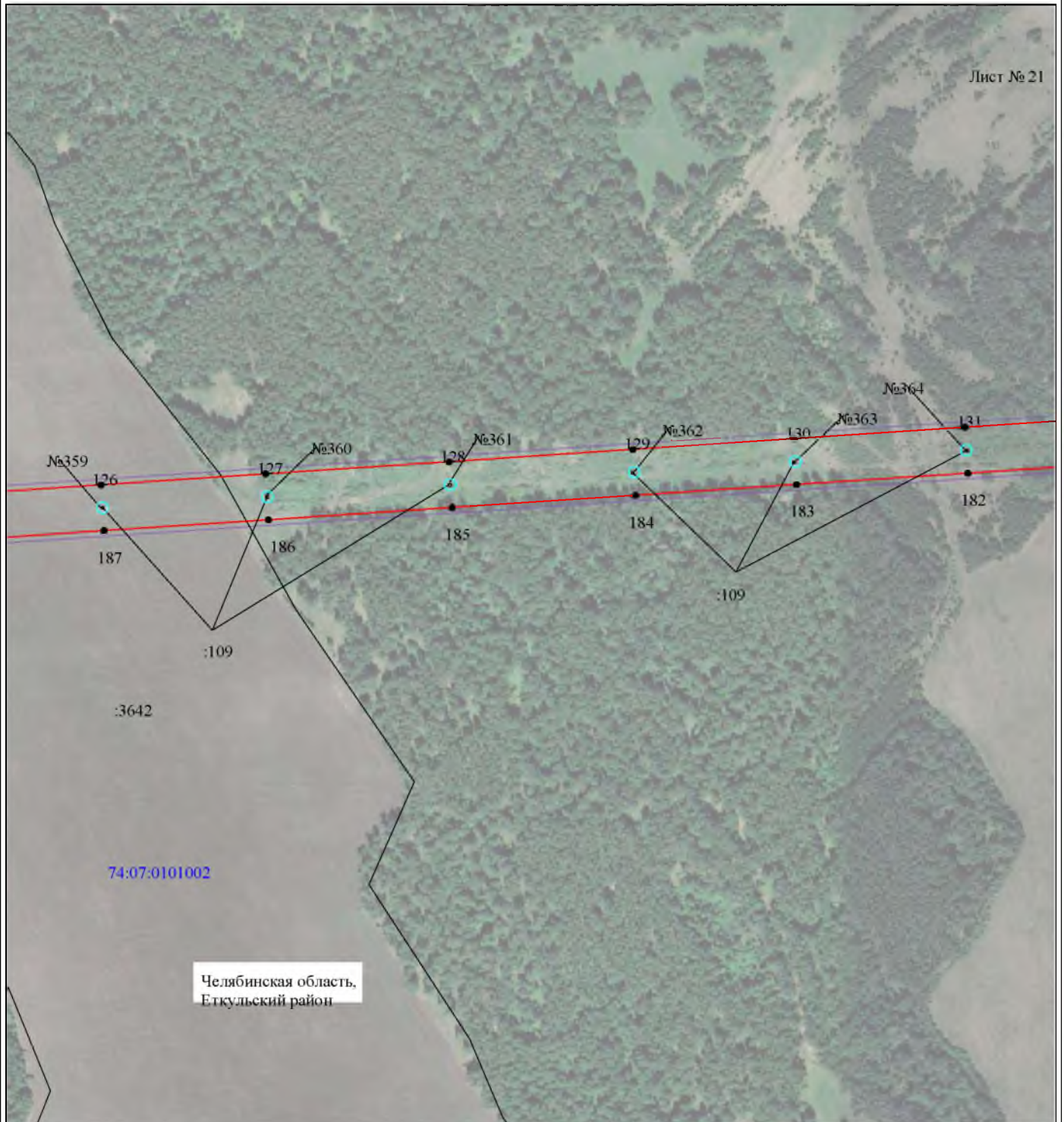
- | | |
|---|---|
| №1 | - номер опоры |
|  | - граница публичного сервитута |
|  | - граница кадастрового деления |
|  | - граница населенного пункта, муниципального образования |
|  | - граница земельного участка, имеющегося в ЕГРН |
|  | - граница ОКС, имеющаяся в ЕГРН |
|  | - граница охранной зоны, имеющейся в ЕГРН |
| 74:07:0202118:34 | - кадастровый номер земельного участка, имеющегося в ЕГРН |
| :34 | |
| 74:07:0202118 | - номер кадастрового квартала |
| 1 | - обозначение характерных точек границ |
|  | |

Схема расположения границ публичного сервитута объекта



Масштаб 1:5000

Используемые условные знаки и обозначения:








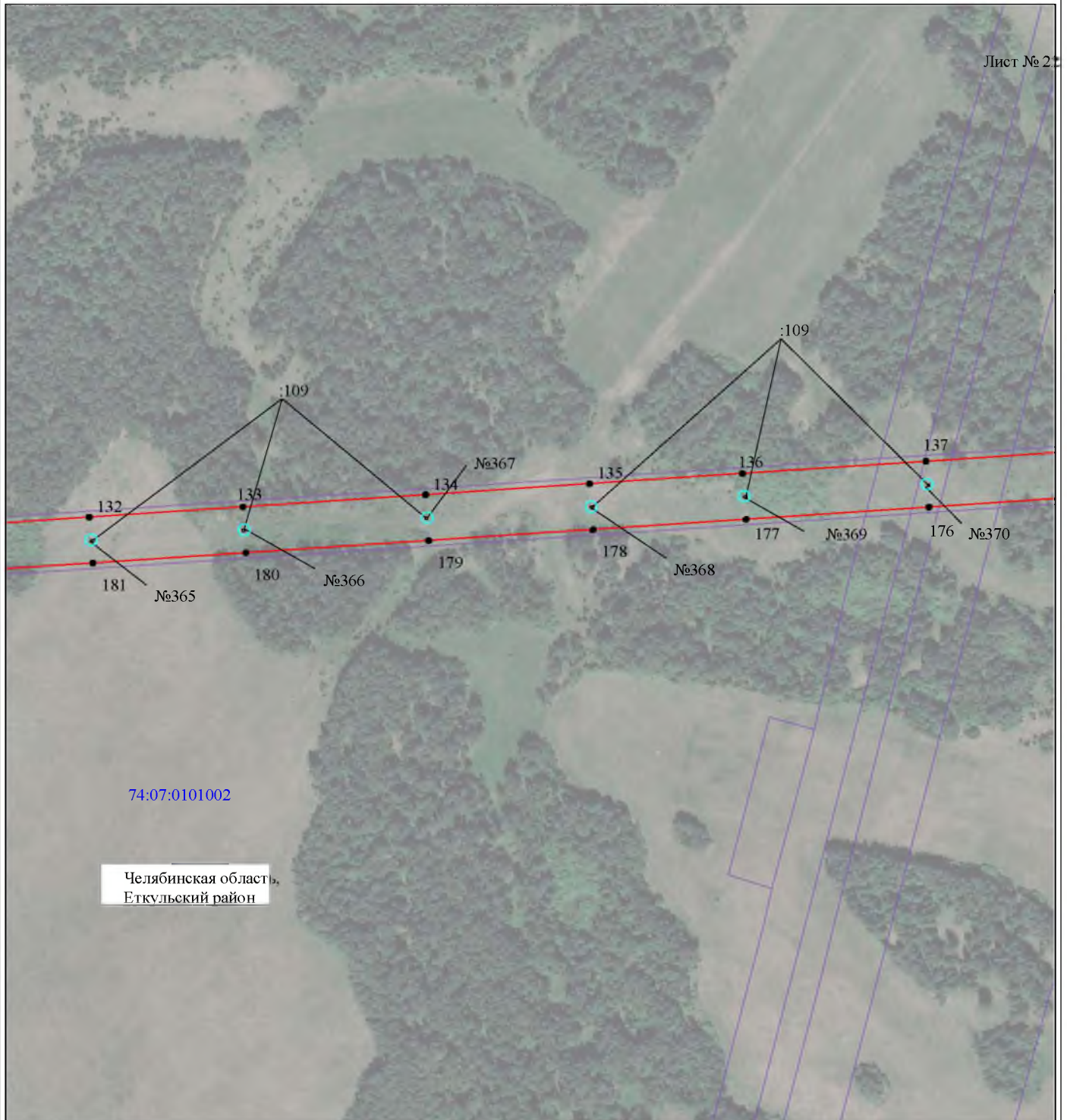
- | | |
|---|---|
| №1 | - номер опоры |
|  | - граница публичного сервитута |
|  | - граница кадастрового деления |
|  | - граница населенного пункта, муниципального образования |
|  | - граница земельного участка, имеющегося в ЕГРН |
|  | - граница ОКС, имеющаяся в ЕГРН |
|  | - граница охранной зоны, имеющейся в ЕГРН |
| 74:07:0202118:34 | - кадастровый номер земельного участка, имеющегося в ЕГРН |
| 74:07:0202118 | - номер кадастрового квартала |
| 1 | - обозначение характерных точек границ |
|  | |

Схема расположения границ публичного сервитута объекта



Масштаб 1:5000

Используемые условные знаки и обозначения:








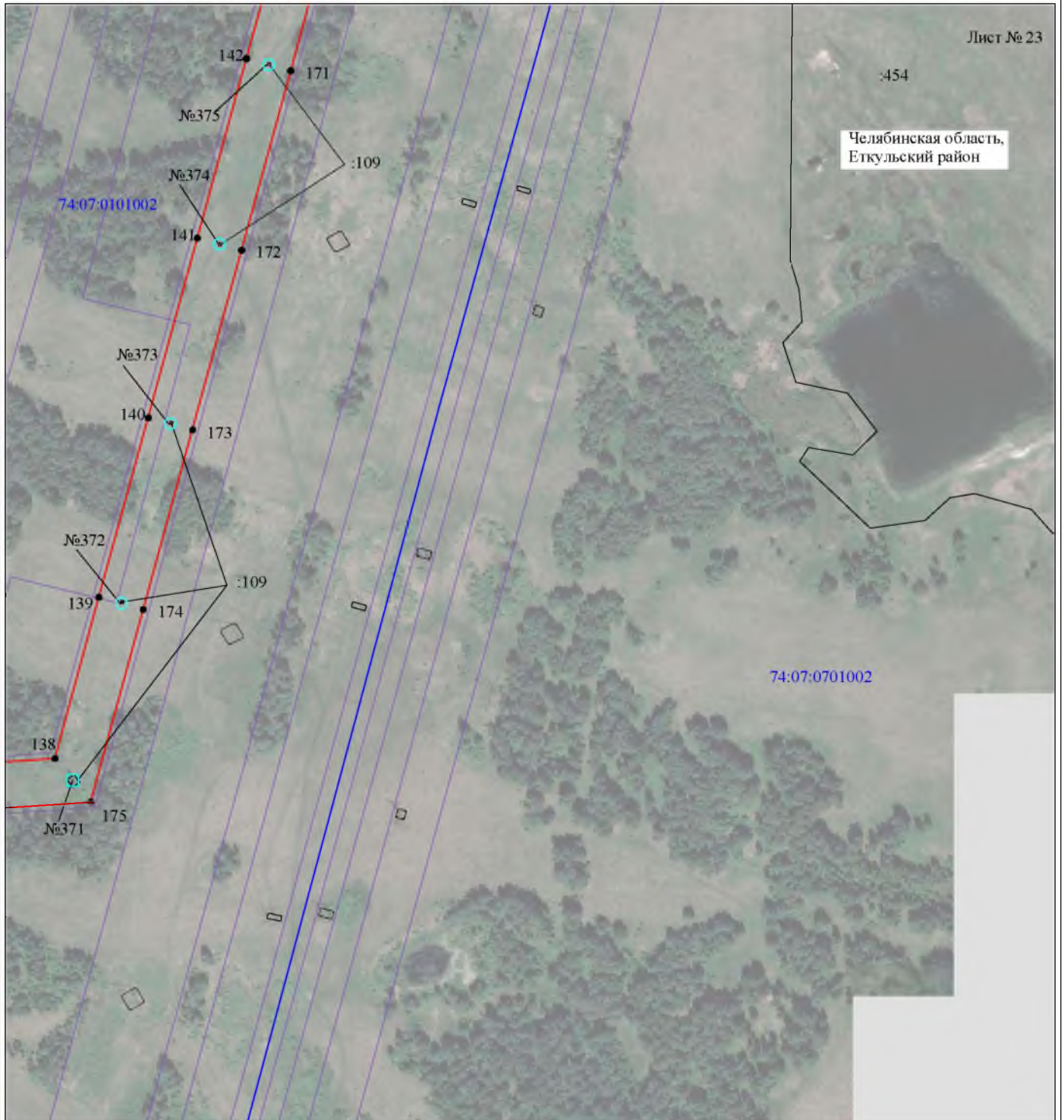
- | | |
|---|---|
| №1 | - номер опоры |
|  | - граница публичного сервитута |
|  | - граница кадастрового деления |
|  | - граница населенного пункта, муниципального образования |
|  | - граница земельного участка, имеющегося в ЕГРН |
|  | - граница ОКС, имеющаяся в ЕГРН |
|  | - граница охранной зоны, имеющейся в ЕГРН |
| 74:07:0202118:34 | - кадастровый номер земельного участка, имеющегося в ЕГРН |
| 74:07:0202118 | - номер кадастрового квартала |
| 1 | - обозначение характерных точек границ |
|  | |

Схема расположения границ публичного сервитута объекта



Масштаб 1:5000

Используемые условные знаки и обозначения:








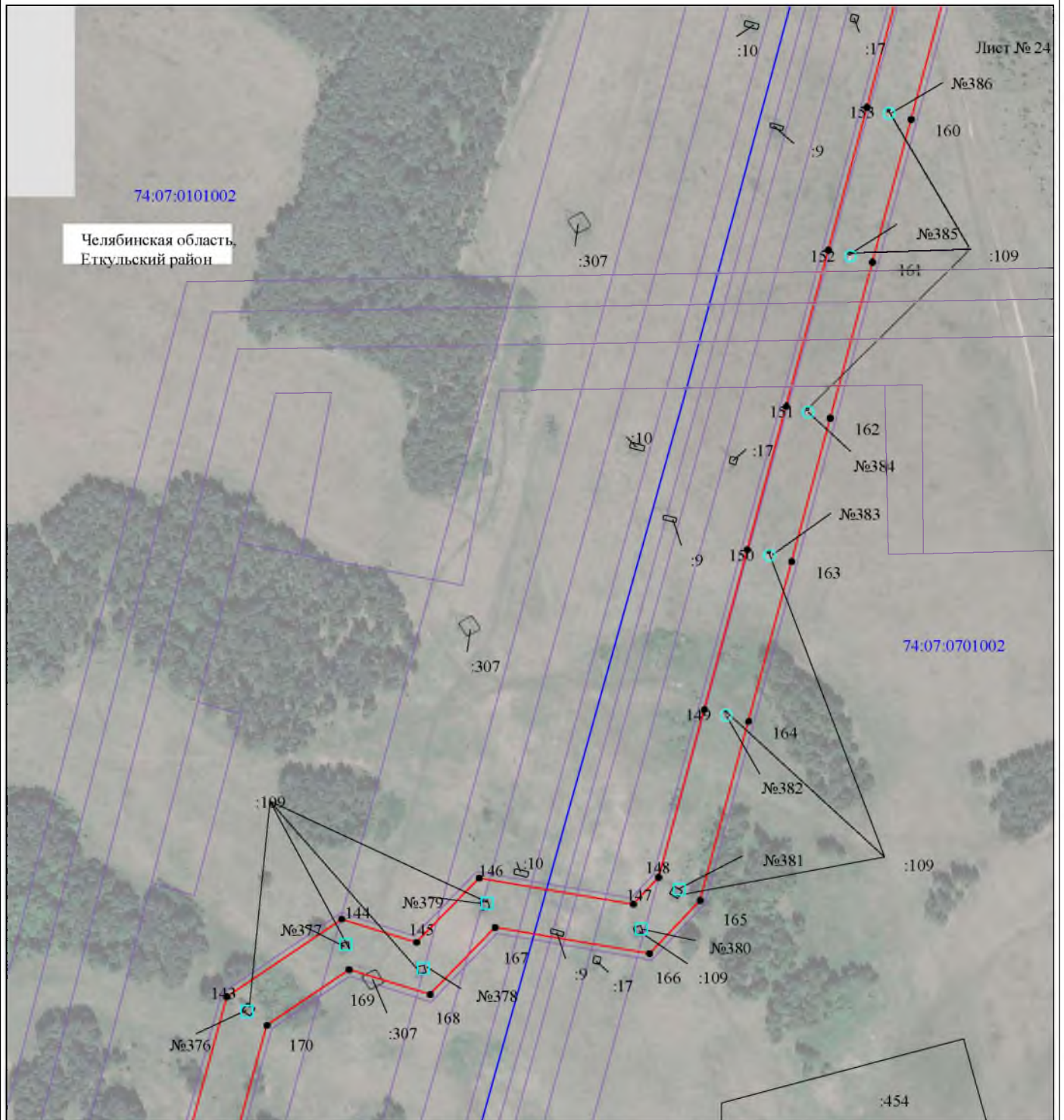
- | | |
|---|---|
| №1 | - номер опоры |
|  | - граница публичного сервитута |
|  | - граница кадастрового деления |
|  | - граница населенного пункта, муниципального образования |
|  | - граница земельного участка, имеющегося в ЕГРН |
|  | - граница ОКС, имеющаяся в ЕГРН |
|  | - граница охранной зоны, имеющейся в ЕГРН |
| 74:07:0202118:34 | - кадастровый номер земельного участка, имеющегося в ЕГРН |
| 74:07:0202118 | - номер кадастрового квартала |
| 1 | - обозначение характерных точек границ |
|  | |

Схема расположения границ публичногo сервитута объекта



Масштаб 1:5000

Используемые условные знаки и обозначения:








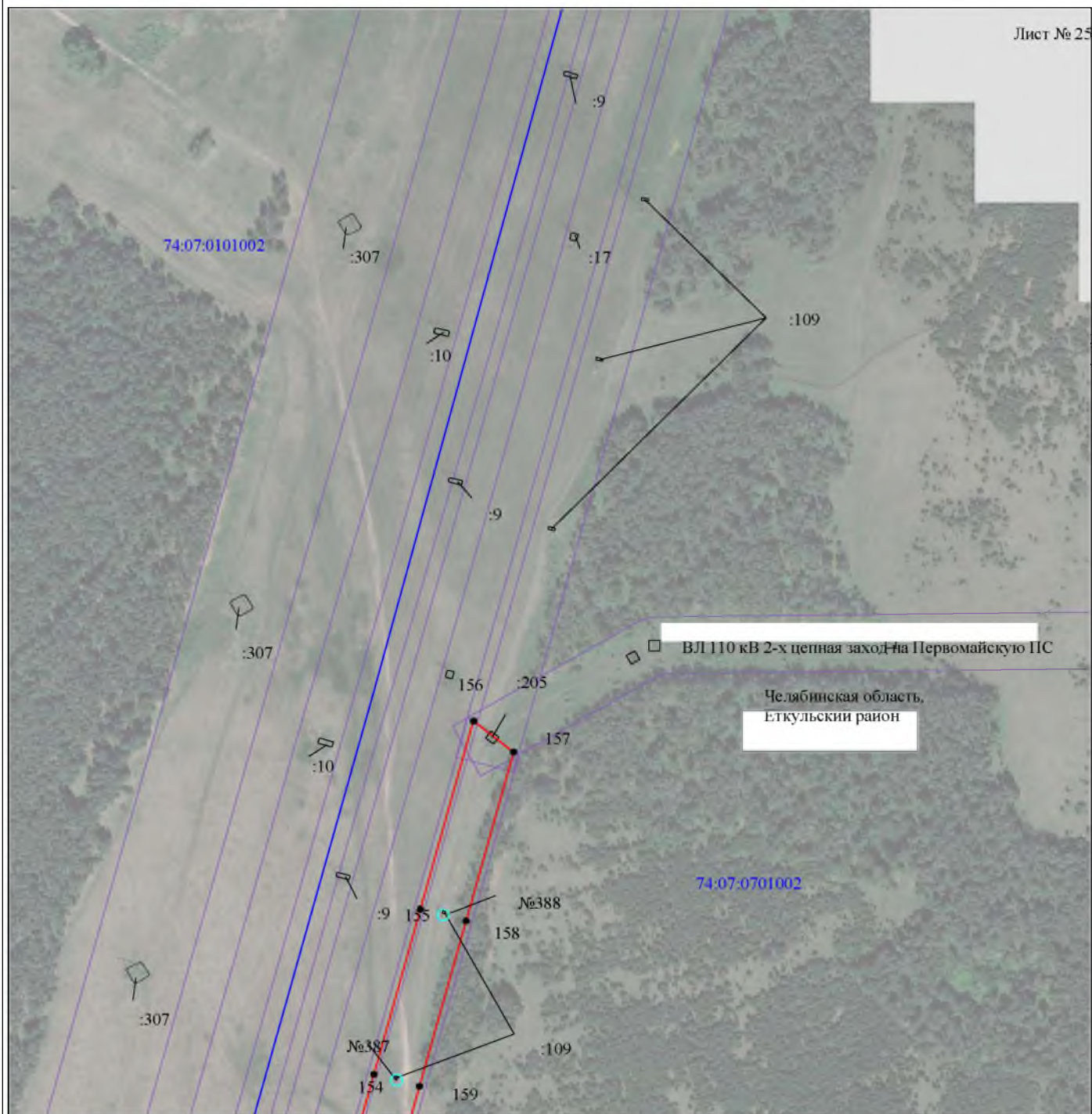
№1	- номер опоры
	- граница публичногo сервитута
	- граница кадастрового деления
	- граница населенного пункта, муниципального образования
	- граница земельного участка, имеющегося в ЕГРН
	- граница ОКС, имеющаяся в ЕГРН
	- граница охранной зоны, имеющейся в ЕГРН
74:07:0202118:34	- кадастровый номер земельного участка, имеющегося в ЕГРН
74:07:0202118	- номер кадастрового квартала
1	- обозначение характерных точек границ
	

Схема расположения границ публичного сервитута объекта



Используемые условные знаки и обозначения:








№1	- номер опоры
	- граница публичного сервитута
	- граница кадастрового деления
	- граница населенного пункта, муниципального образования
	- граница земельного участка, имеющегося в ЕГРН
	- граница ОКС, имеющаяся в ЕГРН
	- граница охранной зоны, имеющейся в ЕГРН
<u>74:07:0202118:34</u> :34	- кадастровый номер земельного участка, имеющегося в ЕГРН
74:07:0202118	- номер кадастрового квартала
1	- обозначение характерных точек границ
	

График выполнения работ
в отношении земель или земельных участков, находящихся
в государственной или муниципальной собственности
и не предоставленных гражданам или юридическим лицам
при осуществлении эксплуатации
объектов электросетевого хозяйства

№ п/п	Наименование объекта	Планируемые работы в пределах срока действия публичного сервитута (49 лет)
1	Воздушная линия 110 кВ Луговая-Первомайка (Литер 9Л), входящая в состав сооружения с кадастровым номером 74:19:0000000:13950 (электросетевой комплекс – подстанция 110/6 кВ Первомайская с линиями электропередач)	проведение работ не планируется