



**МИНИСТЕРСТВО  
ЦИФРОВОГО РАЗВИТИЯ, СВЯЗИ  
И МАССОВЫХ КОММУНИКАЦИЙ  
РОССИЙСКОЙ ФЕДЕРАЦИИ**

Администрациям  
Челябинской области

(по списку)

Пресненская наб., д.10, стр.2, Москва, 123112

Справочная: +7 (495) 771-8000

01.09.2022 П12-1-03-070-53213  
№ \_\_\_\_\_

на № \_\_\_\_\_ от \_\_\_\_\_

В Министерство цифрового развития, связи и массовых коммуникаций Российской Федерации поступило ходатайство об установлении публичного сервитута от ПАО «МТС». Установление публичного сервитута возможно в отношении земельных участков, расположенных на территории Челябинской области, в целях размещения размещения (эксплуатации) Волоконно-оптической линии связи (ВОЛС) Челябинск-Магнитогорск.


В соответствии с подпунктом 2 пункта 3 статьи 39.42 Земельного кодекса Российской Федерации просим в срок до 8 сентября 2022 г. опубликовать сообщение о возможном установлении публичного сервитута и прилагаемые к нему сведения о границах публичного сервитута на официальных сайтах администраций.

Ссылки на публикации просим направить на адрес электронной почты [a.bekreneva@digital.gov.ru](mailto:a.bekreneva@digital.gov.ru).

- Приложение: 1. Сообщение о возможном установлении публичного сервитута на 42 л. в 1 экз.  
2. Сведения о границах публичного сервитута на 744 л. в 1 экз.  
3. Ходатайство об установлении публичного сервитута на 12 л. в 1 экз.

Врио директора Департамента  
государственного регулирования  
рынка телекоммуникаций

Д.А. Ляшенко



Исп.: А.А. Бекренёва  
Тел: (495) 771-8000 (доб.44519)

**Сообщение о возможном установлении публичного сервитута  
(Челябинская область)**

В соответствии с п. 3 ст. 39.42 Земельного кодекса Российской Федерации Министерство цифрового развития, связи и массовых коммуникаций Российской Федерации настоящим сообщает, что в целях размещения (эксплуатации) Волоконно-оптической линии связи (ВОЛС) Челябинск-Магнитогорск возможно установление публичного сервитута в отношении следующих земельных участков (их частей):

№ п/п	Кадастровый номер участка	Местоположение участка
1.	74:01:0000000:1	Челябинская область, р-н Агаповский, уч-к ж.д. Магнитогорск-Карталы, пересекает район с запада на восток в пределах пикетов ПК321+022-ПК377-842
2.	74:01:0000000:173	установлено относительно ориентира, расположенного за пределами участка. Ориентир поселок. Участок находится примерно в 4,75 км от ориентира по направлению на северо-запад. Почтовый адрес ориентира: Челябинская обл., р-н Агаповский, п Малиновка
3.	74:01:0000000:3000	Челябинская обл, р-н Агаповский, Челябинск-Магнитогорск
4.	74:01:0000000:3009	установлено относительно ориентира, расположенного за пределами участка. Ориентир п. Малиновка. Участок находится примерно в 7,1 км от ориентира по направлению на северо-запад. Почтовый адрес ориентира: Челябинская обл., р-н Агаповский
5.	74:01:0000000:3457	установлено относительно ориентира, расположенного за пределами участка. Ориентир п. Наровчатка. Участок находится примерно в 0,5 км по направлению на запад от ориентира. Почтовый адрес ориентира: Челябинская область, р-н Агаповский
6.	74:01:0000000:3458	установлено относительно ориентира, расположенного за пределами участка. Ориентир п. Наровчатка. Участок находится примерно в 0,5 км по направлению на запад от ориентира. Почтовый адрес ориентира: Челябинская область, р-н Агаповский
7.	74:01:0000000:3459	установлено относительно ориентира, расположенного за пределами участка. Ориентир п. Наровчатка. Участок находится примерно в 0,5 км по направлению на запад от ориентира. Почтовый адрес ориентира: Челябинская область, р-н Агаповский
8.	74:01:0000000:3527	Челябинская область, р-н Агаповский
9.	74:01:0000000:3912	Челябинская область, р-н Агаповский, п Ближний
10.	74:01:0000000:4384	457419 Челябинская область, Агаповский р-н

11.	74:01:0401002:20	установлено относительно ориентира, расположенного за пределами участка. Ориентир населенный пункт. Участок находится примерно в 4 км по направлению на северо-восток от ориентира. Почтовый адрес ориентира: Челябинская область, р-н Агаповский, п Буранный
12.	74:01:0401002:24 (ЕЗ 74:01:0401002:26)	установлено относительно ориентира, расположенного за пределами участка. Ориентир населенный пункт. Участок находится примерно в 3,5 км по направлению на северо-восток от ориентира. Почтовый адрес ориентира: Челябинская область, р-н Агаповский, ж/д ст. Буранная
13.	74:01:0401002:27	установлено относительно ориентира, расположенного за пределами участка. Ориентир населенный пункт. Участок находится примерно в 2 км по направлению на северо-восток от ориентира. Почтовый адрес ориентира: Челябинская область, р-н Агаповский, ж/д ст. Буранная
14.	74:01:0401002:4	установлено относительно ориентира, расположенного за пределами участка. Ориентир населенный пункт. Участок находится примерно в 2,5 км по направлению на север от ориентира. Почтовый адрес ориентира: Челябинская область, р-н Агаповский, п. Буранный
15.	74:01:0401003:14	установлено относительно ориентира, расположенного за пределами участка. Ориентир населенный пункт. Участок находится примерно в 4км, по направлению на северо-восток от ориентира. Почтовый адрес ориентира: Челябинская область, р-н Агаповский, п. Буранный
16.	74:01:0401003:333	Российская Федерация, обл. Челябинская, р-н Агаповский, в 3,3 км на юго-запад от п. Солодянка
17.	74:01:0401003:6	установлено относительно ориентира, расположенного за пределами участка. Ориентир населенный пункт. Участок находится примерно в 1,2 км по направлению на юг от ориентира. Почтовый адрес ориентира: Челябинская область, р-н Агаповский, п. Красноярский
18.	74:01:0401004:64	установлено относительно ориентира, расположенного за пределами участка. Ориентир ж/д ст. Буранная. Участок находится примерно в 1.2 км по направлению на северо-восток от ориентира. Почтовый адрес ориентира: Челябинская область, р-н Агаповский

19.	74:01:0401004:67	установлено относительно ориентира, расположенного за пределами участка. Ориентир населенный пункт. Участок находится примерно в 50 м по направлению на северо-восток от ориентира. Почтовый адрес ориентира: Челябинская область, р-н Агаповский, ж/д ст. Буранная
20.	74:01:0402002:1013	Российская Федерация, Челябинская область, Агаповский район, в 4,7 км на северо-восток от поселка Солодянка
21.	74:01:0402002:32	установлено относительно ориентира, расположенного за пределами участка. Ориентир населенный пункт. Участок находится примерно в 2,5 км по направлению на северо-восток от ориентира. Почтовый адрес ориентира: Челябинская область, р-н Агаповский, п. Солодянка
22.	74:01:0402002:84	установлено относительно ориентира, расположенного за пределами участка. Ориентир п. Солодянка. Участок находится примерно в 200 м по направлению на север от ориентира. Почтовый адрес ориентира: Челябинская область, р-н Агаповский
23.	74:01:0409001:31	установлено относительно ориентира, расположенного за пределами участка. Ориентир населенный пункт. Участок находится примерно в 200 м по направлению на запад от ориентира. Почтовый адрес ориентира: Челябинская область, р-н Агаповский, п. Ближний
24.	74:01:0411001:29	установлено относительно ориентира, расположенного за пределами участка. Ориентир п Ближний. Участок находится примерно в 300 м по направлению на север от ориентира. Почтовый адрес ориентира: Челябинская область, р-н Агаповский
25.	74:01:0411001:349	Челябинская область, Агаповский район, в 1,5 км на северо-восток от п Ближний
26.	74:01:0411003:66	установлено относительно ориентира, расположенного за пределами участка. Ориентир поселок. Участок находится примерно в 20 м по направлению на юг от ориентира. Почтовый адрес ориентира: Челябинская область, Агаповский район, п. Буранный
27.	74:01:0502001:283	установлено относительно ориентира, расположенного за пределами участка. Ориентир г. Магнитогорск ул. Жемчужная дом 21. Участок находится примерно в 4,8 км, по направлению на юго-

		восток от ориентира. Почтовый адрес ориентира: Челябинская область, р-н Агаповский
28.	74:01:0502001:290	установлено относительно ориентира, расположенного за пределами участка. Ориентир жилой дом. Участок находится примерно в 4,65 км по направлению на юго-восток от ориентира. Почтовый адрес ориентира: Челябинская область, г. Магнитогорск, ул. Жемчужная, д. 21
29.	74:01:0502001:293	установлено относительно ориентира, расположенного за пределами участка. Ориентир г. Магнитогорск ул. Жемчужная дом 21. Участок находится примерно в 4,8 км от ориентира по направлению на юго-восток. Почтовый адрес ориентира: Челябинская область, р-н Агаповский
30.	74:01:0601003:460	Челябинская область, р-н Агаповский, с. Агаповка, ул. Пролетарская, в 250 м на юго-запад от д. 100
31.	74:01:0701001:136	Челябинская обл., р-н Агаповский, в 9 км на северо- запад от п. Малиновка
32.	74:01:0701001:139	установлено относительно ориентира, расположенного за пределами участка. Ориентир поселок. Участок находится примерно в 4,75 км по направлению на северо-запад от ориентира. Почтовый адрес ориентира: Челябинская обл., р-н Агаповский, п Малиновка
33.	74:01:0701001:140	установлено относительно ориентира, расположенного за пределами участка. Ориентир поселок. Участок находится примерно в 4,75 км от ориентира по направлению на северо-запад. Почтовый адрес ориентира: Челябинская обл., р-н Агаповский, п Малиновка
34.	74:01:0701001:141	установлено относительно ориентира, расположенного за пределами участка. Ориентир поселок. Участок находится примерно в 4,75 км, по направлению на северо-запад от ориентира. Почтовый адрес ориентира: Челябинская обл., р-н Агаповский, п Малиновка
35.	74:01:0701003:145	установлено относительно ориентира, расположенного за пределами участка. Ориентир населенный пункт. Участок находится примерно в 6,5 км от ориентира по направлению на северо-запад. Почтовый адрес ориентира: Челябинская область, Агаповский р-н, п Малиновка
36.	74:01:1002001:69	Местоположение установлено относительно ориентира, расположенного за пределами участка.

		Ориентир населенный пункт. Участок находится примерно в 1700 м, по направлению на северо-запад от ориентира. Почтовый адрес ориентира: Челябинская область, р-н Агаповский, п. Наровчатка
37.	74:01:1002001:76	установлено относительно ориентира, расположенного за пределами участка. Ориентир населенный пункт. Участок находится примерно в 1 км от ориентира по направлению на юго-запад. Почтовый адрес ориентира: Челябинская область, Агаповский р-н, п Наровчатка, Электросетевой комплекс «Подстанция Агаповская с линиями электропередач 110 кВ и 10 кВ». Воздушная линия 10 кВ Пещерка от подстанции Агаповская, литера 43Л
38.	74:01:1002001:95	установлено относительно ориентира, расположенного за пределами участка. Ориентир п. Наровчатка. Участок находится примерно в 0,5 км, по направлению на запад от ориентира. Почтовый адрес ориентира: Челябинская область, р-н Агаповский
39.	74:01:1002001:99	Челябинская область, р-н Агаповский, п Наровчатка, с юго-западной стороны
40.	74:33:0000000:11923	Челябинская область, г Магнитогорск, участок расположен в 3150 м на юго-восток от ул. Жемчужная, д. 21
41.	74:33:0000000:11986	Челябинская область, Магнитогорский городской округ, г Магнитогорск, ул. Правобережные очистные сооружения, земельный участок 1
42.	74:33:0000000:312	Местоположение установлено относительно ориентира, расположенного в границах участка. Почтовый адрес ориентира: Челябинская область, г. Магнитогорск, Орджоникидзевский район.
43.	74:33:0316003:647	Местоположение установлено относительно ориентира, расположенного за пределами участка. Ориентир дом. Участок находится примерно в 1300 м, по направлению на юго-восток от ориентира. Почтовый адрес ориентира: Челябинская обл., г Магнитогорск, в 1300 м по направлению на юго-восток от ориентира-дом 21 по улице Жемчужная, в южной части Орджоникидзевского района
44.	74:33:1354001:3 (ЕЗ 74:33:0000000:52)	Местоположение установлено относительно ориентира, расположенного в границах участка. Ориентир Правобережные очистные сооружения. Почтовый адрес ориентира: Челябинская обл., г Магнитогорск, Орджоникидзевский район

45.	74:33:1354001:8	Местоположение установлено относительно ориентира, расположенного в границах участка. Почтовый адрес ориентира: Челябинская обл., г Магнитогорск, в 4300 м по направлению на юго-восток от ориентира - дом 21 по улице Жемчужная, в Южной части Орджоникидзевского района
46.	74:00:0000000:320	установлено относительно ориентира, расположенного за пределами участка. Ориентир нежилое здание-склад нефтепродуктов. Участок находится примерно в 290 м, по направлению на север от ориентира. Почтовый адрес ориентира: Челябинская область, р-н Еманжелинский, п Красногорский, Промышленный квартал, № 1
47.	74:00:0000000:387	установлено относительно ориентира, расположенного за пределами участка. Ориентир нежилое здание - склад нефтепродуктов. Участок находится примерно в 1050 м, по направлению на юго-запад от ориентира. Почтовый адрес ориентира: Челябинская область, р-н Еманжелинский, рп Красногорский, ул. Промышленный квартал, № 1
48.	74:00:0000000:448	установлено относительно ориентира, расположенного за пределами участка. Ориентир нежилое здание - склад нефтепродуктов. Участок находится примерно в 1000 м, по направлению на юго-запад от ориентира. Почтовый адрес ориентира: Челябинская область, р-н Еманжелинский, рп Красногорский, Промышленный квартал, № 1
49.	74:00:0000000:740	Челябинская область, р-н Еманжелинский, п Зауральский, вдоль автодороги Зауральский - Еманжелинск с северной стороны
50.	74:00:0000000:855	Челябинская область, р-н Еманжелинский, рп Красногорский, Промышленный квартал, № 2А
51.	74:00:0000000:955	установлено относительно ориентира, расположенного за пределами участка. Ориентир п. Увельский. Участок находится примерно в 20 км от ориентира по направлению на север. Почтовый адрес ориентира: Челябинская область, Увельский район, на границе земель бывшего колхоза «им. Куйбышева» и восточнее автодороги Челябинск-Троицк
52.	74:06:0000000:2851	Челябинская обл., р-н Верхнеуральский, п Петропавловский, по улицам Береговая, ХПП
53.	74:06:0405002:115	Челябинская обл., р-н Верхнеуральский, поле №10, на расстоянии 6,0 км северо-восточнее п. Петропавловский

54.	74:06:0405002:120	установлено относительно ориентира, расположенного за пределами участка. Ориентир п. Петропавловский. Участок находится примерно в 6,2 км, по направлению на северо-восток от ориентира. Почтовый адрес ориентира: Челябинская обл., р-н Верхнеуральский
55.	74:06:0405002:123	Челябинская область, р-н Верхнеуральский, поле №10, на расстоянии 5,3 км северо-западнее п. Линевка
56.	74:06:0405002:66	установлено относительно ориентира, расположенного в границах участка. Почтовый адрес ориентира: Челябинская область, р-н Верхнеуральский, п. Петропавловский
57.	74:06:0405002:67	установлено относительно ориентира, расположенного в границах участка. Почтовый адрес ориентира: Челябинская область, р-н Верхнеуральский, п. Петропавловский
58.	74:06:0408017:12	установлено относительно ориентира, расположенного в границах участка. Почтовый адрес ориентира: Челябинская область, р-н Верхнеуральский, п. Петропавловский, ул. Клубная, д. 2
59.	74:06:0410002:147	установлено относительно ориентира, расположенного в границах участка. Почтовый адрес ориентира: Челябинская область, р-н Верхнеуральский, п. Петропавловский
60.	74:06:0410002:2	Челябинская область, р-н Верхнеуральский, п. Этовна
61.	74:06:0801002:278	Челябинская область, р-н Верхнеуральский, поле № 4, на расстоянии 5,5 км Юго-Западнее п. Сухтелинский
62.	74:06:0801002:279	Челябинская область, Верхнеуральский район, поле №4, на расстоянии 5,5 км Юго-Западнее п. Сухтелинский.
63.	74:06:0801002:280	Челябинская область, р-н Верхнеуральский, поле № 4, на расстоянии 5,5 км Юго-Западнее п. Сухтелинский
64.	74:06:0801002:283	установлено относительно ориентира, расположенного за пределами участка. Ориентир п. Сухтелинский. Участок находится примерно в 4,8 км, по направлению на юго-запад от ориентира. Почтовый адрес ориентира: Челябинская область, р-н Верхнеуральский, поле № 4
65.	74:06:0801002:293	Челябинская область, р-н Верхнеуральский, 6,5км на юго-запад от п. Сухтелинский
66.	74:06:0801002:294	Челябинская область, р-н Верхнеуральский, 6,5 км на юго-запад от п. Сухтелинский



67.	74:06:0801002:295	Челябинская область, р-н Верхнеуральский, 6 км на юго-запад от п. Сухтелинский
68.	74:06:0801002:296	Челябинская область, р-н Верхнеуральский, 5 км на юг от п. Сухтелинский
69.	74:07:0000000:3262	Челябинская область, р-н Еткульский, ОАО «Красногорское»
70.	74:07:0000000:3653	Российская Федерация, Челябинская область, Еманжелинский район, город Еманжелинск, п. Борисовка, 80 метров по направлению на запад от жилого дома, расположенного по адресу: Российская Федерация, Челябинская область, Еманжелинский район, город Еманжелинск, п. Борисовка, ул. Тракторная, № 4
71.	74:07:0702001:189	установлено относительно ориентира, расположенного за пределами участка. Ориентир с. Еманжелинка. Участок находится примерно в 4 км, по направлению на юго-запад от ориентира. Почтовый адрес ориентира: Челябинская область, р-н Еткульский, с. Еманжелинка
72.	74:07:0702001:200	установлено относительно ориентира, расположенного за пределами участка. Ориентир с. Еманжелинка. Участок находится примерно в 5.51 км, по направлению на юго-запад от ориентира. Почтовый адрес ориентира: Челябинская область, р-н Еткульский, с. Еманжелинка
73.	74:07:0702001:201	установлено относительно ориентира, расположенного за пределами участка. Ориентир с. Еманжелинка. Участок находится примерно в 5.32 км от ориентира по направлению на юго-запад. Почтовый адрес ориентира: Челябинская область, Еткульский р-н, с. Еманжелинка, примерно в 5.32 км по направлению на юго-запад от с. Еманжелинка
74.	74:07:0702001:204	установлено относительно ориентира, расположенного за пределами участка. Ориентир с. Еманжелинка. Участок находится примерно в 4.5 км от ориентира по направлению на юго-запад. Почтовый адрес ориентира: Челябинская область, Еткульский р-н, с. Еманжелинка, примерно в 4.5 км по направлению на юго-запад от с. Еманжелинка
75.	74:07:0702001:205	установлено относительно ориентира, расположенного за пределами участка. Ориентир с. Еманжелинка. Участок находится примерно в 4.73 км от ориентира по направлению на юго-запад. Почтовый адрес ориентира: Челябинская область, Еткульский р-

		н, с Еманжелинка, примерно в 4.73 км. по направлению на юго-запад от с. Еманжелинка
76.	74:07:0702001:251	Челябинская область, р-н Еткульский, в границах поля № 181 площадью 50,2 га в 6,5 км юго-западнее с. Еманжелинка, в 60 м по направлению на юг от ориентира п. Борисовка
77.	74:07:0702001:264	Челябинская область, р-н Еткульский, примыкает с северо-западной стороны к п. Борисовка
78.	74:07:0702002:284	установлено относительно ориентира, расположенного за пределами участка. Ориентир с. Еманжелинка. Участок находится примерно в 8,5 км, по направлению на юго-запад от ориентира. Почтовый адрес ориентира: Челябинская область, р-н Еткульский
79.	74:07:1601001:1338	установлено относительно ориентира, расположенного за пределами участка. Ориентир земельный участок (поле) № 136 площадью 28,9 га. Участок находится примерно в 1,8 км от ориентира по направлению на северо-восток. Почтовый адрес ориентира: Челябинская область, р-н Еткульский, с Еманжелинка
80.	74:07:1601001:1405	Челябинская область, р-н Еткульский, примерно в 1230 м от ориентира по направлению на север от ориентира п. Сары
81.	74:07:1601001:1863	Челябинская область, Еткульский район, земельный участок расположен восточнее п Сары
82.	74:07:1601001:305 (ЕЗ 74:07:1601001:306)	установлено относительно ориентира, расположенного в границах участка. Почтовый адрес ориентира: Челябинская область, Еткульский р-н
83.	74:07:1601001:707 (ЕЗ 74:07:0000000:159)	установлено относительно ориентира, расположенного в границах участка. Почтовый адрес ориентира: Челябинская область, р-н Еткульский
84.	74:07:1602001:133	установлено относительно ориентира, расположенного за пределами участка. Ориентир село. Участок находится примерно в 250 м, по направлению на юго-восток от ориентира. Почтовый адрес ориентира: Челябинская обл., р-н Еткульский, с Еманжелинка
85.	74:07:1602001:560	Челябинская область, Еткульский район, примерно 800 м на юго-восток от с. Еманжелинка
86.	74:07:1602004:123	установлено относительно ориентира, расположенного за пределами участка. Ориентир с. Еманжелинка. Участок находится примерно в 8,8 км., по направлению на юго-запад от ориентира. Почтовый

		адрес ориентира: Челябинская область, р-н Еткульский
87.	74:07:1602004:145	Челябинская область, р-н Еткульский, ОАО «Красногорское»
88.	74:15:0000000:1279	установлено относительно ориентира, расположенного за пределами участка. Ориентир дом. Участок находится примерно в 0,85 км, по направлению на северо-восток от ориентира. Почтовый адрес ориентира: Челябинская область, р-н Нагайбакский, п. Нагайбакский, ул. Лесная, д 1
89.	74:15:0000000:1434	Челябинская область, р-н Нагайбакский, примерно в 0,8 км. По направлению на восток от п. Придорожный
90.	74:15:0000000:1878	Челябинская обл., Нагайбакский р-н, примерно в 1,0 км по направлению на юг от п. Остроленский
91.	74:15:0000000:279	установлено относительно ориентира, расположенного за пределами участка. Ориентир п. Придорожный. Участок находится примерно в 3 км, по направлению на юго-запад от ориентира. Почтовый адрес ориентира: Челябинская область, р-н Нагайбакский
92.	74:15:0000000:300	установлено относительно ориентира, расположенного в границах участка. Почтовый адрес ориентира: Челябинская область, р-н Нагайбакский, Остроленский
93.	74:15:0205001:397	установлено относительно ориентира, расположенного за пределами участка. Ориентир пос. Остроленский. Участок находится примерно в 2 км, по направлению на юго-восток от ориентира. Почтовый адрес ориентира: Челябинская область, р-н Нагайбакский, п. Остроленский
94.	74:15:0205001:398	установлено относительно ориентира, расположенного за пределами участка. Ориентир пос. Остроленский. Участок находится примерно в 2 км, по направлению на юго-восток от ориентира. Почтовый адрес ориентира: Челябинская область, р-н Нагайбакский, п. Остроленский
95.	74:15:0205001:399	установлено относительно ориентира, расположенного за пределами участка. Ориентир пос. Остроленский. Участок находится примерно в 2 км, по направлению на юго-восток от ориентира. Почтовый адрес ориентира: Челябинская область, р-н Нагайбакский, п. Остроленский
96.	74:15:0205001:400	установлено относительно ориентира, расположенного за пределами участка. Ориентир пос.

		Остроленский. Участок находится примерно в 2 км, по направлению на юго-восток от ориентира. Почтовый адрес ориентира: Челябинская область, р-н Нагайбакский, п. Остроленский
97.	74:15:0205001:401	установлено относительно ориентира, расположенного за пределами участка. Ориентир пос. Остроленский. Участок находится примерно в 2 км, по направлению на юго-восток от ориентира. Почтовый адрес ориентира: Челябинская область, р-н Нагайбакский, п. Остроленский
98.	74:15:0205001:403 (ЕЗ 74:15:0205001:402)	установлено относительно ориентира, расположенного за пределами участка. Ориентир пос. Остроленский. Участок находится примерно в 2 км, по направлению на юго - восток от ориентира. Почтовый адрес ориентира: Челябинская область, р-н Нагайбакский, п. Остроленский
99.	74:15:0205001:411	установлено относительно ориентира, расположенного за пределами участка. Ориентир пос. Остроленский. Участок находится примерно в 2 км, по направлению на юго - восток от ориентира. Почтовый адрес ориентира: Челябинская область, р-н Нагайбакский, п. Остроленский
100.	74:15:0205001:415	установлено относительно ориентира, расположенного за пределами участка. Ориентир п. Остроленский. Участок находится примерно в 1 км, по направлению на восток от ориентира. Почтовый адрес ориентира: Челябинская область, р-н Нагайбакский, п. Остроленский
101.	74:15:0205001:416	установлено относительно ориентира, расположенного за пределами участка. Ориентир п. Остроленский. Участок находится примерно в 1 км, по направлению на восток от ориентира. Почтовый адрес ориентира: Челябинская область, р-н Нагайбакский, п. Остроленский
102.	74:15:0205001:417	установлено относительно ориентира, расположенного за пределами участка. Ориентир п. Остроленский. Участок находится примерно в 1 км, по направлению на восток от ориентира. Почтовый адрес ориентира: Челябинская область, р-н Нагайбакский, п. Остроленский
103.	74:15:0205001:485	установлено относительно ориентира, расположенного за пределами участка. Ориентир п. Остроленский. Участок находится примерно в 1,4 км,

		по направлению на восток от ориентира. Почтовый адрес ориентира: Челябинская обл., р-н Нагайбакский
104.	74:15:0206001:118 (ЕЗ 74:15:0206001:116)	установлено относительно ориентира, расположенного за пределами участка. Ориентир пос. Придорожный. Участок находится примерно в 2 км от ориентира по направлению на юг. Почтовый адрес ориентира: Челябинская область, Нагайбакский р-н, п. Придорожный
105.	74:15:0206001:123 (ЕЗ 74:15:0206001:122)	установлено относительно ориентира, расположенного за пределами участка. Ориентир пос. Придорожный. Участок находится примерно в 2 км, по направлению на юг от ориентира. Почтовый адрес ориентира: Челябинская область, р-н Нагайбакский, п. Придорожный
106.	74:15:0206001:124 (ЕЗ 74:15:0206001:122)	установлено относительно ориентира, расположенного за пределами участка. Ориентир пос. Придорожный. Участок находится примерно в 2 км, по направлению на юг от ориентира. Почтовый адрес ориентира: Челябинская область, р-н Нагайбакский, п. Придорожный
107.	74:15:0206001:126	установлено относительно ориентира, расположенного за пределами участка. Ориентир пос. Придорожный. Участок находится примерно в 4 км, по направлению на юго -запад от ориентира. Почтовый адрес ориентира: Челябинская область, р-н Нагайбакский, п. Придорожный
108.	74:15:0206001:127	установлено относительно ориентира, расположенного за пределами участка. Ориентир пос. Придорожный. Участок находится примерно в 4 км, по направлению на юго -запад от ориентира. Почтовый адрес ориентира: Челябинская область, р-н Нагайбакский, п. Придорожный
109.	74:15:0206001:128	установлено относительно ориентира, расположенного за пределами участка. Ориентир пос. Придорожный. Участок находится примерно в 4 км, по направлению на юго -запад от ориентира. Почтовый адрес ориентира: Челябинская область, р-н Нагайбакский, п. Придорожный
110.	74:15:0206001:150	установлено относительно ориентира, расположенного в границах участка. Почтовый адрес ориентира: Челябинская область, р-н Нагайбакский
111.	74:15:0206001:159	Челябинская область, Нагайбакский район, Остроленский с/с

112.	74:15:0206001:165	установлено относительно ориентира, расположенного за пределами участка. Ориентир п Придорожный. Участок находится примерно в 4,5 км, по направлению на юго-запад от ориентира. Почтовый адрес ориентира: Челябинская область, р-н Нагайбакский
113.	74:15:0206001:167	Челябинская область, р-н Нагайбакский, примерно в 1,5 км. По направлению на юго-запад от п. Придорожный
114.	74:15:0206001:3	установлено относительно ориентира, расположенного за пределами участка. Ориентир п. Придорожный. Участок находится примерно в 4 км от ориентира по направлению на юго-запад. Почтовый адрес ориентира: Челябинская область, Нагайбакский р-н
115.	74:15:0208001:102	установлено относительно ориентира, расположенного за пределами участка. Ориентир п. Придорожный. Участок находится примерно в 2 км, по направлению на север от ориентира. Почтовый адрес ориентира: Челябинская область, р-н Нагайбакский, п. Придорожный
116.	74:15:0208001:111	установлено относительно ориентира, расположенного за пределами участка. Ориентир пос. Придорожный. Участок находится примерно в 2 км, по направлению на северо-восток от ориентира. Почтовый адрес ориентира: Челябинская обл., р-н Нагайбакский
117.	74:15:0208001:112	Челябинская область, р-н Нагайбакский, 147 км + 508 м слева автодороги Южноуральск - Магнитогорск
118.	74:15:0208001:431	Челябинская обл., Нагайбакский р-н, примерно в 1,4 км по направлению на юго-запад от п Остроленский
119.	74:15:0208001:75	установлено относительно ориентира, расположенного за пределами участка. Ориентир пос. Остроленский. Участок находится примерно в 3 км, по направлению на юг от ориентира. Почтовый адрес ориентира: Челябинская область, р-н Нагайбакский, п. Остроленский
120.	74:15:0208001:99	Челябинская обл., р-н Нагайбакский, от крановой площадки в пос. Гумбейский до т.10 расположенной в 430 м южнее котельной пос. Остроленский
121.	74:15:0304001:22	установлено относительно ориентира, расположенного за пределами участка. Ориентир п. Арсинский. Участок находится примерно в 8,4 км, по направлению на северо-восток от ориентира.

		Почтовый адрес ориентира: Челябинская область, р-н Нагайбакский
122.	74:15:0304001:235	установлено относительно ориентира, расположенного за пределами участка. Ориентир пос. Арсинский. Участок находится примерно в 2.2 км, по направлению на северо-восток от ориентира. Почтовый адрес ориентира: Челябинская область, р-н Нагайбакский, п. Арсинский
123.	74:15:0304001:236	установлено относительно ориентира, расположенного за пределами участка. Ориентир п. Арсинский. Участок находится примерно в 3,5 км от ориентира по направлению на северо-восток. Почтовый адрес ориентира: Челябинская область, Нагайбакский р-н, п Арсинский
124.	74:15:0304001:241	установлено относительно ориентира, расположенного за пределами участка. Ориентир пос. Арсинский. Участок находится примерно в 5 км, по направлению на северо-восток от ориентира. Почтовый адрес ориентира: Челябинская область, р-н Нагайбакский, п. Арсинский
125.	74:15:0304001:255	установлено относительно ориентира, расположенного за пределами участка. Ориентир дом №2. Участок находится примерно в 5 км, по направлению на север от ориентира. Почтовый адрес ориентира: Челябинская область, р-н Нагайбакский, п. Арсинский, пер. Центральный
126.	74:15:0304001:256	установлено относительно ориентира, расположенного за пределами участка. Ориентир дом №2. Участок находится примерно в 5 км, по направлению на север от ориентира. Почтовый адрес ориентира: Челябинская область, р-н Нагайбакский, п. Арсинский, пер. Центральный
127.	74:15:0304001:259	установлено относительно ориентира, расположенного за пределами участка. Ориентир п. Арсинский. Участок находится примерно в 5,1 км, по направлению на северо-восток от ориентира. Почтовый адрес ориентира: Челябинская область, р-н Нагайбакский, п. Арсинский
128.	74:15:0304001:260	установлено относительно ориентира, расположенного за пределами участка. Ориентир п. Арсинский. Участок находится примерно в 5 км, по направлению на север от ориентира. Почтовый адрес ориентира: Челябинская область, р-н Нагайбакский, п. Арсинский

129.	74:15:0304001:261	установлено относительно ориентира, расположенного за пределами участка. Ориентир д. № 40. Участок находится примерно в 5,4 км, по направлению на север от ориентира. Почтовый адрес ориентира: Челябинская область, р-н Нагайбакский, п. Калининский, ул. Советская
130.	74:15:0304001:262	установлено относительно ориентира, расположенного за пределами участка. Ориентир п. Арсинский. Участок находится примерно в 4 км, по направлению на север от ориентира. Почтовый адрес ориентира: Челябинская область, р-н Нагайбакский, п. Арсинский
131.	74:15:0304001:264	установлено относительно ориентира, расположенного за пределами участка. Ориентир дом № 2. Участок находится примерно в 8 км, по направлению на северо-восток от ориентира. Почтовый адрес ориентира: Челябинская область, р-н Нагайбакский, п. Арсинский, пер. Центральный
132.	74:15:0304001:267	установлено относительно ориентира, расположенного за пределами участка. Ориентир дом № 2. Участок находится примерно в 7 км, по направлению на север от ориентира. Почтовый адрес ориентира: Челябинская область, р-н Нагайбакский, п. Арсинский, пер. Центральный
133.	74:15:0304001:276	установлено относительно ориентира, расположенного за пределами участка. Ориентир дом № 40. Участок находится примерно в 2,9 км, по направлению на север от ориентира. Почтовый адрес ориентира: Челябинская область, р-н Нагайбакский, п. Калининский, ул. Советская
134.	74:15:0304001:284	установлено относительно ориентира, расположенного за пределами участка. Ориентир пос. Арсинский. Участок находится примерно в 1 км, по направлению на северо-восток от ориентира. Почтовый адрес ориентира: Челябинская область, р-н Нагайбакский, п. Арсинский
135.	74:15:0307001:322	установлено относительно ориентира, расположенного за пределами участка. Ориентир п. Остроленский. Участок находится примерно в 7 км, по направлению на северо-восток от ориентира. Почтовый адрес ориентира: Челябинская область, р-н Нагайбакский
136.	74:15:0307001:367	установлено относительно ориентира, расположенного за пределами участка. Ориентир п.



		Арсинский. Участок находится примерно в 1 км, по направлению на запад от ориентира. Почтовый адрес ориентира: Челябинская область, р-н Нагайбакский, п. Арсинский
137.	74:15:0307001:741	Челябинская область, Нагайбакский р-н, примерно в 1 км на запад от п Арсинский
138.	74:15:0403001:316	установлено относительно ориентира, расположенного за пределами участка. Ориентир пос. Нагайбакский. Участок находится примерно в 2 км, по направлению на северо-восток от ориентира. Почтовый адрес ориентира: Челябинская область, р-н Нагайбакский, п. Нагайбакский
139.	74:15:0403001:318	Челябинская область, р-н Нагайбакский, примерно в 3 км, по направлению на северо - запад от п Нагайбакский
140.	74:15:0403001:329 (ЕЗ 74:15:0403001:328)	установлено относительно ориентира, расположенного за пределами участка. Ориентир пос. Петровский. Участок находится примерно в 1,5 км, по направлению на юго-восток от ориентира. Почтовый адрес ориентира: Челябинская область, р-н Нагайбакский, п. Петровский
141.	74:15:0403001:349	установлено относительно ориентира, расположенного за пределами участка. Ориентир п. Петровский. Участок находится примерно в 1,5 км, по направлению на северо-восток от ориентира. Почтовый адрес ориентира: Челябинская область, р-н Нагайбакский, п. Петровский
142.	74:15:0403001:696	Челябинская область, Нагайбакский район, примерно в 3 км по направлению на северо-запад от п. Нагайбакский
143.	74:15:0403001:700	Челябинская область, р-н Нагайбакский
144.	74:15:0407002:13	установлено относительно ориентира, расположенного в границах участка. Почтовый адрес ориентира: Челябинская область, р-н Нагайбакский, тер. Нагайбакский сельсовет, п. Нагайбакский, ул. Восточная, д. 4
145.	74:15:0407002:26	установлено относительно ориентира, расположенного в границах участка. Почтовый адрес ориентира: Челябинская область, р-н Нагайбакский, п. Нагайбакский, пер. Садовый
146.	74:15:0407002:88	Российская Федерация, Челябинская область, муниципальный район Нагайбакский, сельское поселение Нагайбакское, поселок Нагайбакский, улица Кирпичная, земельный участок 30/1

147.	74:15:0408001:291	Челябинская обл., р-н Нагайбакский, начало трассы - примыкание к существующему съезду автодороги Нагайбакский - Фершампенуаз, конец трассы - площадка ООО «Ситно»
148.	74:15:0408001:619	Челябинская область, Нагайбакский район, примерно в 1,0 км по направлению на юг от п. Нагайбакский
149.	74:15:0408001:620	Челябинская область, Нагайбакский район, примерно в 0,5 км по направлению на восток от п. Нагайбакский
150.	74:15:0408003:1	установлено относительно ориентира, расположенного в границах участка. Почтовый адрес ориентира: Челябинская область, р-н Нагайбакский
151.	74:15:0408003:110	установлено относительно ориентира, расположенного за пределами участка. Ориентир п. Нагайбакский. Участок находится примерно в 2 км, по направлению на юго-запад от ориентира. Почтовый адрес ориентира: Челябинская область, р-н Нагайбакский, п. Нагайбакский
152.	74:15:0408003:2	установлено относительно ориентира, расположенного в границах участка. Почтовый адрес ориентира: Челябинская область, р-н Нагайбакский, п. Нагайбакский
153.	74:15:0408003:291	Местоположение установлено относительно ориентира, расположенного за пределами участка. Ориентир п. Нагайбакский. Участок находится примерно в 2 км, по направлению на юго-запад от ориентира. Почтовый адрес ориентира: Челябинская область, р-н Нагайбакский, п. Нагайбакский
154.	74:15:0408003:292	установлено относительно ориентира, расположенного за пределами участка. Ориентир пос. Нагайбакский. Участок находится примерно в 2 км, по направлению на юго-запад от ориентира. Почтовый адрес ориентира: Челябинская область, р-н Нагайбакский, п. Нагайбакский
155.	74:15:0408003:311	Местоположение установлено относительно ориентира, расположенного за пределами участка. Ориентир п. Нагайбакский. Участок находится примерно в 2,5 км, по направлению на юго-запад от ориентира. Почтовый адрес ориентира: Челябинская обл., р-н Нагайбакский
156.	74:15:0408003:320	Челябинская область, р-н Нагайбакский
157.	74:15:0408003:321	Челябинская область, р-н Нагайбакский, примерно в 0,5 км. По направлению на юго-запад от п. Нагайбакский

158.	74:15:0408003:6	установлено относительно ориентира, расположенного в границах участка. Ориентир п. Нагайбакский. Почтовый адрес ориентира: Челябинская область, Нагайбакский р-н, п Нагайбакский
159.	74:15:0408003:7	установлено относительно ориентира, расположенного за пределами участка. Ориентир п. Нагайбакский. Участок находится примерно в 3 км, по направлению на юго-запад от ориентира. Почтовый адрес ориентира: Челябинская обл., р-н Нагайбакский
160.	74:19:0000000:2837	установлено относительно ориентира, расположенного в границах участка. Почтовый адрес ориентира: Челябинская область, р-н Коркинский, г. Коркино, д. Дубровка
161.	74:19:0000000:835	установлено относительно ориентира, расположенного за пределами участка. Ориентир с. Вознесенка. Участок находится примерно в 3,40 км, по направлению на юго-восток от ориентира. Почтовый адрес ориентира: Челябинская область, р-н Сосновский
162.	74:19:0000000:940	установлено относительно ориентира, расположенного в границах участка. Почтовый адрес ориентира: Челябинская область, р-н Сосновский
163.	74:19:2101002:147	установлено относительно ориентира, расположенного за пределами участка. Ориентир с. Вознесенка. Участок находится примерно в 1,40 км, по направлению на северо-восток от ориентира. Почтовый адрес ориентира: Челябинская область, р-н Сосновский
164.	74:19:2101002:148	установлено относительно ориентира, расположенного за пределами участка. Ориентир с. Вознесенка. Участок находится примерно в 1,40 км, по направлению на восток от ориентира. Почтовый адрес ориентира: Челябинская область, р-н Сосновский
165.	74:19:2101002:150	установлено относительно ориентира, расположенного за пределами участка. Ориентир с. Вознесенка. Участок находится примерно в 2,00 км, по направлению на юго-восток от ориентира. Почтовый адрес ориентира: Челябинская область, р-н Сосновский
166.	74:19:2101002:160	установлено относительно ориентира, расположенного за пределами участка. Ориентир п. Полевой. Участок находится примерно в 850 м, по

		направлению на юго-восток от ориентира. Почтовый адрес ориентира: Челябинская область, р-н Сосновский
167.	74:19:2101002:49	Челябинская обл., р-н Сосновский, ПСХ «Полевой»
168.	74:19:2101002:6	Российская Федерация, Челябинская область, Сосновский муниципальный район, сельское поселение Вознесенское, с. Вознесенка, ул. Березовая роща, уч. 1
169.	74:19:2101002:627	Челябинская обл., р-н Сосновский, с Вознесенка, ул. Березовая Роща, уч № 26
170.	74:19:2101002:640	Челябинская обл., р-н Сосновский, п Полевой, ул. Центральная, участок № 47-7
171.	74:19:2101002:658	Челябинская область, Сосновский район, село Вознесенка, участок № 19
172.	74:19:2101002:691	Челябинская обл., р-н Сосновский, п Полевой, ул. Центральная, участок № 6а
173.	74:19:2101002:692	Челябинская обл., р-н Сосновский, п Полевой, ул. Центральная, № 47-16
174.	74:19:2101002:713	Челябинская обл., р-н Сосновский, с Вознесенка, участок № 10
175.	74:19:2101002:718	Челябинская область, Сосновский район, село Вознесенка, участок № 11
176.	74:19:2101002:728	Челябинская обл., р-н Сосновский, с Вознесенка, уч 13
177.	74:19:2101002:732	Челябинская обл., р-н Сосновский, с Вознесенка, уч 12
178.	74:19:2101002:734	Челябинская обл., р-н Сосновский, с Вознесенка, уч 16
179.	74:19:2101002:737	Челябинская обл., р-н Сосновский, с Вознесенка, участок № 15
180.	74:19:2101002:738	Челябинская обл., р-н Сосновский, с Вознесенка, участок № 14
181.	74:19:2101002:804	Челябинская область, р-н Сосновский, 400 метров восточнее села Вознесенка
182.	74:19:2101002:849	Челябинская область, р-н Сосновский, с. Вознесенка, ул. Березовая Роща, участок № 1-а
183.	74:19:2101002:850	Челябинская область, р-н Сосновский, с. Вознесенка, ул. Березовая Роща, участок № 1-а
184.	74:19:2101002:957	Челябинская область, р-н Сосновский
185.	74:19:2101003:266	установлено относительно ориентира, расположенного за пределами участка. Ориентир с. Вознесенка. Участок находится примерно в 3500 м, по направлению на север от ориентира. Почтовый адрес ориентира: Челябинская область, р-н Сосновский

186.	74:19:2102001:53	установлено относительно ориентира, расположенного в границах участка. Почтовый адрес ориентира: Челябинская область, р-н Коркинский, г Коркино, от ст. Дубровка до ст. Коркино
187.	74:19:2102001:573	Челябинская область, установлено относительно ориентира, расположенного за пределами участка. Ориентир д. Дубровка. Участок находится примерно в 3200 м от ориентира по направлению на юго-запад. Почтовый адрес ориентира: Челябинская область, р-н Коркинский, г. Коркино
188.	74:19:2102001:574	Челябинская область, установлено относительно ориентира, расположенного за пределами участка. Ориентир д. Дубровка. Участок находится примерно в 3200 м от ориентира по направлению на юго-запад. Почтовый адрес ориентира: Челябинская область, р-н Коркинский, г. Коркино
189.	74:19:2102001:65	установлено относительно ориентира, расположенного за пределами участка. Ориентир д. Дубровка. Участок находится примерно в 3200 м, по направлению на юго-запад от ориентира. Почтовый адрес ориентира: Челябинская область, р-н Коркинский, г Коркино
190.	74:19:2102001:71	установлено относительно ориентира, расположенного за пределами участка. Ориентир д. Дубровка. Участок находится примерно в 1250 м, по направлению на юго-восток от ориентира. Почтовый адрес ориентира: Челябинская область, р-н Коркинский, г. Коркино
191.	74:19:2102001:72	установлено относительно ориентира, расположенного за пределами участка. Ориентир д. Дубровка. Участок находится примерно в 3320 м, по направлению на юго-запад от ориентира. Почтовый адрес ориентира: Челябинская область, р-н Сосновский
192.	74:19:2102003:19	установлено относительно ориентира, расположенного за пределами участка. Ориентир д. Дубровка. Участок находится примерно в 0,94 км, по направлению на северо-восток от ориентира. Почтовый адрес ориентира: Челябинская область, р-н Коркинский, г. Коркино
193.	74:19:2102004:12	установлено относительно ориентира, расположенного в границах участка. Почтовый адрес ориентира: Челябинская область, р-н Сосновский, д. Глинка

194.	74:19:2102004:9	установлено относительно ориентира, расположенного за пределами участка. Ориентир с. Вознесенка. Участок находится примерно в 2,70 км, по направлению на юго-восток от ориентира. Почтовый адрес ориентира: Челябинская область, р-н Сосновский
195.	74:19:2103004:27	Челябинская область, город Коркино, в 3,49 км по направлению на восток от поселка Саксан, остановочного пункта
196.	74:19:2103004:47	установлено относительно ориентира, расположенного за пределами участка. Ориентир д. Томино. Участок находится примерно в 3559 м, по направлению на юго-восток от ориентира. Почтовый адрес ориентира: Челябинская область, р-н Сосновский
197.	74:19:2103004:48	установлено относительно ориентира, расположенного за пределами участка. Ориентир д. Томино. Участок находится примерно в 4692 м от ориентира по направлению на юго-восток. Почтовый адрес ориентира: Челябинская область, Сосновский р-н
198.	74:20:0000000:1301	Челябинская область, р-н Троицкий, 3,96 км на запад от с. Клястицкое
199.	74:20:0000000:1302	Челябинская область, р-н Троицкий, 3,58 км на запад от с. Клястицкое
200.	74:20:0000000:1313	установлено относительно ориентира, расположенного за пределами участка. Ориентир село. Участок находится примерно в 2,43 км, по направлению на запад от ориентира. Почтовый адрес ориентира: Челябинская область, р-н Троицкий, с Клястицкое
201.	74:20:0000000:1319	Челябинская область, р-н Троицкий, 2,86 км на запад от с. Клястицкое
202.	74:20:0000000:1325	Челябинская область, р-н Троицкий, 2,32 км на юго-запад от с. Клястицкое
203.	74:20:0000000:1360	Челябинская область, р-н Троицкий, 2,0 км на юго-восток от пос. Новый Мир
204.	74:20:0000000:1366	Челябинская область, р-н Троицкий, 3,55 км на юго-восток от пос. Новый Мир
205.	74:20:0000000:1390	Челябинская область, р-н Троицкий, 1,72 км на юго-запад от п Карабаново
206.	74:20:0000000:1404	Челябинская область, р-н Троицкий
207.	74:20:0000000:1405	Челябинская область, р-н Троицкий
208.	74:20:0000000:1406	Челябинская область, р-н Троицкий

209.	74:20:0000000:1407	Челябинская область, р-н Троицкий
210.	74:20:0000000:1408	Челябинская область, р-н Троицкий
211.	74:20:0000000:1409	Челябинская область, р-н Троицкий
212.	74:20:0000000:1460	местоположение: установлено относительно ориентира, расположенного за пределами участка. Ориентир с. Клястицкое. Участок находится примерно в 0,5км от ориентира по направлению на северо-восток. Почтовый адрес ориентира: Челябинская область, Троицкий р-н, с. Клястицкое
213.	74:20:0000000:1461	местоположение: установлено относительно ориентира, расположенного за пределами участка. Ориентир с. Клястицкое. Участок находится примерно в 0,5 км от ориентира по направлению на северо-восток. Почтовый адрес ориентира: Челябинская область, Троицкий р-н, с. Клястицкое
214.	74:20:0000000:1462	местоположение: установлено относительно ориентира, расположенного за пределами участка. Ориентир с. Клястицкое. Участок находится примерно в 0,5 км от ориентира по направлению на северо-восток. Почтовый адрес ориентира: Челябинская область, Троицкий р-н, с. Клястицкое
215.	74:20:0000000:1475	Российская Федерация, Челябинская область, муниципальный район Троицкий, сельское поселение Кособродское, поселок Черноречье, земельный участок 5
216.	74:20:0000000:1572	Российская Федерация, Челябинская область, Троицкий р-н
217.	74:20:0000000:175	установлено относительно ориентира, расположенного за пределами участка. Ориентир п. Родники. Участок находится примерно в 15 км, по направлению на юго-запад от ориентира. Почтовый адрес ориентира: Челябинская область, р-н Троицкий
218.	74:20:0000000:1986	Российская Федерация, Челябинская область, район Троицкий, село Клястицкое, участок находится примерно в 3,62 км, по направлению на северо-запад от ориентира
219.	74:20:0000000:296	установлено относительно ориентира, расположенного за пределами участка. Ориентир с. Карсы. Участок находится примерно в 1,9 км от ориентира по направлению на север. Почтовый адрес ориентира: Челябинская область, Троицкий р-н
220.	74:20:0000000:297	установлено относительно ориентира, расположенного за пределами участка. Ориентир с. Карсы. Участок находится примерно в 0,9 км от

		ориентира по направлению на север. Почтовый адрес ориентира: Челябинская область, Троицкий р-н
221.	74:20:0000000:508	установлено относительно ориентира, расположенного за пределами участка. Ориентир с. Клястицкое. Участок находится примерно в 2,01 км, по направлению на юго-запад от ориентира. Почтовый адрес ориентира: Челябинская область, р-н Троицкий
222.	74:20:0000000:509	установлено относительно ориентира, расположенного за пределами участка. Ориентир с. Клястицкое. Участок находится примерно в 2,09 км, по направлению на юго-запад от ориентира. Почтовый адрес ориентира: Челябинская область, р-н Троицкий
223.	74:20:0000000:733	Российская Федерация, Челябинская область, муниципальный район Троицкий, сельское поселение Нижнесанарское, село Нижняя Санарка, земельный участок 14
224.	74:20:0000000:755	Российская Федерация, Челябинская область, муниципальный район Троицкий, сельское поселение Нижнесанарское, село Нижняя Санарка, земельный участок 15
225.	74:20:0000000:759	Российская Федерация, Челябинская область, муниципальный район Троицкий, сельское поселение Кособродское, поселок Черноречье, земельный участок 12
226.	74:20:0000000:763	Российская Федерация, Челябинская область, муниципальный район Троицкий, сельское поселение Нижнесанарское, село Нижняя Санарка, земельный участок 16
227.	74:20:0000000:796	Челябинская обл, Троицкий муниципальный район
228.	74:20:0000000:958	установлено относительно ориентира, расположенного за пределами участка. Ориентир с. Карсы. Участок находится примерно в 1 км от ориентира по направлению на северо-восток. Почтовый адрес ориентира: Челябинская область, р-н Троицкий
229.	74:20:0102001:17	установлено относительно ориентира, расположенного в границах участка. Почтовый адрес ориентира: Челябинская область, р-н Пластовский, с. Степное
230.	74:20:0301002:21	Челябинская область, р-н Троицкий, 3,14 км на северо-запад от пос. Черноречье
231.	74:20:0301003:382	Российская Федерация, Челябинская область, Троицкий р-н



232.	74:20:0301003:64	Российская Федерация, Челябинская область, муниципальный район Троицкий, сельское поселение Кособродское, поселок Черноречье, земельный участок 69
233.	74:20:0301003:68	Челябинская область, р-н Троицкий
234.	74:20:0304001:10	установлено относительно ориентира, расположенного за пределами участка. Ориентир п. Стрелецк. Участок находится примерно в 0,5км, по направлению на северо-запад от ориентира. Почтовый адрес ориентира: Челябинская область, р-н Троицкий
235.	74:20:0304001:11	Местоположение установлено относительно ориентира, расположенного за пределами участка. Ориентир п. Стрелецк. Участок находится примерно в 1500 м, по направлению на запад от ориентира. Почтовый адрес ориентира: Челябинская область, р-н Троицкий
236.	74:20:0304001:12	установлено относительно ориентира, расположенного за пределами участка. Ориентир п. Стрелецк. Участок находится примерно в 5400 м, по направлению на северо-запад от ориентира. Почтовый адрес ориентира: Челябинская область, р-н Троицкий
237.	74:20:0304001:13	Местоположение установлено относительно ориентира, расположенного за пределами участка. Ориентир п. Стрелецк. Участок находится примерно в 2650 м, по направлению на северо-запад от ориентира. Почтовый адрес ориентира: Челябинская область, р-н Троицкий
238.	74:20:0409002:12 (ЕЗ 74:20:0000000:224)	установлено относительно ориентира, расположенного за пределами участка. Ориентир п. Целинный. Участок находится примерно в 8,0, по направлению на юго-запад от ориентира. Почтовый адрес ориентира: Челябинская область, р-н Троицкий
239.	74:20:0409002:14	установлено относительно ориентира, расположенного за пределами участка. Ориентир с. Подгорное. Участок находится примерно в 5700 м, по направлению на северо-запад от ориентира. Почтовый адрес ориентира: Челябинская область, р-н Троицкий
240.	74:20:0409002:16	установлено относительно ориентира, расположенного за пределами участка. Ориентир с. Подгорное. Участок находится примерно в 4000 м, по направлению на северо-запад от ориентира. Почтовый адрес ориентира: Челябинская область, р-н Троицкий

241.	74:20:0409002:17	установлено относительно ориентира, расположенного в границах участка. Почтовый адрес ориентира: Челябинская область, р-н Троицкий
242.	74:20:0409003:51	Местоположение установлено относительно ориентира, расположенного за пределами участка. Ориентир с. Подгорное. Участок находится примерно в 4300 м, по направлению на север от ориентира. Почтовый адрес ориентира: Челябинская область, р-н Троицкий.
243.	74:20:0409003:53	установлено относительно ориентира, расположенного за пределами участка. Ориентир пос. Целинный. Участок находится примерно в 3,13 км, по направлению на юго-запад от ориентира. Почтовый адрес ориентира: Челябинская область, р-н Троицкий
244.	74:20:0409003:54	Местоположение установлено относительно ориентира, расположенного за пределами участка. Ориентир п. Каменка. Участок находится примерно в 3,37 км, по направлению на северо-запад от ориентира. Почтовый адрес ориентира: Челябинская область, р-н Троицкий
245.	74:20:0901001:23	установлено относительно ориентира, расположенного за пределами участка. Ориентир п. Осиповка. Участок находится примерно в 2,0 км., по направлению на запад от ориентира. Почтовый адрес ориентира: Челябинская область, р-н Троицкий
246.	74:20:0901001:26	установлено относительно ориентира, расположенного за пределами участка. Ориентир п. Осиповка. Участок находится примерно в 0,3км, по направлению на север от ориентира. Почтовый адрес ориентира: Челябинская область, р-н Троицкий
247.	74:20:0901001:30	Челябинская область, р-н Троицкий, в 0,3 км по направлению на север от ориентира п. Осиповка, расположенного за пределами участка
248.	74:20:0903001:157	установлено относительно ориентира, расположенного за пределами участка. Ориентир с. Нижняя Санарка. Участок находится примерно в 6 км, по направлению на северо-запад от ориентира. Почтовый адрес ориентира: Челябинская обл., р-н Троицкий
249.	74:20:0903001:159	установлено относительно ориентира, расположенного за пределами участка. Ориентир с. Нижняя Санарка. Участок находится примерно в 4,6 км, по направлению на северо-запад от ориентира.

		Почтовый адрес ориентира: Челябинская обл., р-н Троицкий
250.	74:20:0903001:211	установлено относительно ориентира, расположенного за пределами участка. Ориентир с. Нижняя Санарка. Участок находится примерно в 4000 м, по направлению на запад от ориентира. Почтовый адрес ориентира: Челябинская область, р-н Троицкий
251.	74:20:0903001:212	установлено относительно ориентира, расположенного за пределами участка. Ориентир с. Нижняя Санарка. Участок находится примерно в 3000 м, по направлению на юго-запад от ориентира. Почтовый адрес ориентира: Челябинская область, р-н Троицкий
252.	74:20:0903001:245	установлено относительно ориентира, расположенного за пределами участка. Ориентир с. Нижняя Санарка. Участок находится примерно в 1,27 км, по направлению на запад от ориентира. Почтовый адрес ориентира: Челябинская область, р-н Троицкий
253.	74:20:0903001:246	установлено относительно ориентира, расположенного за пределами участка. Ориентир с. Нижняя Санарка. Участок находится примерно в 4,25 км, по направлению на запад от ориентира. Почтовый адрес ориентира: Челябинская область, р-н Троицкий
254.	74:20:0903001:248	Челябинская область, р-н Троицкий, 4,56 км на запад от с. Нижняя Санарка
255.	74:20:0903001:249	Челябинская область, р-н Троицкий, 6,54 км на запад от с. Нижняя Санарка
256.	74:20:0904001:1453	установлено относительно ориентира, расположенного в границах участка. Почтовый адрес ориентира: Челябинская область, р-н Троицкий, линия электропередач 10 кВ Победа от Скалистой
257.	74:20:0904001:2012	Челябинская область, Троицкий район, пос. Уразаевский
258.	74:20:0904001:654	установлено относительно ориентира, расположенного за пределами участка. Ориентир от ГРПШ до заглушек по ул. Степная, ул. Крестьянская, ул. Старая, ул. Кособродская, ул. Молодёжная, ул. Гагарина, до ввода в жилые дома №28, №30, №32, №33, №34, №35, №36, №38, №40, №46 по ул. Больничная. Участок находится примерно в 748 м, по направлению на северо-запад от ориентира. Почтовый адрес ориентира: Челябинская область, р-н Троицкий, с. Нижняя Санарка
259.	74:20:0905002:30	Челябинская область, р-н Троицкий

260.	74:20:0905002:32	Челябинская область, р-н Троицкий
261.	74:20:0905002:54	установлено относительно ориентира, расположенного за пределами участка. Ориентир село. Участок находится примерно в 0,1 км, по направлению на север от ориентира. Почтовый адрес ориентира: Челябинская область, Троицкий район, с. Нижняя Санарка
262.	74:20:0905002:57	установлено относительно ориентира, расположенного за пределами участка. Ориентир поселок. Участок находится примерно в 3,22 км, по направлению на север от ориентира. Почтовый адрес ориентира: Челябинская обл., р-н Троицкий, п. Чкалова
263.	74:20:0905002:63	установлено относительно ориентира, расположенного за пределами участка. Ориентир село. Участок находится примерно в 2,8 км, по направлению на северо-восток от ориентира. Почтовый адрес ориентира: Челябинская область, р-н Троицкий, с. Нижняя Санарка
264.	74:20:0905002:66	Челябинская область, р-н Троицкий, в 6,5 км на северо-восток от с. Нижняя Санарка
265.	74:20:0905002:87	Челябинская область, р-н Троицкий
266.	74:20:1203001:12	Челябинская область, р-н Троицкий
267.	74:20:1203002:25 (ЕЗ 74:20:0000000:217)	установлено относительно ориентира, расположенного за пределами участка. Ориентир с. Карсы. Участок находится примерно в 0 км, по направлению на вокруг от ориентира. Почтовый адрес ориентира: Челябинская область, р-н Троицкий
268.	74:20:1301004:13	установлено относительно ориентира, расположенного за пределами участка. Ориентир п. Новый Мир. Участок находится примерно в 2,6 км, по направлению на юг от ориентира. Почтовый адрес ориентира: Челябинская область, р-н Троицкий
269.	74:20:1301004:27	установлено относительно ориентира, расположенного за пределами участка. Ориентир п. Новый Мир. Участок находится примерно в 2,0 км, по направлению на юг от ориентира. Почтовый адрес ориентира: Челябинская область, р-н Троицкий
270.	74:20:1301004:58	установлено относительно ориентира, расположенного за пределами участка. Ориентир п. Плодовый. Участок находится примерно в 4,6, по направлению на северо-запад от ориентира. Почтовый адрес ориентира: Челябинская область, Троицкий район, п. Плодовый

271.	74:20:1301004:81	Челябинская область, р-н Троицкий
272.	74:20:1303001:628	Челябинская область, р-н Троицкий, п. Новый Мир
273.	74:20:1503001:17	установлено относительно ориентира, расположенного за пределами участка. Ориентир п. Карабаново. Участок находится примерно в 0 км, по направлению на юг от ориентира. Почтовый адрес ориентира: Челябинская область, р-н Троицкий, п. Карабаново
274.	74:20:1503001:416	Челябинская область, Троицкий район, 3,34 км на юго-запад от пос. Карабаново
275.	74:20:1503001:83 (ЕЗ 74:20:1503001:81)	установлено относительно ориентира, расположенного за пределами участка. Ориентир п. Карабаново. Участок находится примерно в 4,7 км, по направлению на юго-восток от ориентира. Почтовый адрес ориентира: Челябинская область, р-н Троицкий
276.	74:20:1503001:84 (ЕЗ 74:20:1503001:81)	установлено относительно ориентира, расположенного за пределами участка. Ориентир п. Карабаново. Участок находится примерно в 4,7 км, по направлению на юго-восток от ориентира. Почтовый адрес ориентира: Челябинская область, р-н Троицкий
277.	74:20:1508002:101 (ЕЗ 74:20:0000000:219)	установлено относительно ориентира, расположенного за пределами участка. Ориентир п. Ясные Поляны. Участок находится примерно в 6,5 км от ориентира по направлению на восток. Почтовый адрес ориентира: Челябинская область, Троицкий р-н
278.	74:20:1508002:102 (ЕЗ 74:20:0000000:220)	установлено относительно ориентира, расположенного за пределами участка. Ориентир п. Ясные Поляны. Участок находится примерно в 4,9 км, по направлению на северо-восток от ориентира. Почтовый адрес ориентира: Челябинская область, р-н Троицкий
279.	74:20:1508002:104 (ЕЗ 74:20:0000000:231)	Челябинская область, р-н Троицкий
280.	74:20:1508002:425	Челябинская область, Троицкий район, 1,5 км на восток от п. Ясные Поляны
281.	74:20:1601001:97	установлено относительно ориентира, расположенного за пределами участка. Ориентир село. Участок находится примерно в 2,23 км, по направлению на юго-запад от ориентира. Почтовый адрес ориентира: Челябинская область, р-н Троицкий, с. Клястицкое

282.	74:20:1603001:204 (ЕЗ 74:20:0000000:216)	установлено относительно ориентира, расположенного за пределами участка. Ориентир с. Клястицкое. Участок находится примерно в 0,5 км, по направлению на северо-восток от ориентира. Почтовый адрес ориентира: Челябинская область, р-н Троицкий, с. Клястицкое
283.	74:20:1603001:214 (ЕЗ 74:20:0000000:216)	установлено относительно ориентира, расположенного за пределами участка. Ориентир с. Клястицкое. Участок находится примерно в 0,5 км, по направлению на северо-восток от ориентира. Почтовый адрес ориентира: Челябинская область, р-н Троицкий, с. Клястицкое
284.	74:20:1603001:233	установлено относительно ориентира, расположенного за пределами участка. Ориентир село. Участок находится примерно в 1,58 км, по направлению на север от ориентира. Почтовый адрес ориентира: Челябинская обл., р-н Троицкий, с. Клястицкое
285.	74:20:1603001:572	Челябинский район, Троицкий район, с. Клястицкое
286.	74:20:1603001:578	Российская Федерация, Челябинская область, район Троицкий, село Клястицкое, участок находится примерно в 3,62 км, по направлению на северо-запад от ориентира
287.	74:20:1603001:579	Российская Федерация, Челябинская область, район Троицкий, село Клястицкое, участок находится примерно в 3,62 км, по направлению на северо-запад от ориентира
288.	74:20:1603001:582	Челябинская область, р-н Троицкий
289.	74:21:0000000:2481	Челябинская область, р-н Увельский, с/п Половинское, с. Половинка
290.	74:21:0000000:2511	Челябинская обл, в границах Увельского муниципального района, вдоль автомобильной дороги: М-36 "Челябинск - Троицк"
291.	74:21:0000000:2518	Челябинская обл., р-н Увельский, вдоль автомобильной дороги: М-36 «Челябинск-Троицк»
292.	74:21:0000000:3684	Челябинская область, Увельский район, с Половинка, примерно в 5 м по направлению на юг от ориентира, расположенного за пределами участка
293.	74:21:0111005:1	установлено относительно ориентира, расположенного за пределами участка. Ориентир с. Кичигино. Участок находится примерно в 2.8 км, по направлению на юго-восток от ориентира. Почтовый адрес ориентира: Челябинская область, р-н Увельский,

		примерно в 2.8 км, по направлению на юго-восток от с. Кичигино
294.	74:21:0111005:10	установлено относительно ориентира, расположенного за пределами участка. Ориентир ст. Формачево. Участок находится примерно в 5 км, по направлению на юг от ориентира. Почтовый адрес ориентира: Челябинская область, р-н Увельский
295.	74:21:0111005:22	установлено относительно ориентира, расположенного за пределами участка. Ориентир ст. Формачево. Участок находится примерно в 1.7 км, по направлению на юг от ориентира. Почтовый адрес ориентира: Челябинская область, р-н Увельский, ст. Формачево
296.	74:21:0111005:23	установлено относительно ориентира, расположенного за пределами участка. Ориентир поселок. Участок находится примерно в 1 км, по направлению на север от ориентира. Почтовый адрес ориентира: Челябинская область, р-н Увельский, п. Увельский
297.	74:21:0111005:4	установлено относительно ориентира, расположенного в границах участка. Ориентир на бывших землях к-з Рассвет. Почтовый адрес ориентира: Челябинская область, Увельский р-н
298.	74:21:0111005:7	установлено относительно ориентира, расположенного за пределами участка. Ориентир с. Кичигино. Участок находится примерно в 4 км, по направлению на юго-восток от ориентира. Почтовый адрес ориентира: Челябинская область, р-н Увельский, с. Кичигино
299.	74:21:0111005:8	Местоположение установлено относительно ориентира, расположенного в границах участка. Ориентир к-з «Рассвет». Почтовый адрес ориентира: Челябинская область, р-н Увельский
300.	74:21:0111005:9	установлено относительно ориентира, расположенного за пределами участка. Ориентир с. Кичигино. Участок находится примерно в 3,5 км, по направлению на юго-восток от ориентира. Почтовый адрес ориентира: Челябинская область, р-н Увельский, с. Кичигино
301.	74:21:0201001:3 (ЕЗ 74:21:0000000:192)	установлено относительно ориентира, расположенного за пределами участка. Ориентир п. Увельский. Участок находится примерно в 20 км, по направлению на север от ориентира. Почтовый адрес ориентира: Челябинская область, р-н Увельский

302.	74:21:0201001:39	установлено относительно ориентира, расположенного за пределами участка. Ориентир индивидуальный жилой дом. Участок находится примерно в 9 км от ориентира по направлению на юг. Почтовый адрес ориентира: Челябинская область, р-н Увельский, п Синий Бор, ул. им И.В. Савельева, д. 12
303.	74:21:0201001:4 (ЕЗ 74:21:0000000:192)	установлено относительно ориентира, расположенного за пределами участка. Ориентир п. Увельский. Участок находится примерно в 20 км., по направлению на север от ориентира. Почтовый адрес ориентира: Челябинская область, р-н Увельский
304.	74:21:0201001:8 (ЕЗ 74:21:0000000:192)	установлено относительно ориентира, расположенного за пределами участка. Ориентир п. Увельский. Участок находится примерно в 20 км., по направлению на север от ориентира. Почтовый адрес ориентира: Челябинская область, р-н Увельский
305.	74:21:0201003:12 (ЕЗ 74:21:0000000:192)	установлено относительно ориентира, расположенного за пределами участка. Ориентир п. Увельский. Участок находится примерно в 20 км, по направлению на север от ориентира. Почтовый адрес ориентира: Челябинская область, р-н Увельский
306.	74:21:0201003:381	Челябинская область, Увельский район, примерно в 900 м по направлению на север от п. Синий Бор
307.	74:21:0201003:382	Челябинская область, Увельский район, примерно в 900 м по направлению на север от п Синий Бор
308.	74:21:0201003:384	Челябинская область, Увельский район, примерно в 900 м по направлению на север от п Синий Бор
309.	74:21:0201003:386	Челябинская область, Увельский район, примерно в 900 м по направлению на север от п Синий Бор
310.	74:21:0201003:388	Челябинская область, р-н Увельский, п Синий Бор
311.	74:21:0201003:52	установлено относительно ориентира, расположенного за пределами участка. Ориентир п. Синий Бор, вдоль автодороги Челябинск-Троицк (74-75 км). Участок находится примерно в 2-3 км, по направлению на северо-запад от ориентира. Почтовый адрес ориентира: Челябинская область, р-н Увельский
312.	74:21:0201003:53	установлено относительно ориентира, расположенного за пределами участка. Ориентир п. Синий Бор, вдоль автодороги Челябинск-Троицк (68-71 км). Участок находится примерно в 4-6 км, по направлению на северо-запад от ориентира. Почтовый адрес ориентира: Челябинская область, р-н Увельский
313.	74:21:0201003:57	установлено относительно ориентира, расположенного за пределами участка. Ориентир п.



		Синий Бор, вдоль автодороги Челябинск-Троицк (72-73 км.). Участок находится примерно в 3-5 км, по направлению на северо-запад от ориентира. Почтовый адрес ориентира: Челябинская область, р-н Увельский
314.	74:21:0201003:58	установлено относительно ориентира, расположенного за пределами участка. Ориентир п. Синий Бор, вдоль автодороги Челябинск-Троицк (72-73 км). Участок находится примерно в 3-5 км, по направлению на северо-запад от ориентира. Почтовый адрес ориентира: Челябинская область, р-н Увельский
315.	74:21:0201003:62	установлено относительно ориентира, расположенного за пределами участка. Ориентир п. Увельский. Участок находится примерно в 20 км, по направлению на север от ориентира. Почтовый адрес ориентира: Челябинская область, р-н Увельский
316.	74:21:0201003:67	установлено относительно ориентира, расположенного за пределами участка. Ориентир поселок. Участок находится примерно в 1300 м, по направлению на север от ориентира. Почтовый адрес ориентира: Челябинская область, р-н Увельский, п. Синий Бор
317.	74:21:0206001:17	установлено относительно ориентира, расположенного за пределами участка. Ориентир пассажирское здание. Участок находится примерно в 300 м, по направлению на северо-восток от ориентира. Почтовый адрес ориентира: Челябинская область, р-н Увельский, ст. Формачево
318.	74:21:0207003:116	Челябинская обл, р-н Увельский, п Синий Бор, ул Западная, д №2
319.	74:21:0207003:137	установлено относительно ориентира, расположенного за пределами участка. Ориентир поселок. Участок находится примерно в 600 м от ориентира по направлению на северо-запад. Почтовый адрес ориентира: Челябинская область, р-н Увельский, п. Синий Бор
320.	74:21:0207003:138	установлено относительно ориентира, расположенного за пределами участка. Ориентир п. Синий Бор. Участок находится примерно в 2,8 км, по направлению на юг от ориентира. Почтовый адрес ориентира: Челябинская область, р-н Увельский
321.	74:21:0207003:7 (ЕЗ 74:21:0000000:2)	Местоположение установлено относительно ориентира, расположенного в границах участка. Ориентир Увельский район Челябинской области

		пересекает район с севера на юг. Почтовый адрес ориентира: Челябинская область, р-н Увельский
322.	74:21:0207003:82	установлено относительно ориентира, расположенного в границах участка. Почтовый адрес ориентира: Челябинская область, р-н Увельский
323.	74:21:0302001:31	установлено относительно ориентира, расположенного за пределами участка. Ориентир село. Участок находится примерно в 200 м от ориентира по направлению на восток. Почтовый адрес ориентира: Челябинская обл., р-н Увельский, с. Половинка
324.	74:21:0303001:155	установлено относительно ориентира, расположенного за пределами участка. Ориентир д. Водопойка. Участок находится примерно в 2860 м от ориентира по направлению на северо-восток. Почтовый адрес ориентира: Челябинская обл., р-н Увельский
325.	74:21:0305003:115	установлено относительно ориентира, расположенного за пределами участка. Ориентир с. Половинка. Участок находится примерно в 2,6 км, по направлению на северо-запад от ориентира. Почтовый адрес ориентира: Челябинская область, р-н Увельский
326.	74:21:0305003:117 (ЕЗ 74:21:0305003:118)	установлено относительно ориентира, расположенного за пределами участка. Ориентир д. Водопойка. Участок находится примерно в 1,0 км, по направлению на восток от ориентира. Почтовый адрес ориентира: Челябинская область, р-н Увельский
327.	74:21:0305003:124	установлено относительно ориентира, расположенного за пределами участка. Ориентир с. Половинка. Участок находится примерно в 3,3 км, по направлению на северо-запад от ориентира. Почтовый адрес ориентира: Челябинская область, р-н Увельский
328.	74:21:0305003:134	установлено относительно ориентира, расположенного за пределами участка. Ориентир деревня. Участок находится примерно в 2 км, по направлению на северо-восток от ориентира. Почтовый адрес ориентира: Челябинская область, р-н Увельский, д. Водопойка
329.	74:21:0305003:135	установлено относительно ориентира, расположенного за пределами участка. Ориентир деревня. Участок находится примерно в 3,7 км, по направлению на юго-восток от ориентира. Почтовый адрес ориентира: Челябинская область, р-н Увельский, д. Водопойка

330.	74:21:0305003:140	Челябинская область, р-н Увельский, примерно в 3,7 км на юго-восток от д. Водопойка
331.	74:21:0305003:141	примерно в 3.5 км по направлению на восток от ориентира, расположенного за пределами участка, адрес ориентира: Челябинская область, р-н Увельский, д. Водопойка
332.	74:21:0305003:74 (ЕЗ 74:21:0000000:203)	установлено относительно ориентира, расположенного в границах участка. Почтовый адрес ориентира: Челябинская область, р-н Увельский
333.	74:21:0305003:458	Челябинская область, р-н Увельский, примерно в 2,5 км на восток от д. Водопойка
334.	74:21:0305003:459	Челябинская область, р-н Увельский, примерно в 3,5 км на юго-восток от д. Водопойка
335.	74:21:0307005:499	примерно в 5 м по направлению на юг от ориентира, расположенного за пределами участка, адрес ориентира: Челябинская область, Увельский район, с Половинка
336.	74:24:0601001:5	установлено относительно ориентира, расположенного за пределами участка. Ориентир п. Зеленая Долина. Участок находится примерно в 8,5 км, по направлению на северо-запад от ориентира. Почтовый адрес ориентира: Челябинская область, р-н Чесменский
337.	74:28:0000000:3088	установлено относительно ориентира, расположенного в границах участка. Почтовый адрес ориентира: Челябинская область, р-н Еманжелинский, г. Еманжелинск, ул. Советская, д. 11б
338.	74:28:0000000:3116	Челябинская область, р-н Еманжелинский, г. Еманжелинск, в 80 метрах от ориентира жилого дома по направлению на юго-запад. Почтовый адрес ориентира: Челябинская область, р-н Еманжелинский, г. Еманжелинск, переулок Мирный, № 1
339.	74:28:0104001:1	Челябинская обл., р-н Еманжелинский, г. Еманжелинск, пер. Заводской
340.	74:28:0104001:2	установлено относительно ориентира, расположенного в границах участка. Почтовый адрес ориентира: обл. Челябинская, р-н Еманжелинский, г. Еманжелинск, пер. Заводской
341.	74:28:0104003:37	обл. Челябинская, р-н Еманжелинский, г. Еманжелинск, ул. Советская, дом 11б
342.	74:28:0129003:104	Челябинская область, р-н Еманжелинский, г. Еманжелинск, ул. Уральская, № 14 б
343.	74:28:0129003:98	Челябинская область, р-н Еманжелинский, г. Еманжелинск, ул. Уральская, № 19 а

344.	74:28:0129004:8	установлено относительно ориентира, расположенного в границах участка. Почтовый адрес ориентира: обл. Челябинская, р-н Еманжелинский, г. Еманжелинск, ул. Уральская, дом 2а
345.	74:28:0312001:11	Челябинская область, р-н Еманжелинский, рп Красногорский, ул. Промышленный квартал №1
346.	74:28:0312001:12	установлено относительно ориентира, расположенного в границах участка. Почтовый адрес ориентира: обл. Челябинская, р-н Еманжелинский, рп. Красногорский, ул. Промышленный квартал, 1
347.	74:31:0000000:32	Челябинская область, р-н Коркинский, г. Коркино
348.	74:31:0114001:143	установлено относительно ориентира, расположенного за пределами участка. Ориентир нежилое здание цеха №2 ООО «Стройснабкомплект-плюс». Участок находится примерно в 80, по направлению на юго-запад от ориентира. Почтовый адрес ориентира: Челябинская область, г. Коркино, ул. Керамиков, д. 1
349.	74:31:0114001:189	установлено относительно ориентира, расположенного за пределами участка. Ориентир подъездной железнодорожный путь. Участок находится примерно в 12 м, по направлению на запад от ориентира. Почтовый адрес ориентира: Челябинская область, г. Коркино, ул. Керамиков, д. 1
350.	74:31:0114001:206	установлено относительно ориентира, расположенного в границах участка. Почтовый адрес ориентира: Челябинская область, г. Коркино, ул. Керамиков, д. 36
351.	74:31:0114001:305	Челябинская обл., г Коркино, ул. Керамиков, с западной стороны здания № 36д
352.	74:31:0114001:58	установлено относительно ориентира, расположенного в границах участка. Почтовый адрес ориентира: Челябинская область, г. Коркино
353.	74:31:0114001:61	Местоположение установлено относительно ориентира, расположенного в границах участка. Ориентир подкрановые пути. Почтовый адрес ориентира: Челябинская область, г Коркино, ул. Керамиков, д 36 «д»
354.	74:31:0114001:833	Челябинская область, Коркинский район, город Коркино, улица Керамиков с южной стороны д. № 32
355.	74:35:0000000:4	установлено относительно ориентира, расположенного в границах участка. Ориентир полоса отвода железной дороги. Почтовый адрес ориентира:

		Челябинская обл., г. Троицк, полоса отвода железной дороги - в границах участка
356.	74:35:0000000:5496	Челябинская область, г. Троицк, ул. Инженерная, в районе д. 156 по ул. Инженерной
357.	74:35:0000000:6306	Российская Федерация, Челябинская область, Троицк г., ж/д лесопитомник
358.	74:35:0000000:6308	Российская Федерация, Челябинская область, Троицк г., ж/д лесопитомник
359.	74:35:1000001:707	установлено относительно ориентира, расположенного в границах участка. Почтовый адрес ориентира: Челябинская область, г Троицк, садоводческое некоммерческое товарищество «Санаторный-1»
360.	74:35:1000001:709	установлено относительно ориентира, расположенного в границах участка. Ориентир Потребительский кооператив Садоводческое товарищество «Санаторный-2». Почтовый адрес ориентира: Челябинская область, г Троицк, ул. Санаторная
361.	74:35:1700014:136	Челябинская область, г. Троицк, ул. Инженерная, 152
362.	74:35:1900002:104	Челябинская обл., г. Троицк, ул. Вишневая
363.	74:35:1900002:112	Челябинская обл., г. Троицк, ул. Рябиновая, 34
364.	74:35:1900002:117	Челябинская обл., г. Троицк, ул. Рябиновая, 33
365.	74:35:1900002:136	Челябинская обл., г. Троицк, ул. Рябиновая
366.	74:35:1900002:462	Российская Федерация, Челябинская область, Троицк г., ж/д лесопитомник
367.	74:35:1900002:463	Российская Федерация, Челябинская область, Троицк г., ж/д лесопитомник
368.	74:35:1900002:467	Российская Федерация, Челябинская область, Троицкий городской округ, город Троицк, ул. Сиреневая, 23
369.	74:35:1900002:90	Челябинская обл., г. Троицк, ул. Вишневая, 34
370.	74:36:0418005:2075	Челябинская область, г. Челябинск, р-н Советский, жилой район Новосинеглазово
371.	74:36:0418005:2299	Челябинская область, г. Челябинск
372.	74:36:0418005:2666	Челябинская область, р-н Советский, г Челябинск
373.	74:36:0418005:29 (ЕЗ 74:36:0000000:244)	Челябинская область, г. Челябинск, р-н Советский
374.	74:36:0418005:61 (ЕЗ 74:36:0000000:304)	установлено относительно ориентира, расположенного в границах участка. Почтовый адрес ориентира: Челябинская область, г. Челябинск, Советский

375.	74:36:0418029:20 (ЕЗ 74:36:0000000:244)	Челябинская область, г. Челябинск, р-н Советский
376.	74:37:0209001:1431	Челябинская обл., г. Южноуральск, ул. Береговая, 4 «А»
377.	74:37:0209001:152	Российская Федерация, Челябинская область, Городской Округ Южноуральский, г. Южноуральск, ул. Заводская, уч. 1/3
378.	74:37:0209001:153	установлено относительно ориентира, расположенного в границах участка. Почтовый адрес ориентира: обл. Челябинская, г. Южноуральск, в 145 метрах по направлению на юго-запад от ориентира от 85 км. Автодороги Челябинск-Троицк
379.	74:37:0209001:154	установлено относительно ориентира, расположенного в границах участка. Почтовый адрес ориентира: обл. Челябинская, г. Южноуральск, ул. Береговая, 2
380.	74:37:0209001:1711	Российская Федерация, Челябинская область, городской округ Южноуральский, г. Южноуральск, ул. Заводская, уч. 5И
381.	74:37:0209001:1770	Челябинская область, г. Южноуральск, ул. Береговая, 4, в западном направлении от ориентира (нежилое здание), расположенного за пределами границ земельного участка
382.	74:37:0209001:190	установлено относительно ориентира, расположенного в границах участка. Почтовый адрес ориентира: обл. Челябинская, г. Южноуральск, ул. Береговая, 2
383.	74:37:0209001:209	установлено относительно ориентира, расположенного в границах участка. Почтовый адрес ориентира: обл. Челябинская, г. Южноуральск, ул. Заводская, 1/2
384.	74:37:0209001:373	установлено относительно ориентира, расположенного в границах участка. Почтовый адрес ориентира: обл. Челябинская, г. Южноуральск, ул. Спортивная, 1
385.	74:37:0209001:374	установлено относительно ориентира, расположенного в границах участка. Почтовый адрес ориентира: обл. Челябинская, г. Южноуральск, ул. Спортивная, 1
386.	74:37:0209001:44	установлено относительно ориентира, расположенного в границах участка. Почтовый адрес ориентира: обл. Челябинская, г. Южноуральск, ул. Заводская, 7

387.	74:37:0209001:50 (ЕЗ 74:37:0000000:1)	Челябинская область, г Южноуральск, ул. Привокзальная, д. 8
388.	74:37:0410001:486	Местоположение установлено относительно ориентира, расположенного в границах участка. Почтовый адрес ориентира: Челябинская область, г. Южноуральск, Садоводческое некоммерческое товарищество «Южное», земельный участок расположен в границах квартала 74:37:0410001
389.	74:37:0410003:37	Челябинская область, г. Южноуральск, Садоводческое общество «Южное», участок № 482-п
390.	74:37:0402001:167	Местоположение установлено относительно ориентира, расположенного за пределами участка. Ориентир территория подстанции Новая имени «Хамадуллина». Участок находится примерно в 107 м, по направлению на восток от ориентира. Почтовый адрес ориентира: Челябинская обл., г. Южноуральск, ул. Победы, 2
391.	74:37:0402001:267	Российская Федерация, Челябинская область, Южноуральский городской округ, город Южноуральск, улица Победы, Участок № 3Д
392.	74:37:0402001:270	Российская Федерация, Челябинская область, Южноуральский городской округ, город Южноуральск, улица Победы, Участок № 3Е

и кадастровых кварталов (их частей):

74:01:0401002, 74:01:0401003, 74:01:0401004, 74:01:0402002, 74:01:0404001, 74:01:0409001, 74:01:0411001, 74:01:0411003, 74:01:0502001, 74:01:0601003, 74:01:0602099, 74:01:0701001, 74:01:0701002, 74:01:0701003, 74:01:1001002, 74:01:1002001 - Челябинская область, Агаповский район;  
74:33:0316003, 74:33:1354001 - Челябинская обл., г. Магнитогорск;  
74:06:0405002, 74:06:0408006, 74:06:0408008, 74:06:0408017, 74:06:0410002, 74:06:0801002, 74:06:0802001 - Челябинская обл., р-н Верхнеуральский;  
74:07:0702001, 74:07:0702002, 74:07:1000043, 74:07:1601001, 74:07:1602001, 74:07:1602004, 74:07:2300004, 74:07:2400002, 74:07:2400004 - Челябинская область, р-н Еткульский;  
74:15:0205001, 74:15:0206001, 74:15:0207002, 74:15:0208001, 74:15:0208002, 74:15:0304001, 74:15:0306001, 74:15:0306002, 74:15:0306003, 74:15:0307001, 74:15:0403001, 74:15:0407002, 74:15:0407005, 74:15:0408001, 74:15:0408003 - Челябинская область, Нагайбакский район;  
74:19:2101002, 74:19:2101003, 74:19:2102001, 74:19:2102003, 74:19:2102004, 74:19:2103004 - Челябинская обл., р-н Сосновский;  
74:20:0101005, 74:20:0102001, 74:20:0103002, 74:20:0103004, 74:20:0301002, 74:20:0301003, 74:20:0302001, 74:20:0303001, 74:20:0304001, 74:20:0409002,

74:20:0409003, 74:20:0410002, 74:20:0901001, 74:20:0903001, 74:20:0904001,  
74:20:0905001, 74:20:0905002, 74:20:0906001, 74:20:1202001, 74:20:1202002,  
74:20:1203001, 74:20:1203002, 74:20:1301004, 74:20:1501001, 74:20:1503001,  
74:20:1508002, 74:20:1601001, 74:20:1603001 - Челябинская область, Пластовский район;

74:21:0111005, 74:21:0201001, 74:21:0201003, 74:21:0204002, 74:21:0206001,  
74:21:0206002, 74:21:0207003, 74:21:0302001, 74:21:0303001, 74:21:0305003,  
74:21:0307005, 74:21:1401001, 74:21:1401003, 74:21:1401005, 74:21:1401007,  
74:21:1401011 - Челябинская область, р-н Увельский;

74:24:0601001 - Челябинская область, р-н Чесменский;

74:28:0103026, 74:28:0104001, 74:28:0104003, 74:28:0105001, 74:28:0105016,  
74:28:0105019, 74:28:0105020, 74:28:0129001, 74:28:0129002, 74:28:0129003,  
74:28:0129004, 74:28:0312001 - Челябинская область, р-н Еманжелинский;

74:31:0101003, 74:31:0114001, 74:31:0114002 - Челябинская область, р-н Коркинский;

74:35:1000001, 74:35:1700014, 74:35:1900002, 74:35:3800001 - Челябинская область, Троицк г.;

74:36:0418004, 74:36:0418005, 74:36:0418019, 74:36:0418028, 74:36:0418029 - Челябинская область, г. Челябинск;

74:37:0209001, 74:37:0402001, 74:37:0409002, 74:37:0410001, 74:37:0411001,  
74:37:0412001, 74:37:0413001 - Челябинская обл., г. Южноуральск.

Обоснованием необходимости установления публичного сервитута в соответствии с пп. «л» п. 3 приказа Минэкономразвития России от 10.10.2018 № 542 «Об утверждении требований к форме ходатайства об установлении публичного сервитута, содержанию обоснования необходимости установления публичного сервитута» являются акт приемки законченного строительством объекта и справка о балансовой принадлежности от 15.02.2022 № У02-1/134и.

Заинтересованные лица могут ознакомиться с поступившим ходатайством об установлении публичного сервитута и прилагаемым к нему описанием местоположения границ публичного сервитута в Министерстве цифрового развития, связи и массовых коммуникаций Российской Федерации по адресу: 123112, Москва, Пресненская наб., д. 10, стр. 2, IQ-квартал; в администрации Агаповского сельского поселения Агаповского района Челябинской области по адресу: 457400, Челябинская область, с. Агаповка, ул. Школьная, д. 47А; в администрации Буранного сельского поселения Агаповского района Челябинской области по адресу: 457410, Челябинская область, Агаповский район, поселок Буранный, улица Волынцева, д. 2/2; в администрации Агаповского муниципального района Челябинской области по адресу: 457400, Челябинская область, Агаповский район, с. Агаповка, ул. Дорожная, д. 32 а; в администрации Петропавловского сельского поселения Верхнеуральского муниципального района Челябинской области по адресу: 457684, Челябинская область, Верхнеуральский район, п. Петропавловский, ул. Советская, д. 18;



в администрации Верхнеуральского муниципального района Челябинской области по адресу: 457670, Россия, Челябинская область, г. Верхнеуральск, ул. Еремина, д. 43; в администрации г. Магнитогорска по адресу: 455044, г. Магнитогорск, пр. Ленина, д. 72; в администрации Троицкого городского округа Челябинской области по адресу: 457100, Челябинская область, город Троицк, улица Климова, д. 7; в администрации Еманжелинского городского поселения Еманжелинского муниципального района Челябинской области по адресу: 456580, Челябинская область, г. Еманжелинск, ул. Чайковского, д. 8; в администрации Красногорского городского поселения Еманжелинского муниципального района Челябинской области по адресу: 456592, Челябинская область, п. Красногорский, ул. Кирова, д. 2-а; в администрации Еманжелинского муниципального района Челябинской области по адресу: 456580, Челябинская область, г. Еманжелинск, ул. Мира, д. 18; в администрации Еткульского муниципального района Челябинской области по адресу: 456560, Челябинская область, с. Еткуль, ул. Ленина, д. 34; в администрации Еманжелинского сельского поселения Еткульского муниципального района Челябинской области по адресу: 456574 Челябинская область, Еткульский район, с. Еманжелинка, ул. Лесная, д. 2а; в администрации Коркинского городского поселения Коркинского муниципального района Челябинской области по адресу: 456550, Челябинская область, г. Коркино, ул. Цвиллинга, д. 18; в администрации Коркинского муниципального района Челябинской области по адресу: 456550, Челябинская область, Коркинский район, город Коркино, улица 30 лет ВЛКСМ, д. 2; в администрации Арсинского сельского поселения Нагайбакского муниципального района Челябинской области по адресу: 457664, Челябинская обл., Нагайбакский район, п. Арсинский, ул. Мира, д. 50; в администрации Нагайбакского сельского поселения Нагайбакского муниципального района Челябинской области по адресу: 457662, Челябинская обл., Нагайбакский район, п. Нагайбакский, ул. Центральная, д. 9; в администрации Остроленского сельского поселения Нагайбакского муниципального района Челябинской области по адресу: 457663, Челябинская обл., Нагайбакский район, п. Остроленский, ул. Бикбова, д. 33; в администрации Нагайбакского муниципального района Челябинской области по адресу: 457650, Челябинская область, Нагайбакский район, село Фершампенуаз, ул. Карла Маркса, д. 53; в администрации Степнинского сельского поселения Пластовского района Челябинской области по адресу: 457029, Челябинская область, Пластовский район, с. Степное, ул. 50 Лет Октября, д. 31; в администрации Пластовского муниципального района Челябинской области по адресу: 457020, Челябинская область, Пластовский район, город Пласт, Октябрьская ул., д. 45; в администрации Вознесенского сельского поселения Сосновского района Челябинской области по адресу: 456505 Челябинская область, Сосновский район, п. Полевой, ул. Центральная, д. 8; в администрации Сосновского муниципального района Челябинской области по адресу: 456510, Челябинская область, Сосновский район, с. Долгодеревенское, ул. 50 Лет ВЛКСМ, д. 21; в администрации муниципального образования «Кособродское сельское поселение» Троицкого

муниципального района Челябинской области по адресу: 457122, Челябинская обл., Троицкий р-он, п. Целинный, переулок Советский, д. 8; в администрации муниципального образования «Нижнесанарское сельское поселение» Троицкого муниципального района Челябинской области по адресу: 457120, Челябинская обл., Троицкий р-он, с. Нижняя Санарка, ул. Советская, д. 38; в администрации Троицкого муниципального района Челябинской области по адресу: 457100, Челябинская обл., г. Троицк, ул. Гагарина, д. 49; в администрации Половинского сельского поселения Увельского района Челябинской области по адресу: 457016, Челябинская область, Увельский район, село Половинка, ул. Труда, д. 52; в администрации Кичигинского сельского поселения Увельского района Челябинской области по адресу: 457006, Челябинская область, Увельский район, село Кичигино, ул. Мира, д. 56; в администрации Увельского сельского поселения Увельского района Челябинской области по адресу: 457000, Челябинская область, Увельский район, п. Увельский, ул. Советская, д. 9; в администрации Увельского муниципального района Челябинской области по адресу: 457000, Челябинская область, Увельский район, поселок Увельский, ул. Советская, д. 26; в администрации г. Челябинска по адресу: 454113, г. Челябинск, пл. Революции, д. 2; в администрации Южноуральского городского округа по адресу: 457040, г. Южноуральск, ул. Космонавтов, дом 14; в администрации Углицкого сельского поселения Чесменского муниципального района Челябинской области по адресу: 457237 Челябинская область, Чесменский район, п. Углицкий, улица Школьная, д. 28; в администрации Чесменского муниципального района Челябинской области по адресу: 457220, Челябинская область, с. Чесма, ул. Советская, д. 47.

Подать заявления об учете прав на земельные участки можно по адресу Министерства цифрового развития, связи и массовых коммуникаций Российской Федерации (Москва, Пресненская наб., д. 10, стр. 2, IQ-квартал). Срок подачи заявлений об учете прав на земельные участки, в отношении которых испрашивается публичный сервитут, составляет 30 (тридцать) дней со дня опубликования данного сообщения (в соответствии с п. 8 ст. 39.42 Земельного кодекса Российской Федерации).

Время приема заинтересованных лиц для ознакомления с поступившим ходатайством об установлении публичного сервитута и подачи заявлений:

- Понедельник – четверг: с 9:30 до 12:30 и с 14:00 до 17:00;
- Пятница: с 9:30 до 12:30 и с 14:00 до 15:00.

Подробнее о порядке приема граждан можно узнать на сайте <https://digital.gov.ru/ru/appeals/personal/>.

Данная информация размещена на официальном сайте Министерства цифрового развития, связи и массовых коммуникаций Российской Федерации (<https://digital.gov.ru/ru/>) и на официальных сайтах администраций Агаповского сельского поселения Агаповского района Челябинской области (<https://agapovskoe74.ru/>), Буранного сельского поселения Агаповского района Челябинской области (<https://spburanное.ru/>), Агаповского муниципального района

Челябинской области (<https://agarovka.ru/>), Петропавловского сельского поселения Верхнеуральского муниципального района Челябинской области (<http://pe.verhneuralsk.ru/>), Верхнеуральского муниципального района Челябинской области (<http://verhneuralsk.ru/>), г. Магнитогорск (<https://www.magnitogorsk.ru/content/administratsiya-goroda>), Троицкого городского округа Челябинской области (<http://www.troick.su/>), Еманжелинского городского поселения Еманжелинского муниципального района Челябинской области (<https://emanjelinsk.ru/>), Красногорского городского поселения Еманжелинского муниципального района Челябинской области (<http://admkrasn.ru/>), Еманжелинского муниципального района Челябинской области (<http://admemr.ru/>), Еткульского муниципального района Челябинской области (<https://www.admetkul.ru/>), Коркинского городского поселения Коркинского муниципального района Челябинской области (<https://korkino74.ru/>), Коркинского муниципального района Челябинской области (<http://korkino-raion.ru/>), Нагайбакского муниципального района Челябинской области (<http://nagaybak74.ru/>), Степнинского сельского поселения Пластовского района Челябинской области (<https://stepnoe74.ru/>), Пластовского муниципального района Челябинской области (<https://www.plastrayon.ru/>), Вознесенского сельского поселения Сосновского района Челябинской области (<https://voznesenskoe74.ru/>), Сосновского муниципального района Челябинской области (<http://www.chelsosna.ru/>), Троицкого муниципального района Челябинской области (<https://troitsk-rayon.eps74.ru/>), Половинского сельского поселения Увельского района Челябинской области (<http://polovinsp.ru/>), Кичигинского сельского поселения Увельского района Челябинской области (<http://kichiginosp.ru/>), Увельского сельского поселения Увельского района Челябинской области (<https://www.uvelkasp.ru/>), Увельского муниципального района Челябинской области (<https://www.admuvelka.ru/>), г. Челябинска (<https://cheladmin.ru/>), Южноуральского городского округа (<http://www.u-uralsk.ru/>), Углицкого сельского поселения Чесменского муниципального района Челябинской области (<http://ugl.chesmamr74.ru/>), Чесменского муниципального района Челябинской области (<http://www.chesmamr74.ru/>).

## ОПИСАНИЕ МЕСТОПОЛОЖЕНИЯ ГРАНИЦ

### Публичный сервитут в целях эксплуатации "Волоконно-оптической линии связи (ВОЛС) Челябинск - Магнитогорск" (зона 1)

(наименование объекта, местоположение границ которого описано (далее - объект))

#### Раздел 1

#### Сведения об объекте

№ п/п	Характеристики объекта	Описание характеристик
1	2	3
1.	Местоположение объекта	Челябинская область, Агаповский район, г.Магпитогорск
2.	Площадь объекта +/- величина погрешности определения площади (P +/- Дельта P)	205800 +/- 159 м <sup>2</sup>
3.	Иные характеристики объекта	Публичный сервитут в целях эксплуатации "Волоконно-оптической линии связи (ВОЛС) Челябинск - Магнитогорск", сроком на 10 лет в интересах Публичного акционерного общества «Мобильные ТелеСистемы»

## Раздел 2

### Сведения о местоположении границ объекта

1. Система координат МСК-74, зона 1

2. Сведения о характерных точках границ объекта

Обозначение характерных точек границ	Координаты, м		Метод определения координат характерной точки	Средняя квадратическая погрешность положения характерной точки (Mt), м	Описание обозначения точки на местности (при наличии)
	X	Y			
1	2	3	4	5	6
1	422468.14	1396173.17	Геодезический метод	0.10	-
2	422466.49	1396176.82	Геодезический метод	0.10	-
3	422429.62	1396156.57	Геодезический метод	0.10	-
4	422328.63	1396100.35	Геодезический метод	0.10	-
5	422267.06	1396065.74	Геодезический метод	0.10	-
6	422207.19	1396030.76	Геодезический метод	0.10	-
7	422172.70	1396010.79	Геодезический метод	0.10	-
8	422140.95	1395992.28	Геодезический метод	0.10	-
9	422109.11	1395974.41	Геодезический метод	0.10	-
10	422077.81	1395956.46	Геодезический метод	0.10	-
11	422046.67	1395938.46	Геодезический метод	0.10	-
12	422025.40	1395923.77	Геодезический метод	0.10	-
13	422016.96	1395919.02	Геодезический метод	0.10	-
14	422006.38	1395913.44	Геодезический метод	0.10	-
15	421985.89	1395905.05	Геодезический метод	0.10	-
16	421956.08	1395890.31	Геодезический метод	0.10	-
17	421916.73	1395869.20	Геодезический метод	0.10	-
18	421883.56	1395851.02	Геодезический метод	0.10	-
19	421867.47	1395842.14	Геодезический метод	0.10	-
20	421828.92	1395820.85	Геодезический метод	0.10	-
21	421785.55	1395796.85	Геодезический метод	0.10	-
22	421759.07	1395781.87	Геодезический метод	0.10	-

## 2. Сведения о характерных точках границ объекта

Обозначение характерных точек границ	Координаты, м		Метод определения координат характерной точки	Средняя квадратическая погрешность положения характерной точки (Mt), м	Описание обозначения точки на местности (при наличии)
	X	Y			
1	2	3	4	5	6
23	421723.80	1395763.08	Геодезический метод	0.10	-
24	421672.41	1395736.32	Геодезический метод	0.10	-
25	421629.10	1395713.39	Геодезический метод	0.10	-
26	421582.90	1395688.56	Геодезический метод	0.10	-
27	421531.19	1395659.50	Геодезический метод	0.10	-
28	421495.06	1395638.96	Геодезический метод	0.10	-
29	421463.78	1395621.02	Геодезический метод	0.10	-
30	421439.30	1395607.65	Геодезический метод	0.10	-
31	421401.41	1395586.93	Геодезический метод	0.10	-
32	421354.87	1395560.74	Геодезический метод	0.10	-
33	421330.46	1395547.48	Геодезический метод	0.10	-
34	421279.61	1395519.79	Геодезический метод	0.10	-
35	421251.84	1395504.22	Геодезический метод	0.10	-
36	421210.65	1395481.47	Геодезический метод	0.10	-
37	421183.74	1395466.58	Геодезический метод	0.10	-
38	421144.44	1395444.97	Геодезический метод	0.10	-
39	421117.87	1395429.69	Геодезический метод	0.10	-
40	421096.02	1395417.38	Геодезический метод	0.10	-
41	421076.20	1395405.99	Геодезический метод	0.10	-
42	421038.73	1395384.34	Геодезический метод	0.10	-
43	420990.81	1395358.38	Геодезический метод	0.10	-
44	420964.02	1395344.36	Геодезический метод	0.10	-
45	420907.86	1395315.65	Геодезический метод	0.10	-
46	420873.84	1395295.65	Геодезический метод	0.10	-
47	420815.48	1395266.02	Геодезический метод	0.10	-

## 2. Сведения о характерных точках границ объекта

Обозначение характерных точек границ	Координаты, м		Метод определения координат характерной точки	Средняя квадратическая погрешность положения характерной точки (Mt), м	Описание обозначения точки на местности (при наличии)
	X	Y			
1	2	3	4	5	6
48	420731.16	1395220.65	Геодезический метод	0.10	-
49	420651.42	1395177.88	Геодезический метод	0.10	-
50	420559.61	1395127.64	Геодезический метод	0.10	-
51	420477.73	1395081.76	Геодезический метод	0.10	-
52	420392.02	1395032.92	Геодезический метод	0.10	-
53	420294.92	1394978.85	Геодезический метод	0.10	-
54	420217.51	1394937.62	Геодезический метод	0.10	-
55	420117.16	1394886.16	Геодезический метод	0.10	-
56	420065.74	1394859.24	Геодезический метод	0.10	-
57	420015.49	1394829.75	Геодезический метод	0.10	-
58	419955.06	1394792.58	Геодезический метод	0.10	-
59	419903.78	1394760.05	Геодезический метод	0.10	-
60	419826.16	1394709.65	Геодезический метод	0.10	-
61	419747.59	1394659.48	Геодезический метод	0.10	-
62	419707.11	1394630.35	Геодезический метод	0.10	-
63	419667.23	1394595.71	Геодезический метод	0.10	-
64	419623.78	1394555.51	Геодезический метод	0.10	-
65	419578.68	1394511.78	Геодезический метод	0.10	-
66	419553.12	1394486.10	Геодезический метод	0.10	-
67	419522.93	1394452.54	Геодезический метод	0.10	-
68	419494.54	1394420.28	Геодезический метод	0.10	-
69	419447.10	1394364.36	Геодезический метод	0.10	-
70	419416.31	1394322.79	Геодезический метод	0.10	-
71	419386.57	1394280.99	Геодезический метод	0.10	-
72	419373.59	1394261.95	Геодезический метод	0.10	-

## 2. Сведения о характерных точках границ объекта

Обозначение характерных точек границ	Координаты, м		Метод определения координат характерной точки	Средняя квадратическая погрешность положения характерной точки (Mt), м	Описание обозначения точки на местности (при наличии)
	X	Y			
1	2	3	4	5	6
73	419340.68	1394212.86	Геодезический метод	0.10	-
74	419309.57	1394166.04	Геодезический метод	0.10	-
75	419296.52	1394145.58	Геодезический метод	0.10	-
76	419266.78	1394096.55	Геодезический метод	0.10	-
77	419223.63	1394021.52	Геодезический метод	0.10	-
78	419197.34	1393975.53	Геодезический метод	0.10	-
79	419168.80	1393931.20	Геодезический метод	0.10	-
80	419157.30	1393912.96	Геодезический метод	0.10	-
81	419142.74	1393891.31	Геодезический метод	0.10	-
82	419123.38	1393867.23	Геодезический метод	0.10	-
83	419092.18	1393829.79	Геодезический метод	0.10	-
84	419043.53	1393770.83	Геодезический метод	0.10	-
85	419024.51	1393746.42	Геодезический метод	0.10	-
86	418999.13	1393713.23	Геодезический метод	0.10	-
87	418966.17	1393672.18	Геодезический метод	0.10	-
88	418923.70	1393621.92	Геодезический метод	0.10	-
89	418891.44	1393584.74	Геодезический метод	0.10	-
90	418871.41	1393560.66	Геодезический метод	0.10	-
91	418827.18	1393506.24	Геодезический метод	0.10	-
92	418804.39	1393478.62	Геодезический метод	0.10	-
93	418758.74	1393423.54	Геодезический метод	0.10	-
94	418729.53	1393389.05	Геодезический метод	0.10	-
95	418690.96	1393342.36	Геодезический метод	0.10	-
96	418651.46	1393294.79	Геодезический метод	0.10	-
97	418622.70	1393260.82	Геодезический метод	0.10	-



## 2. Сведения о характерных точках границ объекта

Обозначение характерных точек границ	Координаты, м		Метод определения координат характерной точки	Средняя квадратическая погрешность положения характерной точки (Mt), м	Описание обозначения точки на местности (при наличии)
	X	Y			
1	2	3	4	5	6
98	418590.81	1393222.14	Геодезический метод	0.10	-
99	418565.13	1393192.62	Геодезический метод	0.10	-
100	418529.75	1393155.95	Геодезический метод	0.10	-
101	418504.60	1393122.73	Геодезический метод	0.10	-
102	418484.44	1393092.77	Геодезический метод	0.10	-
103	418457.68	1393053.79	Геодезический метод	0.10	-
104	418434.67	1393020.25	Геодезический метод	0.10	-
105	418406.39	1392978.48	Геодезический метод	0.10	-
106	418388.53	1392951.04	Геодезический метод	0.10	-
107	418384.60	1392941.87	Геодезический метод	0.10	-
108	418388.34	1392940.48	Геодезический метод	0.10	-
109	418392.07	1392949.15	Геодезический метод	0.10	-
110	418409.72	1392976.27	Геодезический метод	0.10	-
111	418437.98	1393017.99	Геодезический метод	0.10	-
112	418460.98	1393051.52	Геодезический метод	0.10	-
113	418487.75	1393090.52	Геодезический метод	0.10	-
114	418507.86	1393120.40	Геодезический метод	0.10	-
115	418532.80	1393153.34	Геодезический метод	0.10	-
116	418568.08	1393189.92	Геодезический метод	0.10	-
117	418593.86	1393219.55	Геодезический метод	0.10	-
118	418625.77	1393258.26	Геодезический метод	0.10	-
119	418654.52	1393292.22	Геодезический метод	0.10	-
120	418694.04	1393339.81	Геодезический метод	0.10	-
121	418732.60	1393386.48	Геодезический метод	0.10	-
122	418761.80	1393420.97	Геодезический метод	0.10	-

## 2. Сведения о характерных точках границ объекта

Обозначение характерных точек границ	Координаты, м		Метод определения координат характерной точки	Средняя квадратическая погрешность положения характерной точки (Mt), м	Описание обозначения точки на местности (при наличии)
	X	Y			
1	2	3	4	5	6
123	418807.48	1393476.07	Геодезический метод	0.10	-
124	418830.28	1393503.70	Геодезический метод	0.10	-
125	418874.50	1393558.12	Геодезический метод	0.10	-
126	418894.49	1393582.15	Геодезический метод	0.10	-
127	418926.73	1393619.31	Геодезический метод	0.10	-
128	418969.25	1393669.63	Геодезический метод	0.10	-
129	419002.27	1393710.76	Геодезический метод	0.10	-
130	419027.68	1393743.98	Геодезический метод	0.10	-
131	419046.65	1393768.33	Геодезический метод	0.10	-
132	419095.26	1393827.23	Геодезический метод	0.10	-
133	419126.47	1393864.70	Геодезический метод	0.10	-
134	419145.97	1393888.93	Геодезический метод	0.10	-
135	419160.65	1393910.77	Геодезический метод	0.10	-
136	419172.18	1393929.05	Геодезический метод	0.10	-
137	419200.77	1393973.45	Геодезический метод	0.10	-
138	419227.10	1394019.53	Геодезический метод	0.10	-
139	419270.22	1394094.52	Геодезический метод	0.10	-
140	419299.92	1394143.47	Геодезический метод	0.10	-
141	419312.92	1394163.86	Геодезический метод	0.10	-
142	419344.01	1394210.64	Геодезический метод	0.10	-
143	419376.90	1394259.71	Геодезический метод	0.10	-
144	419389.85	1394278.71	Геодезический метод	0.10	-
145	419419.55	1394320.44	Геодезический метод	0.10	-
146	419450.24	1394361.87	Геодезический метод	0.10	-
147	419497.56	1394417.67	Геодезический метод	0.10	-

## 2. Сведения о характерных точках границ объекта

Обозначение характерных точек границ	Координаты, м		Метод определения координат характерной точки	Средняя квадратическая погрешность положения характерной точки (Mt), м	Описание обозначения точки на местности (при наличии)
	X	Y			
1	2	3	4	5	6
148	419525.92	1394449.88	Геодезический метод	0.10	-
149	419556.02	1394483.35	Геодезический метод	0.10	-
150	419581.49	1394508.93	Геодезический метод	0.10	-
151	419626.53	1394552.61	Геодезический метод	0.10	-
152	419669.90	1394592.73	Геодезический метод	0.10	-
153	419709.59	1394627.21	Геодезический метод	0.10	-
154	419749.84	1394656.17	Геодезический метод	0.10	-
155	419828.32	1394706.28	Геодезический метод	0.10	-
156	419905.94	1394756.68	Геодезический метод	0.10	-
157	419957.18	1394789.19	Геодезический метод	0.10	-
158	420017.55	1394826.32	Геодезический метод	0.10	-
159	420067.68	1394855.75	Геодезический метод	0.10	-
160	420119.00	1394882.61	Геодезический метод	0.10	-
161	420219.36	1394934.08	Геодезический метод	0.10	-
162	420296.84	1394975.33	Геодезический метод	0.10	-
163	420393.99	1395029.43	Геодезический метод	0.10	-
164	420479.69	1395078.28	Геодезический метод	0.10	-
165	420561.54	1395124.14	Геодезический метод	0.10	-
166	420653.32	1395174.37	Геодезический метод	0.10	-
167	420733.06	1395217.13	Геодезический метод	0.10	-
168	420817.33	1395262.47	Геодезический метод	0.10	-
169	420875.76	1395292.14	Геодезический метод	0.10	-
170	420909.79	1395312.14	Геодезический метод	0.10	-
171	420965.86	1395340.80	Геодезический метод	0.10	-
172	420992.69	1395354.85	Геодезический метод	0.10	-

## 2. Сведения о характерных точках границ объекта

Обозначение характерных точек границ	Координаты, м		Метод определения координат характерной точки	Средняя квадратическая погрешность положения характерной точки (Mt), м	Описание обозначения точки на местности (при наличии)
	X	Y			
1	2	3	4	5	6
173	421040.68	1395380.84	Геодезический метод	0.10	-
174	421078.20	1395402.53	Геодезический метод	0.10	-
175	421098.00	1395413.90	Геодезический метод	0.10	-
176	421119.85	1395426.21	Геодезический метод	0.10	-
177	421146.40	1395441.49	Геодезический метод	0.10	-
178	421185.68	1395463.08	Геодезический метод	0.10	-
179	421212.58	1395477.97	Геодезический метод	0.10	-
180	421253.79	1395500.73	Геодезический метод	0.10	-
181	421281.55	1395516.28	Геодезический метод	0.10	-
182	421332.37	1395543.97	Геодезический метод	0.10	-
183	421356.80	1395557.24	Геодезический метод	0.10	-
184	421403.35	1395583.43	Геодезический метод	0.10	-
185	421441.22	1395604.14	Геодезический метод	0.10	-
186	421465.73	1395617.53	Геодезический метод	0.10	-
187	421497.04	1395635.48	Геодезический метод	0.10	-
188	421533.16	1395656.02	Геодезический метод	0.10	-
189	421584.83	1395685.06	Геодезический метод	0.10	-
190	421630.99	1395709.86	Геодезический метод	0.10	-
191	421674.27	1395732.78	Геодезический метод	0.10	-
192	421725.67	1395759.54	Геодезический метод	0.10	-
193	421761.00	1395778.36	Геодезический метод	0.10	-
194	421787.50	1395793.36	Геодезический метод	0.10	-
195	421830.86	1395817.35	Геодезический метод	0.10	-
196	421869.40	1395838.63	Геодезический метод	0.10	-
197	421885.49	1395847.52	Геодезический метод	0.10	-

## 2. Сведения о характерных точках границ объекта

Обозначение характерных точек границ	Координаты, м		Метод определения координат характерной точки	Средняя квадратическая погрешность положения характерной точки (Mt), м	Описание обозначения точки на местности (при наличии)
	X	Y			
1	2	3	4	5	6
198	421918.64	1395865.68	Геодезический метод	0.10	-
199	421957.91	1395886.76	Геодезический метод	0.10	-
200	421987.54	1395901.40	Геодезический метод	0.10	-
201	422008.07	1395909.82	Геодезический метод	0.10	-
202	422018.87	1395915.50	Геодезический метод	0.10	-
203	422027.53	1395920.37	Геодезический метод	0.10	-
204	422048.81	1395935.08	Геодезический метод	0.10	-
205	422079.80	1395953.00	Геодезический метод	0.10	-
206	422111.08	1395970.93	Геодезический метод	0.10	-
207	422142.93	1395988.81	Геодезический метод	0.10	-
208	422174.71	1396007.34	Геодезический метод	0.10	-
209	422209.20	1396027.30	Геодезический метод	0.10	-
210	422269.05	1396062.27	Геодезический метод	0.10	-
211	422330.58	1396096.86	Геодезический метод	0.10	-
212	422431.56	1396153.07	Геодезический метод	0.10	-
1	422468.14	1396173.17	Геодезический метод	0.10	-
213	418378.95	1392918.64	Геодезический метод	0.10	-
214	418375.22	1392920.08	Геодезический метод	0.10	-
215	418371.66	1392911.82	Геодезический метод	0.10	-
216	418358.50	1392886.93	Геодезический метод	0.10	-
217	418328.70	1392835.56	Геодезический метод	0.10	-
218	418291.00	1392765.35	Геодезический метод	0.10	-
219	418269.25	1392726.93	Геодезический метод	0.10	-
220	418250.07	1392693.70	Геодезический метод	0.10	-
221	418223.17	1392648.10	Геодезический метод	0.10	-

## 2. Сведения о характерных точках границ объекта

Обозначение характерных точек границ	Координаты, м		Метод определения координат характерной точки	Средняя квадратическая погрешность положения характерной точки (Mt), м	Описание обозначения точки на местности (при наличии)
	X	Y			
1	2	3	4	5	6
222	418206.33	1392621.38	Геодезический метод	0.10	-
223	418220.96	1392598.10	Геодезический метод	0.10	-
224	418206.94	1392573.27	Геодезический метод	0.10	-
225	418189.68	1392541.22	Геодезический метод	0.10	-
226	418165.36	1392496.94	Геодезический метод	0.10	-
227	418127.62	1392439.28	Геодезический метод	0.10	-
228	418130.08	1392382.42	Геодезический метод	0.10	-
229	418110.74	1392344.24	Геодезический метод	0.10	-
230	418135.80	1392328.84	Геодезический метод	0.10	-
231	418149.51	1392318.71	Геодезический метод	0.10	-
232	418151.77	1392322.01	Геодезический метод	0.10	-
233	418138.04	1392332.16	Геодезический метод	0.10	-
234	418115.97	1392345.72	Геодезический метод	0.10	-
235	418134.12	1392381.55	Геодезический метод	0.10	-
236	418131.67	1392438.17	Геодезический метод	0.10	-
237	418168.79	1392494.88	Геодезический метод	0.10	-
238	418193.20	1392539.30	Геодезический метод	0.10	-
239	418210.44	1392571.33	Геодезический метод	0.10	-
240	418225.62	1392598.21	Геодезический метод	0.10	-
241	418211.05	1392621.37	Геодезический метод	0.10	-
242	418226.58	1392646.01	Геодезический метод	0.10	-
243	418253.52	1392691.68	Геодезический метод	0.10	-
244	418272.72	1392724.95	Геодезический метод	0.10	-
245	418294.50	1392763.42	Геодезический метод	0.10	-
246	418332.19	1392833.61	Геодезический метод	0.10	-

## 2. Сведения о характерных точках границ объекта

Обозначение характерных точек границ	Координаты, м		Метод определения координат характерной точки	Средняя квадратическая погрешность положения характерной точки (Mt), м	Описание обозначения точки на местности (при наличии)
	X	Y			
1	2	3	4	5	6
247	418362.00	1392884.99	Геодезический метод	0.10	-
248	418375.27	1392910.10	Геодезический метод	0.10	-
213	418378.95	1392918.64	Геодезический метод	0.10	-
249	418189.54	1392294.11	Геодезический метод	0.10	-
250	418187.26	1392290.81	Геодезический метод	0.10	-
251	418197.93	1392282.93	Геодезический метод	0.10	-
252	418254.11	1392252.31	Геодезический метод	0.10	-
253	418251.98	1392247.62	Геодезический метод	0.10	-
254	418237.22	1392221.37	Геодезический метод	0.10	-
255	418220.59	1392192.70	Геодезический метод	0.10	-
256	418188.46	1392137.33	Геодезический метод	0.10	-
257	418167.17	1392099.89	Геодезический метод	0.10	-
258	418130.56	1392036.26	Геодезический метод	0.10	-
259	418104.87	1391993.40	Геодезический метод	0.10	-
260	418007.95	1391834.22	Геодезический метод	0.10	-
261	417974.57	1391779.02	Геодезический метод	0.10	-
262	417956.73	1391755.64	Геодезический метод	0.10	-
263	417943.33	1391740.70	Геодезический метод	0.10	-
264	417901.35	1391689.15	Геодезический метод	0.10	-
265	417863.02	1391641.35	Геодезический метод	0.10	-
266	417839.49	1391613.21	Геодезический метод	0.10	-
267	417805.18	1391570.77	Геодезический метод	0.10	-
268	417779.63	1391535.20	Геодезический метод	0.10	-
269	417754.74	1391499.30	Геодезический метод	0.10	-
270	417716.17	1391442.98	Геодезический метод	0.10	-

## 2. Сведения о характерных точках границ объекта

Обозначение характерных точек границ	Координаты, м		Метод определения координат характерной точки	Средняя квадратическая погрешность положения характерной точки (Mt), м	Описание обозначения точки на местности (при наличии)
	X	Y			
1	2	3	4	5	6
271	417647.40	1391344.95	Геодезический метод	0.10	-
272	417582.91	1391254.08	Геодезический метод	0.10	-
273	417541.87	1391197.52	Геодезический метод	0.10	-
274	417518.35	1391166.84	Геодезический метод	0.10	-
275	417473.78	1391112.97	Геодезический метод	0.10	-
276	417437.43	1391065.58	Геодезический метод	0.10	-
277	417383.52	1390995.05	Геодезический метод	0.10	-
278	417365.79	1390972.44	Геодезический метод	0.10	-
279	417350.81	1390956.35	Геодезический метод	0.10	-
280	417325.00	1390930.40	Геодезический метод	0.10	-
281	417290.62	1390892.81	Геодезический метод	0.10	-
282	417235.89	1390833.15	Геодезический метод	0.10	-
283	417166.54	1390759.74	Геодезический метод	0.10	-
284	417084.16	1390675.77	Геодезический метод	0.10	-
285	417040.86	1390631.80	Геодезический метод	0.10	-
286	416989.22	1390579.53	Геодезический метод	0.10	-
287	416961.85	1390552.98	Геодезический метод	0.10	-
288	416926.79	1390521.62	Геодезический метод	0.10	-
289	416871.73	1390474.10	Геодезический метод	0.10	-
290	416844.16	1390450.42	Геодезический метод	0.10	-
291	416819.65	1390432.84	Геодезический метод	0.10	-
292	416768.06	1390401.24	Геодезический метод	0.10	-
293	416661.41	1390334.96	Геодезический метод	0.10	-
294	416611.07	1390303.32	Геодезический метод	0.10	-
295	416588.62	1390284.44	Геодезический метод	0.10	-



## 2. Сведения о характерных точках границ объекта

Обозначение характерных точек границ	Координаты, м		Метод определения координат характерной точки	Средняя квадратическая погрешность положения характерной точки (Mt), м	Описание обозначения точки на местности (при наличии)
	X	Y			
1	2	3	4	5	6
296	416562.80	1390261.06	Геодезический метод	0.10	-
297	416538.00	1390239.08	Геодезический метод	0.10	-
298	416449.84	1390164.42	Геодезический метод	0.10	-
299	416396.98	1390119.39	Геодезический метод	0.10	-
300	416360.68	1390089.24	Геодезический метод	0.10	-
301	416330.61	1390064.86	Геодезический метод	0.10	-
302	416276.78	1390020.50	Геодезический метод	0.10	-
303	416224.86	1389976.47	Геодезический метод	0.10	-
304	416203.43	1389958.69	Геодезический метод	0.10	-
305	416185.02	1389945.58	Геодезический метод	0.10	-
306	416146.30	1389919.24	Геодезический метод	0.10	-
307	416101.11	1389890.21	Геодезический метод	0.10	-
308	416067.11	1389864.41	Геодезический метод	0.10	-
309	416026.73	1389829.35	Геодезический метод	0.10	-
310	415954.30	1389764.27	Геодезический метод	0.10	-
311	415921.22	1389734.21	Геодезический метод	0.10	-
312	415862.58	1389680.38	Геодезический метод	0.10	-
313	415796.65	1389620.83	Геодезический метод	0.10	-
314	415749.52	1389578.01	Геодезический метод	0.10	-
315	415683.47	1389520.43	Геодезический метод	0.10	-
316	415664.48	1389503.94	Геодезический метод	0.10	-
317	415576.49	1389429.03	Геодезический метод	0.10	-
318	415494.73	1389360.83	Геодезический метод	0.10	-
319	415425.23	1389303.00	Геодезический метод	0.10	-
320	415373.44	1389259.69	Геодезический метод	0.10	-

## 2. Сведения о характерных точках границ объекта

Обозначение характерных точек границ	Координаты, м		Метод определения координат характерной точки	Средняя квадратическая погрешность положения характерной точки (Mt), м	Описание обозначения точки на местности (при наличии)
	X	Y			
1	2	3	4	5	6
321	415305.06	1389201.92	Геодезический метод	0.10	-
322	415261.21	1389166.06	Геодезический метод	0.10	-
323	415186.01	1389103.52	Геодезический метод	0.10	-
324	415138.15	1389063.60	Геодезический метод	0.10	-
325	415067.16	1389003.26	Геодезический метод	0.10	-
326	415000.72	1388947.47	Геодезический метод	0.10	-
327	414933.75	1388889.62	Геодезический метод	0.10	-
328	414851.92	1388816.57	Геодезический метод	0.10	-
329	414762.17	1388737.13	Геодезический метод	0.10	-
330	414708.18	1388691.65	Геодезический метод	0.10	-
331	414639.10	1388630.98	Геодезический метод	0.10	-
332	414554.55	1388558.27	Геодезический метод	0.10	-
333	414454.98	1388471.72	Геодезический метод	0.10	-
334	414391.44	1388418.67	Геодезический метод	0.10	-
335	414305.24	1388348.17	Геодезический метод	0.10	-
336	414212.73	1388270.53	Геодезический метод	0.10	-
337	414135.59	1388204.39	Геодезический метод	0.10	-
338	414104.77	1388176.14	Геодезический метод	0.10	-
339	414048.73	1388129.19	Геодезический метод	0.10	-
340	413993.24	1388081.33	Геодезический метод	0.10	-
341	413886.95	1387992.10	Геодезический метод	0.10	-
342	413844.47	1387958.09	Геодезический метод	0.10	-
343	413782.48	1387906.88	Геодезический метод	0.10	-
344	413711.97	1387847.87	Геодезический метод	0.10	-
345	413627.45	1387777.88	Геодезический метод	0.10	-

## 2. Сведения о характерных точках границ объекта

Обозначение характерных точек границ	Координаты, м		Метод определения координат характерной точки	Средняя квадратическая погрешность положения характерной точки (Mt), м	Описание обозначения точки на местности (при наличии)
	X	Y			
1	2	3	4	5	6
346	413575.45	1387734.91	Геодезический метод	0.10	-
347	413560.63	1387721.44	Геодезический метод	0.10	-
348	413525.94	1387680.64	Геодезический метод	0.10	-
349	413460.84	1387607.25	Геодезический метод	0.10	-
350	413388.31	1387524.74	Геодезический метод	0.10	-
351	413329.44	1387458.33	Геодезический метод	0.10	-
352	413275.09	1387399.55	Геодезический метод	0.10	-
353	413246.79	1387369.61	Геодезический метод	0.10	-
354	413225.27	1387346.90	Геодезический метод	0.10	-
355	413199.71	1387326.43	Геодезический метод	0.10	-
356	413179.23	1387311.94	Геодезический метод	0.10	-
357	413174.32	1387323.63	Геодезический метод	0.10	-
358	413159.88	1387352.33	Геодезический метод	0.10	-
359	413155.12	1387360.19	Геодезический метод	0.10	-
360	413150.50	1387363.95	Геодезический метод	0.10	-
361	413146.61	1387365.25	Геодезический метод	0.10	-
362	413140.15	1387364.20	Геодезический метод	0.10	-
363	413140.79	1387360.25	Геодезический метод	0.10	-
364	413146.27	1387361.15	Геодезический метод	0.10	-
365	413148.54	1387360.39	Геодезический метод	0.10	-
366	413152.06	1387357.52	Геодезический метод	0.10	-
367	413156.37	1387350.40	Геодезический метод	0.10	-
368	413170.69	1387321.95	Геодезический метод	0.10	-
369	413175.89	1387309.55	Геодезический метод	0.10	-
370	413131.66	1387277.44	Геодезический метод	0.10	-

2. Сведения о характерных точках границ объекта					
Обозначение характерных точек границ	Координаты, м		Метод определения координат характерной точки	Средняя квадратическая погрешность положения характерной точки (Mt), м	Описание обозначения точки на местности (при наличии)
	X	Y			
1	2	3	4	5	6
371	413098.05	1387253.10	Геодезический метод	0.10	-
372	413075.56	1387236.65	Геодезический метод	0.10	-
373	413045.65	1387219.96	Геодезический метод	0.10	-
374	412986.67	1387184.07	Геодезический метод	0.10	-
375	412909.73	1387133.62	Геодезический метод	0.10	-
376	412819.95	1387081.99	Геодезический метод	0.10	-
377	412745.56	1387038.55	Геодезический метод	0.10	-
378	412685.90	1387002.23	Геодезический метод	0.10	-
379	412610.60	1386959.56	Геодезический метод	0.10	-
380	412551.19	1386923.91	Геодезический метод	0.10	-
381	412488.25	1386887.35	Геодезический метод	0.10	-
382	412416.95	1386846.23	Геодезический метод	0.10	-
383	412344.70	1386806.73	Геодезический метод	0.10	-
384	412284.06	1386774.07	Геодезический метод	0.10	-
385	412244.36	1386752.53	Геодезический метод	0.10	-
386	412198.86	1386727.37	Геодезический метод	0.10	-
387	412164.44	1386708.63	Геодезический метод	0.10	-
388	412110.62	1386681.12	Геодезический метод	0.10	-
389	412080.14	1386664.53	Геодезический метод	0.10	-
390	412001.65	1386613.12	Геодезический метод	0.10	-
391	411994.38	1386606.25	Геодезический метод	0.10	-
392	411985.02	1386561.82	Геодезический метод	0.10	-
393	411972.55	1386499.18	Геодезический метод	0.10	-
394	411960.64	1386432.98	Геодезический метод	0.10	-
395	411950.47	1386374.00	Геодезический метод	0.10	-

## 2. Сведения о характерных точках границ объекта

Обозначение характерных точек границ	Координаты, м		Метод определения координат характерной точки	Средняя квадратическая погрешность положения характерной точки (Mt), м	Описание обозначения точки на местности (при наличии)
	X	Y			
1	2	3	4	5	6
396	411934.72	1386299.75	Геодезический метод	0.10	-
397	411928.31	1386266.05	Геодезический метод	0.10	-
398	411922.91	1386245.39	Геодезический метод	0.10	-
399	411901.55	1386219.75	Геодезический метод	0.10	-
400	411865.89	1386187.17	Геодезический метод	0.10	-
401	411857.15	1386179.36	Геодезический метод	0.10	-
402	411860.06	1386176.60	Геодезический метод	0.10	-
403	411868.57	1386184.20	Геодезический метод	0.10	-
404	411904.45	1386216.98	Геодезический метод	0.10	-
405	411926.55	1386243.52	Геодезический метод	0.10	-
406	411932.21	1386265.17	Геодезический метод	0.10	-
407	411938.64	1386298.96	Геодезический метод	0.10	-
408	411954.40	1386373.24	Геодезический метод	0.10	-
409	411964.58	1386432.28	Геодезический метод	0.10	-
410	411976.48	1386498.43	Геодезический метод	0.10	-
411	411988.94	1386561.01	Геодезический метод	0.10	-
412	411998.04	1386604.20	Геодезический метод	0.10	-
413	412004.14	1386609.97	Геодезический метод	0.10	-
414	412082.19	1386661.09	Геодезический метод	0.10	-
415	412112.48	1386677.58	Геодезический метод	0.10	-
416	412166.30	1386705.09	Геодезический метод	0.10	-
417	412200.79	1386723.87	Геодезический метод	0.10	-
418	412246.29	1386749.03	Геодезический метод	0.10	-
419	412285.96	1386770.55	Геодезический метод	0.10	-
420	412346.61	1386803.21	Геодезический метод	0.10	-

## 2. Сведения о характерных точках границ объекта

Обозначение характерных точек границ	Координаты, м		Метод определения координат характерной точки	Средняя квадратическая погрешность положения характерной точки (Mt), м	Описание обозначения точки на местности (при наличии)
	X	Y			
1	2	3	4	5	6
421	412418.91	1386842.74	Геодезический метод	0.10	-
422	412490.26	1386883.89	Геодезический метод	0.10	-
423	412553.22	1386920.46	Геодезический метод	0.10	-
424	412612.62	1386956.10	Геодезический метод	0.10	-
425	412687.93	1386998.78	Геодезический метод	0.10	-
426	412747.61	1387035.12	Геодезический метод	0.10	-
427	412821.96	1387078.53	Геодезический метод	0.10	-
428	412911.83	1387130.21	Геодезический метод	0.10	-
429	412988.80	1387180.69	Геодезический метод	0.10	-
430	413047.67	1387216.50	Геодезический метод	0.10	-
431	413077.72	1387233.28	Геодезический метод	0.10	-
432	413100.40	1387249.86	Геодезический метод	0.10	-
433	413134.01	1387274.21	Геодезический метод	0.10	-
434	413179.51	1387307.24	Геодезический метод	0.10	-
435	413202.12	1387323.23	Геодезический метод	0.10	-
436	413227.98	1387343.95	Геодезический метод	0.10	-
437	413249.70	1387366.86	Геодезический метод	0.10	-
438	413278.01	1387396.82	Геодезический метод	0.10	-
439	413332.41	1387455.64	Геодезический метод	0.10	-
440	413391.31	1387522.09	Геодезический метод	0.10	-
441	413463.83	1387604.60	Геодезический метод	0.10	-
442	413528.96	1387678.02	Геодезический метод	0.10	-
443	413563.51	1387718.65	Геодезический метод	0.10	-
444	413578.07	1387731.88	Геодезический метод	0.10	-
445	413630.00	1387774.80	Геодезический метод	0.10	-

## 2. Сведения о характерных точках границ объекта

Обозначение характерных точек границ	Координаты, м		Метод определения координат характерной точки	Средняя квадратическая погрешность положения характерной точки (Mt), м	Описание обозначения точки на местности (при наличии)
	X	Y			
1	2	3	4	5	6
446	413714.53	1387844.79	Геодезический метод	0.10	-
447	413785.04	1387903.81	Геодезический метод	0.10	-
448	413847.00	1387954.99	Геодезический метод	0.10	-
449	413889.49	1387989.01	Геодезический метод	0.10	-
450	413995.83	1388078.28	Геодезический метод	0.10	-
451	414051.32	1388126.14	Геодезический метод	0.10	-
452	414107.41	1388173.13	Геодезический метод	0.10	-
453	414138.24	1388201.39	Геодезический метод	0.10	-
454	414215.32	1388267.48	Геодезический метод	0.10	-
455	414307.79	1388345.09	Геодезический метод	0.10	-
456	414393.99	1388415.59	Геодезический метод	0.10	-
457	414457.58	1388468.67	Геодезический метод	0.10	-
458	414557.17	1388555.25	Геодезический метод	0.10	-
459	414641.73	1388627.97	Геодезический метод	0.10	-
460	414710.79	1388688.61	Геодезический метод	0.10	-
461	414764.78	1388734.10	Геодезический метод	0.10	-
462	414854.58	1388813.58	Геодезический метод	0.10	-
463	414936.39	1388886.61	Геодезический метод	0.10	-
464	415003.32	1388944.43	Геодезический метод	0.10	-
465	415069.74	1389000.20	Геодезический метод	0.10	-
466	415140.72	1389060.54	Геодезический метод	0.10	-
467	415188.57	1389100.45	Геодезический метод	0.10	-
468	415263.75	1389162.97	Геодезический метод	0.10	-
469	415307.62	1389198.84	Геодезический метод	0.10	-
470	415376.02	1389256.63	Геодезический метод	0.10	-

## 2. Сведения о характерных точках границ объекта

Обозначение характерных точек границ	Координаты, м		Метод определения координат характерной точки	Средняя квадратическая погрешность положения характерной точки (Mt), м	Описание обозначения точки на местности (при наличии)
	X	Y			
1	2	3	4	5	6
471	415427.79	1389299.93	Геодезический метод	0.10	-
472	415497.29	1389357.75	Геодезический метод	0.10	-
473	415579.07	1389425.97	Геодезический метод	0.10	-
474	415667.09	1389500.90	Геодезический метод	0.10	-
475	415686.09	1389517.41	Геодезический метод	0.10	-
476	415752.18	1389575.02	Геодезический метод	0.10	-
477	415799.34	1389617.87	Геодезический метод	0.10	-
478	415865.27	1389677.42	Геодезический метод	0.10	-
479	415923.92	1389731.26	Геодезический метод	0.10	-
480	415956.98	1389761.30	Геодезический метод	0.10	-
481	416029.38	1389826.35	Геодезический метод	0.10	-
482	416069.63	1389861.30	Геодезический метод	0.10	-
483	416103.40	1389886.93	Геодезический метод	0.10	-
484	416148.51	1389915.90	Геодезический метод	0.10	-
485	416187.30	1389942.30	Геодезический метод	0.10	-
486	416205.87	1389955.52	Геодезический метод	0.10	-
487	416227.43	1389973.41	Геодезический метод	0.10	-
488	416279.35	1390017.44	Геодезический метод	0.10	-
489	416333.14	1390061.76	Геодезический метод	0.10	-
490	416363.21	1390086.14	Геодезический метод	0.10	-
491	416399.55	1390116.33	Геодезический метод	0.10	-
492	416452.43	1390161.37	Геодезический метод	0.10	-
493	416540.62	1390236.06	Геодезический метод	0.10	-
494	416565.47	1390258.08	Геодезический метод	0.10	-
495	416591.25	1390281.42	Геодезический метод	0.10	-



## 2. Сведения о характерных точках границ объекта

Обозначение характерных точек границ	Координаты, м		Метод определения координат характерной точки	Средняя квадратическая погрешность положения характерной точки (Mt), м	Описание обозначения точки на местности (при наличии)
	X	Y			
1	2	3	4	5	6
496	416613.43	1390300.08	Геодезический метод	0.10	-
497	416663.53	1390331.56	Геодезический метод	0.10	-
498	416770.16	1390397.83	Геодезический метод	0.10	-
499	416821.87	1390429.50	Геодезический метод	0.10	-
500	416846.64	1390447.28	Геодезический метод	0.10	-
501	416874.34	1390471.07	Геодезический метод	0.10	-
502	416929.43	1390518.62	Геодезический метод	0.10	-
503	416964.58	1390550.05	Геодезический метод	0.10	-
504	416992.03	1390576.69	Геодезический метод	0.10	-
505	417043.70	1390628.99	Геодезический метод	0.10	-
506	417087.01	1390672.96	Геодезический метод	0.10	-
507	417169.42	1390756.96	Геодезический метод	0.10	-
508	417238.82	1390830.42	Геодезический метод	0.10	-
509	417293.57	1390890.10	Геодезический метод	0.10	-
510	417327.90	1390927.63	Геодезический метод	0.10	-
511	417353.70	1390953.57	Геодезический метод	0.10	-
512	417368.84	1390969.84	Геодезический метод	0.10	-
513	417386.68	1390992.60	Геодезический метод	0.10	-
514	417440.61	1391063.15	Геодезический метод	0.10	-
515	417476.91	1391110.48	Геодезический метод	0.10	-
516	417521.48	1391164.35	Геодезический метод	0.10	-
517	417545.08	1391195.13	Геодезический метод	0.10	-
518	417586.16	1391251.75	Геодезический метод	0.10	-
519	417650.67	1391342.64	Геодезический метод	0.10	-
520	417719.45	1391440.70	Геодезический метод	0.10	-

## 2. Сведения о характерных точках границ объекта

Обозначение характерных точек границ	Координаты, м		Метод определения координат характерной точки	Средняя квадратическая погрешность положения характерной точки (Mt), м	Описание обозначения точки на местности (при наличии)
	X	Y			
1	2	3	4	5	6
521	417758.03	1391497.03	Геодезический метод	0.10	-
522	417782.89	1391532.89	Геодезический метод	0.10	-
523	417808.36	1391568.35	Геодезический метод	0.10	-
524	417842.58	1391610.67	Геодезический метод	0.10	-
525	417866.12	1391638.81	Геодезический метод	0.10	-
526	417904.46	1391686.63	Геодезический метод	0.10	-
527	417946.38	1391738.10	Геодезический метод	0.10	-
528	417959.81	1391753.09	Геодезический метод	0.10	-
529	417977.88	1391776.76	Геодезический метод	0.10	-
530	418011.37	1391832.14	Геодезический метод	0.10	-
531	418108.30	1391991.33	Геодезический метод	0.10	-
532	418134.01	1392034.23	Геодезический метод	0.10	-
533	418170.64	1392097.90	Геодезический метод	0.10	-
534	418191.93	1392135.34	Геодезический метод	0.10	-
535	418224.05	1392190.69	Геодезический метод	0.10	-
536	418240.69	1392219.38	Геодезический метод	0.10	-
537	418255.55	1392245.81	Геодезический метод	0.10	-
538	418259.30	1392254.05	Геодезический метод	0.10	-
539	418200.09	1392286.31	Геодезический метод	0.10	-
249	418189.54	1392294.11	Геодезический метод	0.10	-
540	411830.04	1386149.76	Геодезический метод	0.10	-
541	411827.19	1386152.57	Геодезический метод	0.10	-
542	411815.94	1386142.51	Геодезический метод	0.10	-
543	411791.15	1386119.55	Геодезический метод	0.10	-
544	411779.42	1386109.87	Геодезический метод	0.10	-

## 2. Сведения о характерных точках границ объекта

Обозначение характерных точек границ	Координаты, м		Метод определения координат характерной точки	Средняя квадратическая погрешность положения характерной точки (Mt), м	Описание обозначения точки на местности (при наличии)
	X	Y			
1	2	3	4	5	6
545	411751.62	1386105.92	Геодезический метод	0.10	-
546	411685.67	1386113.09	Геодезический метод	0.10	-
547	411595.79	1386120.88	Геодезический метод	0.10	-
548	411518.36	1386126.55	Геодезический метод	0.10	-
549	411458.62	1386131.13	Геодезический метод	0.10	-
550	411355.15	1386140.00	Геодезический метод	0.10	-
551	411256.71	1386148.26	Геодезический метод	0.10	-
552	411168.63	1386157.14	Геодезический метод	0.10	-
553	411104.44	1386162.80	Геодезический метод	0.10	-
554	411073.90	1386164.24	Геодезический метод	0.10	-
555	411056.91	1386159.91	Геодезический метод	0.10	-
556	411034.55	1386149.22	Геодезический метод	0.10	-
557	410949.75	1386112.54	Геодезический метод	0.10	-
558	410865.16	1386075.14	Геодезический метод	0.10	-
559	410830.35	1386060.17	Геодезический метод	0.10	-
560	410789.52	1386041.81	Геодезический метод	0.10	-
561	410725.51	1386013.15	Геодезический метод	0.10	-
562	410637.04	1385970.43	Геодезический метод	0.10	-
563	410564.83	1385935.78	Геодезический метод	0.10	-
564	410518.05	1385912.05	Геодезический метод	0.10	-
565	410463.31	1385886.99	Геодезический метод	0.10	-
566	410430.16	1385870.76	Геодезический метод	0.10	-
567	410408.71	1385849.03	Геодезический метод	0.10	-
568	410360.43	1385804.64	Геодезический метод	0.10	-
569	410313.01	1385761.70	Геодезический метод	0.10	-

## 2. Сведения о характерных точках границ объекта

Обозначение характерных точек границ	Координаты, м		Метод определения координат характерной точки	Средняя квадратическая погрешность положения характерной точки (Mt), м	Описание обозначения точки на местности (при наличии)
	X	Y			
1	2	3	4	5	6
570	410276.40	1385727.38	Геодезический метод	0.10	-
571	410234.18	1385688.89	Геодезический метод	0.10	-
572	410197.47	1385656.10	Геодезический метод	0.10	-
573	410158.46	1385620.67	Геодезический метод	0.10	-
574	410052.11	1385570.68	Геодезический метод	0.10	-
575	409961.99	1385528.66	Геодезический метод	0.10	-
576	409944.18	1385564.27	Геодезический метод	0.10	-
577	409918.71	1385624.35	Геодезический метод	0.10	-
578	409883.90	1385697.16	Геодезический метод	0.10	-
579	409865.50	1385703.89	Геодезический метод	0.10	-
580	409860.51	1385701.47	Геодезический метод	0.10	-
581	409880.99	1385693.97	Геодезический метод	0.10	-
582	409915.06	1385622.70	Геодезический метод	0.10	-
583	409940.55	1385562.59	Геодезический метод	0.10	-
584	409960.16	1385523.39	Геодезический метод	0.10	-
585	410053.80	1385567.06	Геодезический метод	0.10	-
586	410160.70	1385617.31	Геодезический метод	0.10	-
587	410200.15	1385653.12	Геодезический метод	0.10	-
588	410236.86	1385685.92	Геодезический метод	0.10	-
589	410279.12	1385724.44	Геодезический метод	0.10	-
590	410315.72	1385758.76	Геодезический метод	0.10	-
591	410363.13	1385801.68	Геодезический метод	0.10	-
592	410411.49	1385846.15	Геодезический метод	0.10	-
593	410432.53	1385867.46	Геодезический метод	0.10	-
594	410465.02	1385883.38	Геодезический метод	0.10	-

## 2. Сведения о характерных точках границ объекта

Обозначение характерных точек границ	Координаты, м		Метод определения координат характерной точки	Средняя квадратическая погрешность положения характерной точки (Mt), м	Описание обозначения точки на местности (при наличии)
	X	Y			
1	2	3	4	5	6
595	410519.79	1385908.45	Геодезический метод	0.10	-
596	410566.60	1385932.20	Геодезический метод	0.10	-
597	410638.77	1385966.83	Геодезический метод	0.10	-
598	410727.19	1386009.52	Геодезический метод	0.10	-
599	410791.16	1386038.16	Геодезический метод	0.10	-
600	410831.96	1386056.51	Геодезический метод	0.10	-
601	410866.76	1386071.48	Геодезический метод	0.10	-
602	410951.35	1386108.88	Геодезический метод	0.10	-
603	411036.21	1386145.58	Геодезический метод	0.10	-
604	411058.28	1386156.13	Геодезический метод	0.10	-
605	411074.31	1386160.22	Геодезический метод	0.10	-
606	411104.17	1386158.81	Геодезический метод	0.10	-
607	411168.25	1386153.16	Геодезический метод	0.10	-
608	411256.34	1386144.28	Геодезический метод	0.10	-
609	411354.81	1386136.02	Геодезический метод	0.10	-
610	411458.30	1386127.14	Геодезический метод	0.10	-
611	411518.06	1386122.56	Геодезический метод	0.10	-
612	411595.47	1386116.90	Геодезический метод	0.10	-
613	411685.28	1386109.11	Геодезический метод	0.10	-
614	411751.68	1386101.88	Геодезический метод	0.10	-
615	411781.10	1386106.07	Геодезический метод	0.10	-
616	411793.78	1386116.54	Геодезический метод	0.10	-
617	411818.64	1386139.56	Геодезический метод	0.10	-
540	411830.04	1386149.76	Геодезический метод	0.10	-
618	409714.86	1385754.80	Геодезический метод	0.10	-

## 2. Сведения о характерных точках границ объекта

Обозначение характерных точек границ	Координаты, м		Метод определения координат характерной точки	Средняя квадратическая погрешность положения характерной точки (Mt), м	Описание обозначения точки на местности (при наличии)
	X	Y			
1	2	3	4	5	6
619	409719.63	1385757.32	Геодезический метод	0.10	-
620	409623.58	1385792.49	Геодезический метод	0.10	-
621	409608.00	1385777.60	Геодезический метод	0.10	-
622	409579.60	1385749.28	Геодезический метод	0.10	-
623	409560.04	1385729.62	Геодезический метод	0.10	-
624	409503.13	1385671.34	Геодезический метод	0.10	-
625	409470.35	1385638.82	Геодезический метод	0.10	-
626	409462.31	1385630.23	Геодезический метод	0.10	-
627	409424.91	1385592.60	Геодезический метод	0.10	-
628	409381.65	1385549.24	Геодезический метод	0.10	-
629	409329.74	1385496.17	Геодезический метод	0.10	-
630	409271.58	1385436.86	Геодезический метод	0.10	-
631	409232.38	1385396.32	Геодезический метод	0.10	-
632	409226.94	1385389.39	Геодезический метод	0.10	-
633	409064.44	1385192.86	Геодезический метод	0.10	-
634	409046.73	1385177.87	Геодезический метод	0.10	-
635	409022.40	1385156.18	Геодезический метод	0.10	-
636	408999.62	1385134.63	Геодезический метод	0.10	-
637	408977.31	1385105.17	Геодезический метод	0.10	-
638	408975.19	1385094.92	Геодезический метод	0.10	-
639	408977.33	1385076.72	Геодезический метод	0.10	-
640	408983.25	1385067.50	Геодезический метод	0.10	-
641	409038.23	1384991.53	Геодезический метод	0.10	-
642	409041.02	1384984.21	Геодезический метод	0.10	-
643	409041.77	1384972.06	Геодезический метод	0.10	-

## 2. Сведения о характерных точках границ объекта

Обозначение характерных точек границ	Координаты, м		Метод определения координат характерной точки	Средняя квадратическая погрешность положения характерной точки (Mt), м	Описание обозначения точки на местности (при наличии)
	X	Y			
1	2	3	4	5	6
644	409037.40	1384951.89	Геодезический метод	0.10	-
645	409031.94	1384937.35	Геодезический метод	0.10	-
646	409004.23	1384883.78	Геодезический метод	0.10	-
647	408988.94	1384857.08	Геодезический метод	0.10	-
648	408970.50	1384824.62	Геодезический метод	0.10	-
649	408965.30	1384812.28	Геодезический метод	0.10	-
650	408965.78	1384794.24	Геодезический метод	0.10	-
651	408973.29	1384762.26	Геодезический метод	0.10	-
652	408981.68	1384716.67	Геодезический метод	0.10	-
653	408993.41	1384662.98	Геодезический метод	0.10	-
654	409012.32	1384579.05	Геодезический метод	0.10	-
655	409022.17	1384542.87	Геодезический метод	0.10	-
656	409002.38	1384438.31	Геодезический метод	0.10	-
657	408999.27	1384377.60	Геодезический метод	0.10	-
658	408988.31	1384272.46	Геодезический метод	0.10	-
659	408962.16	1384170.58	Геодезический метод	0.10	-
660	408954.47	1384143.53	Геодезический метод	0.10	-
661	408953.01	1384139.35	Геодезический метод	0.10	-
662	408933.71	1384082.52	Геодезический метод	0.10	-
663	408910.63	1384014.47	Геодезический метод	0.10	-
664	408883.64	1383943.19	Геодезический метод	0.10	-
665	408814.58	1383885.09	Геодезический метод	0.10	-
666	408806.91	1383875.07	Геодезический метод	0.10	-
667	408783.36	1383827.52	Геодезический метод	0.10	-
668	408755.01	1383770.36	Геодезический метод	0.10	-

## 2. Сведения о характерных точках границ объекта

Обозначение характерных точек границ	Координаты, м		Метод определения координат характерной точки	Средняя квадратическая погрешность положения характерной точки (Mt), м	Описание обозначения точки на местности (при наличии)
	X	Y			
1	2	3	4	5	6
669	408743.41	1383743.90	Геодезический метод	0.10	-
670	408721.00	1383700.28	Геодезический метод	0.10	-
671	408708.92	1383676.23	Геодезический метод	0.10	-
672	408673.25	1383602.26	Геодезический метод	0.10	-
673	408643.50	1383532.87	Геодезический метод	0.10	-
674	408614.91	1383469.81	Геодезический метод	0.10	-
675	408604.09	1383448.31	Геодезический метод	0.10	-
676	408590.41	1383419.97	Геодезический метод	0.10	-
677	408581.06	1383402.28	Геодезический метод	0.10	-
678	408561.95	1383362.47	Геодезический метод	0.10	-
679	408530.30	1383295.61	Геодезический метод	0.10	-
680	408510.48	1383252.35	Геодезический метод	0.10	-
681	408498.64	1383226.60	Геодезический метод	0.10	-
682	408488.48	1383213.77	Геодезический метод	0.10	-
683	408459.79	1383189.42	Геодезический метод	0.10	-
684	408417.34	1383152.52	Геодезический метод	0.10	-
685	408403.56	1383141.36	Геодезический метод	0.10	-
686	408396.64	1383135.39	Геодезический метод	0.10	-
687	408380.08	1383085.20	Геодезический метод	0.10	-
688	408368.23	1383064.23	Геодезический метод	0.10	-
689	408348.26	1383027.94	Геодезический метод	0.10	-
690	408329.91	1382929.48	Геодезический метод	0.10	-
691	408321.22	1382880.19	Геодезический метод	0.10	-
692	408313.47	1382832.52	Геодезический метод	0.10	-
693	408307.57	1382796.13	Геодезический метод	0.10	-



## 2. Сведения о характерных точках границ объекта

Обозначение характерных точек границ	Координаты, м		Метод определения координат характерной точки	Средняя квадратическая погрешность положения характерной точки (Mt), м	Описание обозначения точки на местности (при наличии)
	X	Y			
1	2	3	4	5	6
694	408302.85	1382770.93	Геодезический метод	0.10	-
695	408278.87	1382717.84	Геодезический метод	0.10	-
696	408247.46	1382651.14	Геодезический метод	0.10	-
697	408215.13	1382580.81	Геодезический метод	0.10	-
698	408192.61	1382534.52	Геодезический метод	0.10	-
699	408154.72	1382456.34	Геодезический метод	0.10	-
700	408128.07	1382393.35	Геодезический метод	0.10	-
701	408111.21	1382352.29	Геодезический метод	0.10	-
702	408082.16	1382316.75	Геодезический метод	0.10	-
703	408045.04	1382228.68	Геодезический метод	0.10	-
704	408027.70	1382185.93	Геодезический метод	0.10	-
705	407996.17	1382108.73	Геодезический метод	0.10	-
706	407964.06	1382032.24	Геодезический метод	0.10	-
707	407922.01	1381957.22	Геодезический метод	0.10	-
708	407894.41	1381906.07	Геодезический метод	0.10	-
709	407854.92	1381833.26	Геодезический метод	0.10	-
710	407814.34	1381725.51	Геодезический метод	0.10	-
711	407789.40	1381656.98	Геодезический метод	0.10	-
712	407771.66	1381620.46	Геодезический метод	0.10	-
713	407728.90	1381533.38	Геодезический метод	0.10	-
714	407690.44	1381444.50	Геодезический метод	0.10	-
715	407649.16	1381346.98	Геодезический метод	0.10	-
716	407616.27	1381269.22	Геодезический метод	0.10	-
717	407588.52	1381213.82	Геодезический метод	0.10	-
718	407537.34	1381114.29	Геодезический метод	0.10	-

## 2. Сведения о характерных точках границ объекта

Обозначение характерных точек границ	Координаты, м		Метод определения координат характерной точки	Средняя квадратическая погрешность положения характерной точки (Mt), м	Описание обозначения точки на местности (при наличии)
	X	Y			
1	2	3	4	5	6
719	407507.97	1381058.04	Геодезический метод	0.10	-
720	407470.89	1380983.65	Геодезический метод	0.10	-
721	407452.96	1380948.25	Геодезический метод	0.10	-
722	407426.87	1380896.49	Геодезический метод	0.10	-
723	407404.16	1380850.39	Геодезический метод	0.10	-
724	407379.53	1380795.07	Геодезический метод	0.10	-
725	407348.58	1380727.75	Геодезический метод	0.10	-
726	407323.01	1380662.70	Геодезический метод	0.10	-
727	407298.97	1380607.44	Геодезический метод	0.10	-
728	407259.40	1380520.46	Геодезический метод	0.10	-
729	407245.07	1380488.12	Геодезический метод	0.10	-
730	407231.30	1380454.13	Геодезический метод	0.10	-
731	407204.22	1380403.39	Геодезический метод	0.10	-
732	407172.16	1380338.72	Геодезический метод	0.10	-
733	407157.23	1380303.83	Геодезический метод	0.10	-
734	407140.27	1380264.60	Геодезический метод	0.10	-
735	407132.96	1380248.53	Геодезический метод	0.10	-
736	407081.40	1380133.02	Геодезический метод	0.10	-
737	407055.76	1380076.14	Геодезический метод	0.10	-
738	407024.90	1380018.23	Геодезический метод	0.10	-
739	407004.32	1379977.46	Геодезический метод	0.10	-
740	406990.96	1379949.07	Геодезический метод	0.10	-
741	406971.29	1379902.68	Геодезический метод	0.10	-
742	406960.65	1379878.74	Геодезический метод	0.10	-
743	406953.43	1379860.86	Геодезический метод	0.10	-

## 2. Сведения о характерных точках границ объекта

Обозначение характерных точек границ	Координаты, м		Метод определения координат характерной точки	Средняя квадратическая погрешность положения характерной точки (Mt), м	Описание обозначения точки на местности (при наличии)
	X	Y			
1	2	3	4	5	6
744	406946.68	1379844.41	Геодезический метод	0.10	-
745	406935.03	1379818.03	Геодезический метод	0.10	-
746	406918.72	1379782.50	Геодезический метод	0.10	-
747	406901.37	1379745.17	Геодезический метод	0.10	-
748	406879.72	1379699.92	Геодезический метод	0.10	-
749	406861.72	1379662.61	Геодезический метод	0.10	-
750	406831.62	1379606.23	Геодезический метод	0.10	-
751	406804.54	1379552.28	Геодезический метод	0.10	-
752	406787.83	1379504.69	Геодезический метод	0.10	-
753	406773.01	1379472.58	Геодезический метод	0.10	-
754	406756.96	1379440.04	Геодезический метод	0.10	-
755	406752.95	1379432.29	Геодезический метод	0.10	-
756	406745.36	1379415.29	Геодезический метод	0.10	-
757	406739.45	1379402.13	Геодезический метод	0.10	-
758	406732.97	1379386.45	Геодезический метод	0.10	-
759	406705.85	1379328.27	Геодезический метод	0.10	-
760	406683.30	1379282.75	Геодезический метод	0.10	-
761	406671.55	1379256.47	Геодезический метод	0.10	-
762	406669.24	1379251.45	Геодезический метод	0.10	-
763	406478.94	1379206.26	Геодезический метод	0.10	-
764	406471.30	1379197.47	Геодезический метод	0.10	-
765	406463.88	1379189.18	Геодезический метод	0.10	-
766	406451.27	1379177.26	Геодезический метод	0.10	-
767	406438.74	1379161.51	Геодезический метод	0.10	-
768	406424.37	1379127.42	Геодезический метод	0.10	-

## 2. Сведения о характерных точках границ объекта

Обозначение характерных точек границ	Координаты, м		Метод определения координат характерной точки	Средняя квадратическая погрешность положения характерной точки (Mt), м	Описание обозначения точки на местности (при наличии)
	X	Y			
1	2	3	4	5	6
769	406419.46	1379110.08	Геодезический метод	0.10	-
770	406409.81	1379070.22	Геодезический метод	0.10	-
771	406405.27	1379052.15	Геодезический метод	0.10	-
772	406397.81	1379039.28	Геодезический метод	0.10	-
773	406389.72	1379024.89	Геодезический метод	0.10	-
774	406378.21	1379008.96	Геодезический метод	0.10	-
775	406371.84	1378999.36	Геодезический метод	0.10	-
776	406363.27	1378989.53	Геодезический метод	0.10	-
777	406322.23	1378957.93	Геодезический метод	0.10	-
778	406282.76	1378933.39	Геодезический метод	0.10	-
779	406252.70	1378913.97	Геодезический метод	0.10	-
780	406227.95	1378897.68	Геодезический метод	0.10	-
781	406201.12	1378880.82	Геодезический метод	0.10	-
782	406181.67	1378867.48	Геодезический метод	0.10	-
783	406163.65	1378854.53	Геодезический метод	0.10	-
784	406100.83	1378811.49	Геодезический метод	0.10	-
785	406022.53	1378755.78	Геодезический метод	0.10	-
786	405938.51	1378695.81	Геодезический метод	0.10	-
787	405880.34	1378654.83	Геодезический метод	0.10	-
788	405818.54	1378615.07	Геодезический метод	0.10	-
789	405700.87	1378532.01	Геодезический метод	0.10	-
790	405656.28	1378502.10	Геодезический метод	0.10	-
791	405563.82	1378439.41	Геодезический метод	0.10	-
792	405488.26	1378387.94	Геодезический метод	0.10	-
793	405416.01	1378338.76	Геодезический метод	0.10	-

## 2. Сведения о характерных точках границ объекта

Обозначение характерных точек границ	Координаты, м		Метод определения координат характерной точки	Средняя квадратическая погрешность положения характерной точки (Mt), м	Описание обозначения точки на местности (при наличии)
	X	Y			
1	2	3	4	5	6
794	405384.93	1378317.57	Геодезический метод	0.10	-
795	405327.10	1378279.22	Геодезический метод	0.10	-
796	405264.45	1378237.14	Геодезический метод	0.10	-
797	405197.93	1378193.04	Геодезический метод	0.10	-
798	405166.14	1378171.73	Геодезический метод	0.10	-
799	405071.05	1378108.61	Геодезический метод	0.10	-
800	404882.51	1377967.21	Геодезический метод	0.10	-
801	404809.51	1377919.94	Геодезический метод	0.10	-
802	404754.94	1377883.25	Геодезический метод	0.10	-
803	404688.96	1377836.31	Геодезический метод	0.10	-
804	404644.84	1377806.02	Геодезический метод	0.10	-
805	404573.56	1377756.03	Геодезический метод	0.10	-
806	404516.84	1377716.01	Геодезический метод	0.10	-
807	404462.94	1377679.51	Геодезический метод	0.10	-
808	404370.72	1377616.07	Геодезический метод	0.10	-
809	404308.18	1377573.69	Геодезический метод	0.10	-
810	404219.78	1377511.04	Геодезический метод	0.10	-
811	404131.93	1377449.29	Геодезический метод	0.10	-
812	404072.01	1377408.37	Геодезический метод	0.10	-
813	404031.01	1377379.90	Геодезический метод	0.10	-
814	403971.94	1377339.99	Геодезический метод	0.10	-
815	403941.01	1377319.19	Геодезический метод	0.10	-
816	403893.87	1377287.43	Геодезический метод	0.10	-
817	403819.68	1377234.99	Геодезический метод	0.10	-
818	403771.79	1377201.83	Геодезический метод	0.10	-

## 2. Сведения о характерных точках границ объекта

Обозначение характерных точек границ	Координаты, м		Метод определения координат характерной точки	Средняя квадратическая погрешность положения характерной точки (Mt), м	Описание обозначения точки на местности (при наличии)
	X	Y			
1	2	3	4	5	6
819	403708.79	1377158.56	Геодезический метод	0.10	-
820	403659.23	1377124.10	Геодезический метод	0.10	-
821	403603.73	1377086.12	Геодезический метод	0.10	-
822	403545.37	1377045.67	Геодезический метод	0.10	-
823	403454.93	1376982.93	Геодезический метод	0.10	-
824	403429.81	1376965.94	Геодезический метод	0.10	-
825	403359.88	1376917.74	Геодезический метод	0.10	-
826	403310.59	1376884.10	Геодезический метод	0.10	-
827	403268.59	1376855.00	Геодезический метод	0.10	-
828	403214.35	1376816.53	Геодезический метод	0.10	-
829	403156.28	1376776.01	Геодезический метод	0.10	-
830	403122.19	1376752.53	Геодезический метод	0.10	-
831	403054.88	1376706.74	Геодезический метод	0.10	-
832	403018.71	1376681.57	Геодезический метод	0.10	-
833	402948.53	1376632.36	Геодезический метод	0.10	-
834	402907.58	1376604.30	Геодезический метод	0.10	-
835	402814.47	1376540.35	Геодезический метод	0.10	-
836	402758.54	1376501.94	Геодезический метод	0.10	-
837	402709.17	1376466.72	Геодезический метод	0.10	-
838	402680.86	1376446.39	Геодезический метод	0.10	-
839	402642.89	1376419.34	Геодезический метод	0.10	-
840	402583.23	1376377.05	Геодезический метод	0.10	-
841	402547.11	1376354.10	Геодезический метод	0.10	-
842	402508.02	1376327.23	Геодезический метод	0.10	-
843	402487.06	1376312.69	Геодезический метод	0.10	-

## 2. Сведения о характерных точках границ объекта

Обозначение характерных точек границ	Координаты, м		Метод определения координат характерной точки	Средняя квадратическая погрешность положения характерной точки (Mt), м	Описание обозначения точки на местности (при наличии)
	X	Y			
1	2	3	4	5	6
844	402441.05	1376280.63	Геодезический метод	0.10	-
845	402412.32	1376260.29	Геодезический метод	0.10	-
846	402381.51	1376239.86	Геодезический метод	0.10	-
847	402341.09	1376213.64	Геодезический метод	0.10	-
848	402319.18	1376195.95	Геодезический метод	0.10	-
849	402295.72	1376176.66	Геодезический метод	0.10	-
850	402292.39	1376176.65	Геодезический метод	0.10	-
851	402291.73	1376172.64	Геодезический метод	0.10	-
852	402297.16	1376172.67	Геодезический метод	0.10	-
853	402321.70	1376192.85	Геодезический метод	0.10	-
854	402343.44	1376210.40	Геодезический метод	0.10	-
855	402383.70	1376236.51	Геодезический метод	0.10	-
856	402414.58	1376256.99	Геодезический метод	0.10	-
857	402443.35	1376277.35	Геодезический метод	0.10	-
858	402489.34	1376309.41	Геодезический метод	0.10	-
859	402510.30	1376323.94	Геодезический метод	0.10	-
860	402549.32	1376350.77	Геодезический метод	0.10	-
861	402585.46	1376373.73	Геодезический метод	0.10	-
862	402645.21	1376416.07	Геодезический метод	0.10	-
863	402683.19	1376443.14	Геодезический метод	0.10	-
864	402711.50	1376463.46	Геодезический метод	0.10	-
865	402760.83	1376498.66	Геодезический метод	0.10	-
866	402816.73	1376537.05	Геодезический метод	0.10	-
867	402909.84	1376601.00	Геодезический метод	0.10	-
868	402950.81	1376629.07	Геодезический метод	0.10	-

## 2. Сведения о характерных точках границ объекта

Обозначение характерных точек границ	Координаты, м		Метод определения координат характерной точки	Средняя квадратическая погрешность положения характерной точки (Mt), м	Описание обозначения точки на местности (при наличии)
	X	Y			
1	2	3	4	5	6
869	403021.00	1376678.29	Геодезический метод	0.10	-
870	403057.15	1376703.45	Геодезический метод	0.10	-
871	403124.45	1376749.23	Геодезический метод	0.10	-
872	403158.56	1376772.72	Геодезический метод	0.10	-
873	403216.65	1376813.26	Геодезический метод	0.10	-
874	403270.89	1376851.72	Геодезический метод	0.10	-
875	403312.86	1376880.81	Геодезический метод	0.10	-
876	403362.15	1376914.44	Геодезический метод	0.10	-
877	403432.06	1376962.64	Геодезический метод	0.10	-
878	403457.19	1376979.63	Геодезический метод	0.10	-
879	403547.65	1377042.38	Геодезический метод	0.10	-
880	403606.00	1377082.83	Геодезический метод	0.10	-
881	403661.50	1377120.81	Геодезический метод	0.10	-
882	403711.06	1377155.27	Геодезический метод	0.10	-
883	403774.06	1377198.54	Геодезический метод	0.10	-
884	403821.97	1377231.72	Геодезический метод	0.10	-
885	403896.14	1377284.14	Геодезический метод	0.10	-
886	403943.24	1377315.88	Геодезический метод	0.10	-
887	403974.17	1377336.67	Геодезический метод	0.10	-
888	404033.27	1377376.60	Геодезический метод	0.10	-
889	404074.28	1377405.08	Геодезический метод	0.10	-
890	404134.21	1377446.00	Геодезический метод	0.10	-
891	404222.09	1377507.77	Геодезический метод	0.10	-
892	404310.46	1377570.40	Геодезический метод	0.10	-
893	404372.98	1377612.76	Геодезический метод	0.10	-



## 2. Сведения о характерных точках границ объекта

Обозначение характерных точек границ	Координаты, м		Метод определения координат характерной точки	Средняя квадратическая погрешность положения характерной точки (Mt), м	Описание обозначения точки на местности (при наличии)
	X	Y			
1	2	3	4	5	6
894	404465.20	1377676.21	Геодезический метод	0.10	-
895	404519.12	1377712.72	Геодезический метод	0.10	-
896	404575.86	1377752.76	Геодезический метод	0.10	-
897	404647.12	1377802.73	Геодезический метод	0.10	-
898	404691.25	1377833.03	Геодезический метод	0.10	-
899	404757.21	1377879.96	Геодезический метод	0.10	-
900	404811.72	1377916.60	Геодезический метод	0.10	-
901	404884.80	1377963.93	Геодезический метод	0.10	-
902	405073.36	1378105.34	Геодезический метод	0.10	-
903	405168.36	1378168.41	Геодезический метод	0.10	-
904	405200.15	1378189.71	Геодезический метод	0.10	-
905	405266.67	1378233.82	Геодезический метод	0.10	-
906	405329.32	1378275.89	Геодезический метод	0.10	-
907	405387.16	1378314.25	Геодезический метод	0.10	-
908	405418.26	1378335.46	Геодезический метод	0.10	-
909	405490.51	1378384.63	Геодезический метод	0.10	-
910	405566.07	1378436.10	Геодезический метод	0.10	-
911	405658.51	1378498.79	Геодезический метод	0.10	-
912	405703.14	1378528.72	Геодезический метод	0.10	-
913	405820.77	1378611.75	Геодезический метод	0.10	-
914	405882.57	1378651.51	Геодезический метод	0.10	-
915	405940.82	1378692.55	Геодезический метод	0.10	-
916	406024.85	1378752.53	Геодезический метод	0.10	-
917	406103.12	1378808.21	Геодезический метод	0.10	-
918	406165.95	1378851.25	Геодезический метод	0.10	-

## 2. Сведения о характерных точках границ объекта

Обозначение характерных точек границ	Координаты, м		Метод определения координат характерной точки	Средняя квадратическая погрешность положения характерной точки (Mt), м	Описание обозначения точки на местности (при наличии)
	X	Y			
1	2	3	4	5	6
919	406183.97	1378864.21	Геодезический метод	0.10	-
920	406203.31	1378877.47	Геодезический метод	0.10	-
921	406230.12	1378894.31	Геодезический метод	0.10	-
922	406254.88	1378910.62	Геодезический метод	0.10	-
923	406284.90	1378930.02	Геодезический метод	0.10	-
924	406324.51	1378954.64	Геодезический метод	0.10	-
925	406366.03	1378986.60	Геодезический метод	0.10	-
926	406375.03	1378996.93	Геодезический метод	0.10	-
927	406381.50	1379006.68	Геодезический метод	0.10	-
928	406393.09	1379022.73	Геодезический метод	0.10	-
929	406401.29	1379037.30	Геодезический метод	0.10	-
930	406409.01	1379050.63	Геодезический метод	0.10	-
931	406413.70	1379069.27	Геодезический метод	0.10	-
932	406423.33	1379109.07	Геодезический метод	0.10	-
933	406428.15	1379126.09	Геодезический метод	0.10	-
934	406442.21	1379159.45	Геодезический метод	0.10	-
935	406454.22	1379174.55	Геодезический метод	0.10	-
936	406466.74	1379186.39	Геодезический метод	0.10	-
937	406474.30	1379194.82	Геодезический метод	0.10	-
938	406481.11	1379202.67	Геодезический метод	0.10	-
939	406672.05	1379248.01	Геодезический метод	0.10	-
940	406675.20	1379254.81	Геодезический метод	0.10	-
941	406686.92	1379281.05	Геодезический метод	0.10	-
942	406709.46	1379326.54	Геодезический метод	0.10	-
943	406736.64	1379384.85	Геодезический метод	0.10	-

## 2. Сведения о характерных точках границ объекта

Обозначение характерных точек границ	Координаты, м		Метод определения координат характерной точки	Средняя квадратическая погрешность положения характерной точки (Mt), м	Описание обозначения точки на местности (при наличии)
	X	Y			
1	2	3	4	5	6
944	406743.12	1379400.54	Геодезический метод	0.10	-
945	406749.02	1379413.66	Геодезический метод	0.10	-
946	406756.56	1379430.55	Геодезический метод	0.10	-
947	406760.53	1379438.24	Геодезический метод	0.10	-
948	406776.62	1379470.86	Геодезический метод	0.10	-
949	406791.55	1379503.18	Геодезический метод	0.10	-
950	406808.22	1379550.71	Геодезический метод	0.10	-
951	406835.18	1379604.39	Геодезический метод	0.10	-
952	406865.29	1379660.80	Геодезический метод	0.10	-
953	406883.32	1379698.19	Геодезический метод	0.10	-
954	406904.98	1379743.46	Геодезический метод	0.10	-
955	406922.35	1379780.82	Геодезический метод	0.10	-
956	406938.68	1379816.38	Геодезический метод	0.10	-
957	406950.36	1379842.84	Геодезический метод	0.10	-
958	406957.13	1379859.35	Геодезический метод	0.10	-
959	406964.33	1379877.17	Геодезический метод	0.10	-
960	406974.96	1379901.09	Геодезический метод	0.10	-
961	406994.62	1379947.44	Геодезический метод	0.10	-
962	407007.92	1379975.70	Геодезический метод	0.10	-
963	407028.45	1380016.39	Геодезический метод	0.10	-
964	407059.35	1380074.37	Геодезический метод	0.10	-
965	407085.05	1380131.39	Геодезический метод	0.10	-
966	407136.61	1380246.89	Геодезический метод	0.10	-
967	407143.93	1380262.98	Геодезический метод	0.10	-
968	407160.91	1380302.25	Геодезический метод	0.10	-

## 2. Сведения о характерных точках границ объекта

Обозначение характерных точек границ	Координаты, м		Метод определения координат характерной точки	Средняя квадратическая погрешность положения характерной точки (Mt), м	Описание обозначения точки на местности (при наличии)
	X	Y			
1	2	3	4	5	6
969	407175.79	1380337.04	Геодезический метод	0.10	-
970	407207.78	1380401.56	Геодезический метод	0.10	-
971	407234.93	1380452.43	Геодезический метод	0.10	-
972	407248.75	1380486.55	Геодезический метод	0.10	-
973	407263.05	1380518.82	Геодезический метод	0.10	-
974	407302.62	1380605.81	Геодезический метод	0.10	-
975	407326.71	1380661.17	Геодезический метод	0.10	-
976	407352.26	1380726.18	Геодезический метод	0.10	-
977	407383.17	1380793.42	Геодезический метод	0.10	-
978	407407.78	1380848.69	Геодезический метод	0.10	-
979	407430.45	1380894.71	Геодезический метод	0.10	-
980	407456.53	1380946.44	Геодезический метод	0.10	-
981	407474.46	1380981.85	Геодезический метод	0.10	-
982	407511.53	1381056.22	Геодезический метод	0.10	-
983	407540.89	1381112.45	Геодезический метод	0.10	-
984	407592.09	1381212.01	Геодезический метод	0.10	-
985	407619.90	1381267.54	Геодезический метод	0.10	-
986	407652.85	1381345.42	Геодезический метод	0.10	-
987	407694.12	1381442.93	Геодезический метод	0.10	-
988	407732.53	1381531.71	Геодезический метод	0.10	-
989	407775.25	1381618.71	Геодезический метод	0.10	-
990	407793.09	1381655.41	Геодезический метод	0.10	-
991	407818.09	1381724.13	Геодезический метод	0.10	-
992	407858.56	1381831.59	Геодезический метод	0.10	-
993	407897.92	1381904.16	Геодезический метод	0.10	-

## 2. Сведения о характерных точках границ объекта

Обозначение характерных точек границ	Координаты, м		Метод определения координат характерной точки	Средняя квадратическая погрешность положения характерной точки (Mt), м	Описание обозначения точки на местности (при наличии)
	X	Y			
1	2	3	4	5	6
994	407925.52	1381955.29	Геодезический метод	0.10	-
995	407967.66	1382030.48	Геодезический метод	0.10	-
996	407999.86	1382107.20	Геодезический метод	0.10	-
997	408031.40	1382184.43	Геодезический метод	0.10	-
998	408048.73	1382227.15	Геодезический метод	0.10	-
999	408085.62	1382314.67	Геодезический метод	0.10	-
1000	408114.69	1382350.22	Геодезический метод	0.10	-
1001	408131.76	1382391.82	Геодезический метод	0.10	-
1002	408158.36	1382454.68	Геодезический метод	0.10	-
1003	408196.21	1382532.77	Геодезический метод	0.10	-
1004	408218.74	1382579.10	Геодезический метод	0.10	-
1005	408251.08	1382649.46	Геодезический метод	0.10	-
1006	408282.50	1382716.17	Геодезический метод	0.10	-
1007	408306.69	1382769.72	Геодезический метод	0.10	-
1008	408311.51	1382795.44	Геодезический метод	0.10	-
1009	408317.42	1382831.88	Геодезический метод	0.10	-
1010	408325.16	1382879.52	Геодезический метод	0.10	-
1011	408333.84	1382928.77	Геодезический метод	0.10	-
1012	408352.07	1383026.58	Геодезический метод	0.10	-
1013	408371.73	1383062.28	Геодезический метод	0.10	-
1014	408383.75	1383083.58	Геодезический метод	0.10	-
1015	408400.09	1383133.09	Геодезический метод	0.10	-
1016	408406.13	1383138.29	Геодезический метод	0.10	-
1017	408419.91	1383149.46	Геодезический метод	0.10	-
1018	408462.40	1383186.39	Геодезический метод	0.10	-

## 2. Сведения о характерных точках границ объекта

Обозначение характерных точек границ	Координаты, м		Метод определения координат характерной точки	Средняя квадратическая погрешность положения характерной точки (Mt), м	Описание обозначения точки на местности (при наличии)
	X	Y			
1	2	3	4	5	6
1019	408491.37	1383210.98	Геодезический метод	0.10	-
1020	408502.07	1383224.50	Геодезический метод	0.10	-
1021	408514.12	1383250.68	Геодезический метод	0.10	-
1022	408533.93	1383293.92	Геодезический метод	0.10	-
1023	408565.56	1383360.75	Геодезический метод	0.10	-
1024	408584.63	1383400.48	Геодезический метод	0.10	-
1025	408593.98	1383418.16	Геодезический метод	0.10	-
1026	408607.68	1383446.54	Геодезический метод	0.10	-
1027	408618.52	1383468.09	Геодезический метод	0.10	-
1028	408647.16	1383531.26	Геодезический метод	0.10	-
1029	408676.89	1383600.60	Геодезический метод	0.10	-
1030	408712.51	1383674.46	Геодезический метод	0.10	-
1031	408724.57	1383698.46	Геодезический метод	0.10	-
1032	408747.02	1383742.18	Геодезический метод	0.10	-
1033	408758.63	1383768.67	Геодезический метод	0.10	-
1034	408786.95	1383825.74	Геодезический метод	0.10	-
1035	408810.33	1383872.95	Геодезический метод	0.10	-
1036	408817.49	1383882.32	Геодезический метод	0.10	-
1037	408887.01	1383940.80	Геодезический метод	0.10	-
1038	408914.40	1384013.12	Геодезический метод	0.10	-
1039	408937.49	1384081.23	Геодезический метод	0.10	-
1040	408956.80	1384138.04	Геодезический метод	0.10	-
1041	408958.29	1384142.33	Геодезический метод	0.10	-
1042	408966.02	1384169.53	Геодезический метод	0.10	-
1043	408992.26	1384271.75	Геодезический метод	0.10	-

## 2. Сведения о характерных точках границ объекта

Обозначение характерных точек границ	Координаты, м		Метод определения координат характерной точки	Средняя квадратическая погрешность положения характерной точки (Mt), м	Описание обозначения точки на местности (при наличии)
	X	Y			
1	2	3	4	5	6
1044	409003.26	1384377.29	Геодезический метод	0.10	-
1045	409006.36	1384437.84	Геодезический метод	0.10	-
1046	409026.27	1384543.04	Геодезический метод	0.10	-
1047	409016.21	1384580.01	Геодезический метод	0.10	-
1048	408997.31	1384663.85	Геодезический метод	0.10	-
1049	408985.60	1384717.46	Геодезический метод	0.10	-
1050	408977.21	1384763.08	Геодезический метод	0.10	-
1051	408969.77	1384794.76	Геодезический метод	0.10	-
1052	408969.32	1384811.53	Геодезический метод	0.10	-
1053	408974.09	1384822.85	Геодезический метод	0.10	-
1054	408992.42	1384855.10	Геодезический метод	0.10	-
1055	409007.74	1384881.87	Геодезический метод	0.10	-
1056	409035.60	1384935.72	Геодезический метод	0.10	-
1057	409041.25	1384950.76	Геодезический метод	0.10	-
1058	409045.80	1384971.75	Геодезический метод	0.10	-
1059	409044.98	1384985.06	Геодезический метод	0.10	-
1060	409041.78	1384993.44	Геодезический метод	0.10	-
1061	408986.56	1385069.75	Геодезический метод	0.10	-
1062	408981.19	1385078.11	Геодезический метод	0.10	-
1063	408979.24	1385094.75	Геодезический метод	0.10	-
1064	408981.05	1385103.48	Геодезический метод	0.10	-
1065	409002.61	1385131.95	Геодезический метод	0.10	-
1066	409025.11	1385153.23	Геодезический метод	0.10	-
1067	409049.36	1385174.85	Геодезический метод	0.10	-
1068	409067.29	1385190.03	Геодезический метод	0.10	-

## 2. Сведения о характерных точках границ объекта

Обозначение характерных точек границ	Координаты, м		Метод определения координат характерной точки	Средняя квадратическая погрешность положения характерной точки (Mt), м	Описание обозначения точки на местности (при наличии)
	X	Y			
1	2	3	4	5	6
1069	409230.06	1385386.88	Геодезический метод	0.10	-
1070	409235.39	1385393.69	Геодезический метод	0.10	-
1071	409274.44	1385434.07	Геодезический метод	0.10	-
1072	409332.60	1385493.37	Геодезический метод	0.10	-
1073	409384.50	1385546.43	Геодезический метод	0.10	-
1074	409427.75	1385589.78	Геодезический метод	0.10	-
1075	409465.19	1385627.45	Геодезический метод	0.10	-
1076	409473.22	1385636.03	Геодезический метод	0.10	-
1077	409505.97	1385668.52	Геодезический метод	0.10	-
1078	409562.89	1385726.81	Геодезический метод	0.10	-
1079	409582.43	1385746.45	Геодезический метод	0.10	-
1080	409610.79	1385774.74	Геодезический метод	0.10	-
1081	409624.54	1385787.88	Геодезический метод	0.10	-
618	409714.86	1385754.80	Геодезический метод	0.10	-
1082	402265.27	1376172.51	Геодезический метод	0.10	-
1083	402265.94	1376176.52	Геодезический метод	0.10	-
1084	402249.79	1376176.44	Геодезический метод	0.10	-
1085	402236.22	1376156.21	Геодезический метод	0.10	-
1086	402219.26	1376134.06	Геодезический метод	0.10	-
1087	402197.92	1376113.92	Геодезический метод	0.10	-
1088	402168.33	1376091.63	Геодезический метод	0.10	-
1089	402131.28	1376068.06	Геодезический метод	0.10	-
1090	402081.21	1376032.61	Геодезический метод	0.10	-
1091	402037.14	1376001.89	Геодезический метод	0.10	-
1092	401962.27	1375950.17	Геодезический метод	0.10	-



## 2. Сведения о характерных точках границ объекта

Обозначение характерных точек границ	Координаты, м		Метод определения координат характерной точки	Средняя квадратическая погрешность положения характерной точки (Mt), м	Описание обозначения точки на местности (при наличии)
	X	Y			
1	2	3	4	5	6
1093	401914.92	1375917.91	Геодезический метод	0.10	-
1094	401851.64	1375874.08	Геодезический метод	0.10	-
1095	401801.90	1375840.18	Геодезический метод	0.10	-
1096	401723.87	1375787.79	Геодезический метод	0.10	-
1097	401679.07	1375755.31	Геодезический метод	0.10	-
1098	401619.62	1375712.77	Геодезический метод	0.10	-
1099	401580.15	1375685.63	Геодезический метод	0.10	-
1100	401516.89	1375642.19	Геодезический метод	0.10	-
1101	401461.73	1375603.18	Геодезический метод	0.10	-
1102	401409.95	1375567.63	Геодезический метод	0.10	-
1103	401354.24	1375528.47	Геодезический метод	0.10	-
1104	401290.34	1375483.75	Геодезический метод	0.10	-
1105	401252.76	1375457.14	Геодезический метод	0.10	-
1106	401162.52	1375394.37	Геодезический метод	0.10	-
1107	401081.28	1375339.00	Геодезический метод	0.10	-
1108	401039.72	1375311.07	Геодезический метод	0.10	-
1109	401018.32	1375298.21	Геодезический метод	0.10	-
1110	400966.40	1375270.15	Геодезический метод	0.10	-
1111	400884.96	1375208.31	Геодезический метод	0.10	-
1112	400846.93	1375181.34	Геодезический метод	0.10	-
1113	400769.79	1375192.74	Геодезический метод	0.10	-
1114	400739.27	1375195.55	Геодезический метод	0.10	-
1115	400689.24	1375202.48	Геодезический метод	0.10	-
1116	400650.88	1375207.69	Геодезический метод	0.10	-
1117	400586.25	1375215.78	Геодезический метод	0.10	-

2. Сведения о характерных точках границ объекта					
Обозначение характерных точек границ	Координаты, м		Метод определения координат характерной точки	Средняя квадратическая погрешность положения характерной точки (Mt), м	Описание обозначения точки на местности (при наличии)
	X	Y			
1	2	3	4	5	6
1118	400546.10	1375220.68	Геодезический метод	0.10	-
1119	400520.87	1375223.33	Геодезический метод	0.10	-
1120	400494.82	1375226.54	Геодезический метод	0.10	-
1121	400442.03	1375231.88	Геодезический метод	0.10	-
1122	400391.56	1375236.62	Геодезический метод	0.10	-
1123	400382.00	1375237.22	Геодезический метод	0.10	-
1124	400374.21	1375246.34	Геодезический метод	0.10	-
1125	400342.09	1375244.09	Геодезический метод	0.10	-
1126	400336.40	1375243.93	Геодезический метод	0.10	-
1127	400308.77	1375244.13	Геодезический метод	0.10	-
1128	400292.11	1375245.46	Геодезический метод	0.10	-
1129	400253.27	1375250.34	Геодезический метод	0.10	-
1130	400206.54	1375255.87	Геодезический метод	0.10	-
1131	400138.06	1375262.41	Геодезический метод	0.10	-
1132	400066.17	1375269.92	Геодезический метод	0.10	-
1133	400039.26	1375273.05	Геодезический метод	0.10	-
1134	399961.66	1375280.45	Геодезический метод	0.10	-
1135	399862.85	1375291.23	Геодезический метод	0.10	-
1136	399839.04	1375293.51	Геодезический метод	0.10	-
1137	399774.20	1375300.93	Геодезический метод	0.10	-
1138	399703.52	1375307.43	Геодезический метод	0.10	-
1139	399661.45	1375312.76	Геодезический метод	0.10	-
1140	399609.07	1375318.55	Геодезический метод	0.10	-
1141	399588.45	1375318.43	Геодезический метод	0.10	-
1142	399557.77	1375304.55	Геодезический метод	0.10	-

## 2. Сведения о характерных точках границ объекта

Обозначение характерных точек границ	Координаты, м		Метод определения координат характерной точки	Средняя квадратическая погрешность положения характерной точки (Mt), м	Описание обозначения точки на местности (при наличии)
	X	Y			
1	2	3	4	5	6
1143	399513.28	1375271.64	Геодезический метод	0.10	-
1144	399474.22	1375239.90	Геодезический метод	0.10	-
1145	399426.11	1375200.39	Геодезический метод	0.10	-
1146	399407.02	1375190.72	Геодезический метод	0.10	-
1147	399404.18	1375190.67	Геодезический метод	0.10	-
1148	399279.17	1375282.89	Геодезический метод	0.10	-
1149	399260.63	1375296.59	Геодезический метод	0.10	-
1150	399237.78	1375311.77	Геодезический метод	0.10	-
1151	399226.63	1375317.75	Геодезический метод	0.10	-
1152	399212.59	1375323.09	Геодезический метод	0.10	-
1153	399159.75	1375332.92	Геодезический метод	0.10	-
1154	399122.28	1375333.00	Геодезический метод	0.10	-
1155	399036.68	1375328.04	Геодезический метод	0.10	-
1156	398978.95	1375324.93	Геодезический метод	0.10	-
1157	398977.34	1375324.51	Геодезический метод	0.10	-
1158	398956.99	1375323.59	Геодезический метод	0.10	-
1159	398904.83	1375321.80	Геодезический метод	0.10	-
1160	398816.00	1375317.09	Геодезический метод	0.10	-
1161	398804.30	1375333.25	Геодезический метод	0.10	-
1162	398784.44	1375359.54	Геодезический метод	0.10	-
1163	398770.26	1375377.43	Геодезический метод	0.10	-
1164	398723.51	1375452.31	Геодезический метод	0.10	-
1165	398720.69	1375453.06	Геодезический метод	0.10	-
1166	398682.79	1375427.50	Геодезический метод	0.10	-
1167	398665.00	1375414.11	Геодезический метод	0.10	-

## 2. Сведения о характерных точках границ объекта

Обозначение характерных точек границ	Координаты, м		Метод определения координат характерной точки	Средняя квадратическая погрешность положения характерной точки (Mt), м	Описание обозначения точки на местности (при наличии)
	X	Y			
1	2	3	4	5	6
1168	398643.73	1375402.00	Геодезический метод	0.10	-
1169	398565.19	1375344.81	Геодезический метод	0.10	-
1170	398556.58	1375338.80	Геодезический метод	0.10	-
1171	398510.64	1375305.07	Геодезический метод	0.10	-
1172	398482.27	1375288.41	Геодезический метод	0.10	-
1173	398466.88	1375282.24	Геодезический метод	0.10	-
1174	398447.99	1375266.89	Геодезический метод	0.10	-
1175	398441.36	1375262.03	Геодезический метод	0.10	-
1176	398443.71	1375258.81	Геодезический метод	0.10	-
1177	398450.43	1375263.72	Геодезический метод	0.10	-
1178	398468.93	1375278.76	Геодезический метод	0.10	-
1179	398484.03	1375284.81	Геодезический метод	0.10	-
1180	398512.84	1375301.72	Геодезический метод	0.10	-
1181	398558.91	1375335.55	Геодезический метод	0.10	-
1182	398567.51	1375341.56	Геодезический метод	0.10	-
1183	398645.90	1375398.64	Геодезический метод	0.10	-
1184	398667.20	1375410.76	Геодезический метод	0.10	-
1185	398685.11	1375424.24	Геодезический метод	0.10	-
1186	398721.15	1375448.55	Геодезический метод	0.10	-
1187	398766.98	1375375.12	Геодезический метод	0.10	-
1188	398781.27	1375357.09	Геодезический метод	0.10	-
1189	398801.09	1375330.88	Геодезический метод	0.10	-
1190	398814.03	1375312.98	Геодезический метод	0.10	-
1191	398905.00	1375317.80	Геодезический метод	0.10	-
1192	398957.14	1375319.59	Геодезический метод	0.10	-

## 2. Сведения о характерных точках границ объекта

Обозначение характерных точек границ	Координаты, м		Метод определения координат характерной точки	Средняя квадратическая погрешность положения характерной точки (Mt), м	Описание обозначения точки на местности (при наличии)
	X	Y			
1	2	3	4	5	6
1193	398977.94	1375320.53	Геодезический метод	0.10	-
1194	398979.57	1375320.96	Геодезический метод	0.10	-
1195	399036.90	1375324.05	Геодезический метод	0.10	-
1196	399122.39	1375329.00	Геодезический метод	0.10	-
1197	399159.38	1375328.92	Геодезический метод	0.10	-
1198	399211.50	1375319.22	Геодезический метод	0.10	-
1199	399224.97	1375314.11	Геодезический метод	0.10	-
1200	399235.73	1375308.34	Геодезический метод	0.10	-
1201	399258.33	1375293.31	Геодезический метод	0.10	-
1202	399276.80	1375279.67	Геодезический метод	0.10	-
1203	399402.90	1375186.65	Геодезический метод	0.10	-
1204	399408.00	1375186.74	Геодезический метод	0.10	-
1205	399428.31	1375197.02	Геодезический метод	0.10	-
1206	399476.75	1375236.80	Геодезический метод	0.10	-
1207	399515.73	1375268.48	Геодезический метод	0.10	-
1208	399559.80	1375301.08	Геодезический метод	0.10	-
1209	399589.32	1375314.43	Геодезический метод	0.10	-
1210	399608.86	1375314.55	Геодезический метод	0.10	-
1211	399660.98	1375308.79	Геодезический метод	0.10	-
1212	399703.09	1375303.45	Геодезический метод	0.10	-
1213	399773.79	1375296.95	Геодезический метод	0.10	-
1214	399838.63	1375289.53	Геодезический метод	0.10	-
1215	399862.44	1375287.25	Геодезический метод	0.10	-
1216	399961.25	1375276.47	Геодезический метод	0.10	-
1217	400038.84	1375269.07	Геодезический метод	0.10	-

## 2. Сведения о характерных точках границ объекта

Обозначение характерных точек границ	Координаты, м		Метод определения координат характерной точки	Средняя квадратическая погрешность положения характерной точки (Mt), м	Описание обозначения точки на местности (при наличии)
	X	Y			
1	2	3	4	5	6
1218	400065.73	1375265.94	Геодезический метод	0.10	-
1219	400137.67	1375258.43	Геодезический метод	0.10	-
1220	400206.11	1375251.90	Геодезический метод	0.10	-
1221	400252.78	1375246.37	Геодезический метод	0.10	-
1222	400291.70	1375241.48	Геодезический метод	0.10	-
1223	400308.59	1375240.13	Геодезический метод	0.10	-
1224	400336.44	1375239.93	Геодезический метод	0.10	-
1225	400342.29	1375240.09	Геодезический метод	0.10	-
1226	400372.48	1375242.21	Геодезический метод	0.10	-
1227	400380.06	1375233.34	Геодезический метод	0.10	-
1228	400391.25	1375232.63	Геодезический метод	0.10	-
1229	400441.64	1375227.90	Геодезический метод	0.10	-
1230	400494.37	1375222.56	Геодезический метод	0.10	-
1231	400520.42	1375219.35	Геодезический метод	0.10	-
1232	400545.65	1375216.70	Геодезический метод	0.10	-
1233	400585.76	1375211.81	Геодезический метод	0.10	-
1234	400650.36	1375203.72	Геодезический метод	0.10	-
1235	400688.69	1375198.51	Геодезический метод	0.10	-
1236	400738.82	1375191.57	Геодезический метод	0.10	-
1237	400769.32	1375188.77	Геодезический метод	0.10	-
1238	400847.93	1375177.15	Геодезический метод	0.10	-
1239	400887.33	1375205.09	Геодезический метод	0.10	-
1240	400968.57	1375266.77	Геодезический метод	0.10	-
1241	401020.30	1375294.73	Геодезический метод	0.10	-
1242	401041.87	1375307.69	Геодезический метод	0.10	-

## 2. Сведения о характерных точках границ объекта

Обозначение характерных точек границ	Координаты, м		Метод определения координат характерной точки	Средняя квадратическая погрешность положения характерной точки (Mt), м	Описание обозначения точки на местности (при наличии)
	X	Y			
1	2	3	4	5	6
1243	401083.52	1375335.69	Геодезический метод	0.10	-
1244	401164.79	1375391.07	Геодезический метод	0.10	-
1245	401255.06	1375453.86	Геодезический метод	0.10	-
1246	401292.64	1375480.48	Геодезический метод	0.10	-
1247	401356.54	1375525.19	Геодезический метод	0.10	-
1248	401412.24	1375564.34	Геодезический метод	0.10	-
1249	401464.01	1375599.90	Геодезический метод	0.10	-
1250	401519.18	1375638.91	Геодезический метод	0.10	-
1251	401582.42	1375682.33	Геодезический метод	0.10	-
1252	401621.92	1375709.49	Геодезический метод	0.10	-
1253	401681.41	1375752.07	Геодезический метод	0.10	-
1254	401726.16	1375784.51	Геодезический метод	0.10	-
1255	401804.14	1375836.87	Геодезический метод	0.10	-
1256	401853.90	1375870.78	Геодезический метод	0.10	-
1257	401917.18	1375914.61	Геодезический метод	0.10	-
1258	401964.53	1375946.87	Геодезический метод	0.10	-
1259	402039.42	1375998.61	Геодезический метод	0.10	-
1260	402083.51	1376029.34	Геодезический метод	0.10	-
1261	402133.51	1376064.74	Геодезический метод	0.10	-
1262	402170.61	1376088.34	Геодезический метод	0.10	-
1263	402200.50	1376110.86	Геодезический метод	0.10	-
1264	402222.25	1376131.37	Геодезический метод	0.10	-
1265	402239.47	1376153.88	Геодезический метод	0.10	-
1266	402251.93	1376172.45	Геодезический метод	0.10	-
1082	402265.27	1376172.51	Геодезический метод	0.10	-

## 2. Сведения о характерных точках границ объекта

Обозначение характерных точек границ	Координаты, м		Метод определения координат характерной точки	Средняя квадратическая погрешность положения характерной точки (Mt), м	Описание обозначения точки на местности (при наличии)
	X	Y			
1	2	3	4	5	6
1267	398424.63	1375244.87	Геодезический метод	0.10	-
1268	398422.24	1375248.07	Геодезический метод	0.10	-
1269	398410.27	1375239.17	Геодезический метод	0.10	-
1270	398434.20	1375200.08	Геодезический метод	0.10	-
1271	398430.80	1375159.78	Геодезический метод	0.10	-
1272	398424.34	1375098.25	Геодезический метод	0.10	-
1273	398417.30	1375056.94	Геодезический метод	0.10	-
1274	398397.28	1374991.14	Геодезический метод	0.10	-
1275	398384.37	1374960.86	Геодезический метод	0.10	-
1276	398369.00	1374904.04	Геодезический метод	0.10	-
1277	398352.56	1374843.09	Геодезический метод	0.10	-
1278	398332.31	1374784.01	Геодезический метод	0.10	-
1279	398319.39	1374743.19	Геодезический метод	0.10	-
1280	398298.38	1374708.07	Геодезический метод	0.10	-
1281	398269.34	1374677.97	Геодезический метод	0.10	-
1282	398213.85	1374634.81	Геодезический метод	0.10	-
1283	398140.76	1374568.79	Геодезический метод	0.10	-
1284	398110.36	1374530.63	Геодезический метод	0.10	-
1285	398088.09	1374503.46	Геодезический метод	0.10	-
1286	398043.09	1374463.26	Геодезический метод	0.10	-
1287	397954.01	1374382.76	Геодезический метод	0.10	-
1288	397901.53	1374316.15	Геодезический метод	0.10	-
1289	397884.89	1374284.99	Геодезический метод	0.10	-
1290	397867.01	1374256.59	Геодезический метод	0.10	-
1291	397843.35	1374232.49	Геодезический метод	0.10	-



## 2. Сведения о характерных точках границ объекта

Обозначение характерных точек границ	Координаты, м		Метод определения координат характерной точки	Средняя квадратическая погрешность положения характерной точки (Mt), м	Описание обозначения точки на местности (при наличии)
	X	Y			
1	2	3	4	5	6
1292	397831.84	1374227.42	Геодезический метод	0.10	-
1293	397790.11	1374214.86	Геодезический метод	0.10	-
1294	397761.06	1374192.75	Геодезический метод	0.10	-
1295	397687.67	1374070.59	Геодезический метод	0.10	-
1296	397670.82	1374041.42	Геодезический метод	0.10	-
1297	397652.78	1374010.63	Геодезический метод	0.10	-
1298	397644.13	1373950.71	Геодезический метод	0.10	-
1299	397633.03	1373936.35	Геодезический метод	0.10	-
1300	397636.13	1373933.82	Геодезический метод	0.10	-
1301	397647.94	1373949.10	Геодезический метод	0.10	-
1302	397656.63	1374009.28	Геодезический метод	0.10	-
1303	397674.28	1374039.40	Геодезический метод	0.10	-
1304	397691.12	1374068.56	Геодезический метод	0.10	-
1305	397764.10	1374190.04	Геодезический метод	0.10	-
1306	397791.96	1374211.24	Геодезический метод	0.10	-
1307	397833.23	1374223.66	Геодезический метод	0.10	-
1308	397845.66	1374229.14	Геодезический метод	0.10	-
1309	397870.17	1374254.10	Геодезический метод	0.10	-
1310	397888.35	1374282.98	Геодезический метод	0.10	-
1311	397904.89	1374313.95	Геодезический метод	0.10	-
1312	397956.94	1374380.02	Геодезический метод	0.10	-
1313	398045.77	1374460.28	Геодезический метод	0.10	-
1314	398090.99	1374500.68	Геодезический метод	0.10	-
1315	398113.47	1374528.12	Геодезический метод	0.10	-
1316	398143.69	1374566.04	Геодезический метод	0.10	-

## 2. Сведения о характерных точках границ объекта

Обозначение характерных точек границ	Координаты, м		Метод определения координат характерной точки	Средняя квадратическая погрешность положения характерной точки (Mt), м	Описание обозначения точки на местности (при наличии)
	X	Y			
1	2	3	4	5	6
1317	398216.42	1374631.74	Геодезический метод	0.10	-
1318	398272.02	1374674.99	Геодезический метод	0.10	-
1319	398301.58	1374705.62	Геодезический метод	0.10	-
1320	398323.06	1374741.54	Геодезический метод	0.10	-
1321	398336.11	1374782.76	Геодезический метод	0.10	-
1322	398356.39	1374841.91	Геодезический метод	0.10	-
1323	398372.86	1374903.00	Геодезический метод	0.10	-
1324	398388.16	1374959.55	Геодезический метод	0.10	-
1325	398401.04	1374989.77	Геодезический метод	0.10	-
1326	398421.20	1375056.02	Геодезический метод	0.10	-
1327	398428.30	1375097.71	Геодезический метод	0.10	-
1328	398434.78	1375159.40	Геодезический метод	0.10	-
1329	398438.30	1375201.05	Геодезический метод	0.10	-
1330	398415.59	1375238.14	Геодезический метод	0.10	-
1267	398424.63	1375244.87	Геодезический метод	0.10	-
1331	397620.71	1373913.85	Геодезический метод	0.10	-
1332	397617.57	1373916.34	Геодезический метод	0.10	-
1333	397613.44	1373910.99	Геодезический метод	0.10	-
1334	397589.04	1373867.56	Геодезический метод	0.10	-
1335	397578.07	1373824.24	Геодезический метод	0.10	-
1336	397561.68	1373764.73	Геодезический метод	0.10	-
1337	397543.55	1373738.17	Геодезический метод	0.10	-
1338	397515.74	1373701.79	Геодезический метод	0.10	-
1339	397470.34	1373639.96	Геодезический метод	0.10	-
1340	397426.86	1373578.94	Геодезический метод	0.10	-

## 2. Сведения о характерных точках границ объекта

Обозначение характерных точек границ	Координаты, м		Метод определения координат характерной точки	Средняя квадратическая погрешность положения характерной точки (Mt), м	Описание обозначения точки на местности (при наличии)
	X	Y			
1	2	3	4	5	6
1341	397403.87	1373546.89	Геодезический метод	0.10	-
1342	397378.24	1373509.60	Геодезический метод	0.10	-
1343	397340.18	1373454.24	Геодезический метод	0.10	-
1344	397299.20	1373396.64	Геодезический метод	0.10	-
1345	397274.24	1373353.50	Геодезический метод	0.10	-
1346	397260.98	1373329.19	Геодезический метод	0.10	-
1347	397217.23	1373259.68	Геодезический метод	0.10	-
1348	397189.94	1373214.60	Геодезический метод	0.10	-
1349	397172.29	1373186.93	Геодезический метод	0.10	-
1350	397161.63	1373170.39	Геодезический метод	0.10	-
1351	397140.46	1373149.36	Геодезический метод	0.10	-
1352	397117.17	1373127.47	Геодезический метод	0.10	-
1353	397064.60	1373077.99	Геодезический метод	0.10	-
1354	397029.40	1373045.96	Геодезический метод	0.10	-
1355	397015.56	1373031.35	Геодезический метод	0.10	-
1356	397001.84	1373013.60	Геодезический метод	0.10	-
1357	396986.38	1372991.76	Геодезический метод	0.10	-
1358	396964.39	1372961.74	Геодезический метод	0.10	-
1359	396941.84	1372930.92	Геодезический метод	0.10	-
1360	396917.07	1372896.18	Геодезический метод	0.10	-
1361	396890.99	1372860.05	Геодезический метод	0.10	-
1362	396874.89	1372833.74	Геодезический метод	0.10	-
1363	396861.10	1372810.38	Геодезический метод	0.10	-
1364	396852.24	1372794.15	Геодезический метод	0.10	-
1365	396834.48	1372766.83	Геодезический метод	0.10	-

## 2. Сведения о характерных точках границ объекта

Обозначение характерных точек границ	Координаты, м		Метод определения координат характерной точки	Средняя квадратическая погрешность положения характерной точки (Mt), м	Описание обозначения точки на местности (при наличии)
	X	Y			
1	2	3	4	5	6
1366	396810.29	1372739.12	Геодезический метод	0.10	-
1367	396784.02	1372708.75	Геодезический метод	0.10	-
1368	396763.94	1372676.77	Геодезический метод	0.10	-
1369	396753.67	1372656.95	Геодезический метод	0.10	-
1370	396736.94	1372625.01	Геодезический метод	0.10	-
1371	396731.11	1372614.10	Геодезический метод	0.10	-
1372	396608.24	1372536.78	Геодезический метод	0.10	-
1373	396582.03	1372539.35	Геодезический метод	0.10	-
1374	396499.87	1372564.44	Геодезический метод	0.10	-
1375	396454.00	1372577.35	Геодезический метод	0.10	-
1376	396389.86	1372592.34	Геодезический метод	0.10	-
1377	396347.61	1372598.86	Геодезический метод	0.10	-
1378	396316.52	1372584.09	Геодезический метод	0.10	-
1379	396281.33	1372563.89	Геодезический метод	0.10	-
1380	396249.53	1372544.53	Геодезический метод	0.10	-
1381	396181.35	1372502.27	Геодезический метод	0.10	-
1382	396138.67	1372474.91	Геодезический метод	0.10	-
1383	396097.10	1372448.23	Геодезический метод	0.10	-
1384	396060.91	1372423.27	Геодезический метод	0.10	-
1385	396057.01	1372416.97	Геодезический метод	0.10	-
1386	396048.91	1372378.83	Геодезический метод	0.10	-
1387	396041.53	1372327.93	Геодезический метод	0.10	-
1388	396029.90	1372254.97	Геодезический метод	0.10	-
1389	396017.72	1372176.19	Геодезический метод	0.10	-
1390	396006.10	1372147.00	Геодезический метод	0.10	-

## 2. Сведения о характерных точках границ объекта

Обозначение характерных точек границ	Координаты, м		Метод определения координат характерной точки	Средняя квадратическая погрешность положения характерной точки (Mt), м	Описание обозначения точки на местности (при наличии)
	X	Y			
1	2	3	4	5	6
1391	395975.26	1372076.19	Геодезический метод	0.10	-
1392	395941.39	1371991.85	Геодезический метод	0.10	-
1393	395925.02	1371950.41	Геодезический метод	0.10	-
1394	395882.96	1371822.33	Геодезический метод	0.10	-
1395	395877.84	1371781.72	Геодезический метод	0.10	-
1396	395875.92	1371752.41	Геодезический метод	0.10	-
1397	395872.45	1371693.20	Геодезический метод	0.10	-
1398	395868.93	1371619.48	Геодезический метод	0.10	-
1399	395870.73	1371583.34	Геодезический метод	0.10	-
1400	395884.64	1371551.94	Геодезический метод	0.10	-
1401	395963.93	1371417.65	Геодезический метод	0.10	-
1402	395969.22	1371412.50	Геодезический метод	0.10	-
1403	396068.52	1371364.23	Геодезический метод	0.10	-
1404	396147.83	1371327.47	Геодезический метод	0.10	-
1405	396243.43	1371287.02	Геодезический метод	0.10	-
1406	396300.62	1371267.28	Геодезический метод	0.10	-
1407	396313.00	1371257.48	Геодезический метод	0.10	-
1408	396348.44	1371222.32	Геодезический метод	0.10	-
1409	396401.98	1371169.95	Геодезический метод	0.10	-
1410	396428.40	1371142.70	Геодезический метод	0.10	-
1411	396447.30	1371124.02	Геодезический метод	0.10	-
1412	396477.18	1371096.25	Геодезический метод	0.10	-
1413	396512.27	1371064.27	Геодезический метод	0.10	-
1414	396513.20	1371056.84	Геодезический метод	0.10	-
1415	396517.06	1371058.18	Геодезический метод	0.10	-

## 2. Сведения о характерных точках границ объекта

Обозначение характерных точек границ	Координаты, м		Метод определения координат характерной точки	Средняя квадратическая погрешность положения характерной точки (Mt), м	Описание обозначения точки на местности (при наличии)
	X	Y			
1	2	3	4	5	6
1416	396516.06	1371066.23	Геодезический метод	0.10	-
1417	396479.89	1371099.20	Геодезический метод	0.10	-
1418	396450.06	1371126.91	Геодезический метод	0.10	-
1419	396431.24	1371145.51	Геодезический метод	0.10	-
1420	396404.81	1371172.77	Геодезический метод	0.10	-
1421	396351.25	1371225.17	Геодезический метод	0.10	-
1422	396315.65	1371260.48	Геодезический метод	0.10	-
1423	396302.57	1371270.84	Геодезический метод	0.10	-
1424	396244.86	1371290.76	Геодезический метод	0.10	-
1425	396149.45	1371331.13	Геодезический метод	0.10	-
1426	396070.24	1371367.84	Геодезический метод	0.10	-
1427	395971.55	1371415.81	Геодезический метод	0.10	-
1428	395967.11	1371420.14	Геодезический метод	0.10	-
1429	395888.20	1371553.77	Геодезический метод	0.10	-
1430	395874.69	1371584.28	Геодезический метод	0.10	-
1431	395872.93	1371619.48	Геодезический метод	0.10	-
1432	395876.45	1371692.98	Геодезический метод	0.10	-
1433	395879.91	1371752.16	Геодезический метод	0.10	-
1434	395881.83	1371781.34	Геодезический метод	0.10	-
1435	395886.88	1371821.45	Геодезический метод	0.10	-
1436	395928.79	1371949.05	Геодезический метод	0.10	-
1437	395945.10	1371990.37	Геодезический метод	0.10	-
1438	395978.95	1372074.64	Геодезический метод	0.10	-
1439	396009.79	1372145.46	Геодезический метод	0.10	-
1440	396021.60	1372175.13	Геодезический метод	0.10	-

## 2. Сведения о характерных точках границ объекта

Обозначение характерных точек границ	Координаты, м		Метод определения координат характерной точки	Средняя квадратическая погрешность положения характерной точки (Mt), м	Описание обозначения точки на местности (при наличии)
	X	Y			
1	2	3	4	5	6
1441	396033.85	1372254.35	Геодезический метод	0.10	-
1442	396045.48	1372327.33	Геодезический метод	0.10	-
1443	396052.84	1372378.13	Геодезический метод	0.10	-
1444	396060.78	1372415.46	Геодезический метод	0.10	-
1445	396063.87	1372420.46	Геодезический метод	0.10	-
1446	396099.32	1372444.90	Геодезический метод	0.10	-
1447	396140.83	1372471.54	Геодезический метод	0.10	-
1448	396183.48	1372498.89	Геодезический метод	0.10	-
1449	396251.62	1372541.12	Геодезический метод	0.10	-
1450	396283.37	1372560.45	Геодезический метод	0.10	-
1451	396318.38	1372580.54	Геодезический метод	0.10	-
1452	396348.21	1372594.72	Геодезический метод	0.10	-
1453	396389.10	1372588.41	Геодезический метод	0.10	-
1454	396453.00	1372573.47	Геодезический метод	0.10	-
1455	396498.74	1372560.60	Геодезический метод	0.10	-
1456	396581.24	1372535.41	Геодезический метод	0.10	-
1457	396609.21	1372532.67	Геодезический метод	0.10	-
1458	396734.14	1372611.28	Геодезический метод	0.10	-
1459	396740.47	1372623.14	Геодезический метод	0.10	-
1460	396757.22	1372655.10	Геодезический метод	0.10	-
1461	396767.41	1372674.79	Геодезический метод	0.10	-
1462	396787.24	1372706.37	Геодезический метод	0.10	-
1463	396813.31	1372736.50	Геодезический метод	0.10	-
1464	396837.68	1372764.41	Геодезический метод	0.10	-
1465	396855.68	1372792.10	Геодезический метод	0.10	-

## 2. Сведения о характерных точках границ объекта

Обозначение характерных точек границ	Координаты, м		Метод определения координат характерной точки	Средняя квадратическая погрешность положения характерной точки (Mt), м	Описание обозначения точки на местности (при наличии)
	X	Y			
1	2	3	4	5	6
1466	396864.58	1372808.40	Геодезический метод	0.10	-
1467	396878.32	1372831.68	Геодезический метод	0.10	-
1468	396894.32	1372857.83	Геодезический метод	0.10	-
1469	396920.32	1372893.85	Геодезический метод	0.10	-
1470	396945.08	1372928.58	Геодезический метод	0.10	-
1471	396967.62	1372959.37	Геодезический метод	0.10	-
1472	396989.63	1372989.43	Геодезический метод	0.10	-
1473	397005.06	1373011.22	Геодезический метод	0.10	-
1474	397018.60	1373028.74	Геодезический метод	0.10	-
1475	397032.20	1373043.10	Геодезический метод	0.10	-
1476	397067.32	1373075.06	Геодезический метод	0.10	-
1477	397119.91	1373124.55	Геодезический метод	0.10	-
1478	397143.24	1373146.49	Геодезический метод	0.10	-
1479	397164.75	1373167.85	Геодезический метод	0.10	-
1480	397175.66	1373184.77	Геодезический метод	0.10	-
1481	397193.33	1373212.49	Геодезический метод	0.10	-
1482	397220.63	1373257.58	Геодезический метод	0.10	-
1483	397264.43	1373327.17	Геодезический метод	0.10	-
1484	397277.73	1373351.55	Геодезический метод	0.10	-
1485	397302.57	1373394.47	Геодезический метод	0.10	-
1486	397343.46	1373451.95	Геодезический метод	0.10	-
1487	397381.53	1373507.33	Геодезический метод	0.10	-
1488	397407.14	1373544.59	Геодезический метод	0.10	-
1489	397430.11	1373576.62	Геодезический метод	0.10	-
1490	397473.59	1373637.61	Геодезический метод	0.10	-



## 2. Сведения о характерных точках границ объекта

Обозначение характерных точек границ	Координаты, м		Метод определения координат характерной точки	Средняя квадратическая погрешность положения характерной точки (Mt), м	Описание обозначения точки на местности (при наличии)
	X	Y			
1	2	3	4	5	6
1491	397518.94	1373699.39	Геодезический метод	0.10	-
1492	397546.80	1373735.83	Геодезический метод	0.10	-
1493	397565.36	1373763.02	Геодезический метод	0.10	-
1494	397581.94	1373823.22	Геодезический метод	0.10	-
1495	397592.78	1373866.06	Геодезический метод	0.10	-
1496	397616.79	1373908.77	Геодезический метод	0.10	-
1331	397620.71	1373913.85	Геодезический метод	0.10	-
1497	396520.88	1371027.54	Геодезический метод	0.10	-
1498	396517.04	1371026.05	Геодезический метод	0.10	-
1499	396524.76	1370964.21	Геодезический метод	0.10	-
1500	396529.38	1370944.38	Геодезический метод	0.10	-
1501	396535.98	1370922.64	Геодезический метод	0.10	-
1502	396533.94	1370917.75	Геодезический метод	0.10	-
1503	396509.25	1370907.50	Геодезический метод	0.10	-
1504	396506.66	1370900.07	Геодезический метод	0.10	-
1505	396504.94	1370879.29	Геодезический метод	0.10	-
1506	396496.37	1370782.50	Геодезический метод	0.10	-
1507	396491.18	1370726.56	Геодезический метод	0.10	-
1508	396478.18	1370709.47	Геодезический метод	0.10	-
1509	396472.23	1370699.80	Геодезический метод	0.10	-
1510	396454.55	1370648.97	Геодезический метод	0.10	-
1511	396447.06	1370617.80	Геодезический метод	0.10	-
1512	396323.57	1370227.06	Геодезический метод	0.10	-
1513	396299.70	1370194.36	Геодезический метод	0.10	-
1514	396289.66	1370166.75	Геодезический метод	0.10	-

## 2. Сведения о характерных точках границ объекта

Обозначение характерных точек границ	Координаты, м		Метод определения координат характерной точки	Средняя квадратическая погрешность положения характерной точки (Mt), м	Описание обозначения точки на местности (при наличии)
	X	Y			
1	2	3	4	5	6
1515	396276.27	1370116.23	Геодезический метод	0.10	-
1516	396261.67	1370044.65	Геодезический метод	0.10	-
1517	396257.78	1370024.00	Геодезический метод	0.10	-
1518	396248.14	1369974.97	Геодезический метод	0.10	-
1519	396234.08	1369904.57	Геодезический метод	0.10	-
1520	396224.26	1369851.83	Геодезический метод	0.10	-
1521	396208.73	1369770.20	Геодезический метод	0.10	-
1522	396199.02	1369726.94	Геодезический метод	0.10	-
1523	396186.74	1369670.81	Геодезический метод	0.10	-
1524	396166.02	1369573.32	Геодезический метод	0.10	-
1525	396155.38	1369523.56	Геодезический метод	0.10	-
1526	396146.86	1369486.96	Геодезический метод	0.10	-
1527	396136.16	1369423.84	Геодезический метод	0.10	-
1528	396128.99	1369375.00	Геодезический метод	0.10	-
1529	396122.44	1369319.14	Геодезический метод	0.10	-
1530	396094.98	1369156.26	Геодезический метод	0.10	-
1531	396088.28	1369117.29	Геодезический метод	0.10	-
1532	396079.24	1369056.32	Геодезический метод	0.10	-
1533	396072.31	1369028.03	Геодезический метод	0.10	-
1534	396058.41	1368968.51	Геодезический метод	0.10	-
1535	396049.01	1368916.10	Геодезический метод	0.10	-
1536	396044.35	1368860.23	Геодезический метод	0.10	-
1537	396008.46	1368632.93	Геодезический метод	0.10	-
1538	395993.42	1368561.89	Геодезический метод	0.10	-
1539	395977.43	1368488.28	Геодезический метод	0.10	-

## 2. Сведения о характерных точках границ объекта

Обозначение характерных точек границ	Координаты, м		Метод определения координат характерной точки	Средняя квадратическая погрешность положения характерной точки (Mt), м	Описание обозначения точки на местности (при наличии)
	X	Y			
1	2	3	4	5	6
1540	395958.21	1368398.28	Геодезический метод	0.10	-
1541	395946.84	1368321.49	Геодезический метод	0.10	-
1542	395906.16	1368173.31	Геодезический метод	0.10	-
1543	395879.97	1368036.40	Геодезический метод	0.10	-
1544	395864.47	1367971.08	Геодезический метод	0.10	-
1545	395838.21	1367862.47	Геодезический метод	0.10	-
1546	395810.52	1367746.10	Геодезический метод	0.10	-
1547	395802.96	1367709.08	Геодезический метод	0.10	-
1548	395811.86	1367688.90	Геодезический метод	0.10	-
1549	395826.70	1367676.93	Геодезический метод	0.10	-
1550	395850.97	1367664.13	Геодезический метод	0.10	-
1551	395924.35	1367633.86	Геодезический метод	0.10	-
1552	395993.08	1367611.83	Геодезический метод	0.10	-
1553	396079.66	1367594.76	Геодезический метод	0.10	-
1554	396153.35	1367579.71	Геодезический метод	0.10	-
1555	396258.98	1367563.61	Геодезический метод	0.10	-
1556	396368.86	1367548.41	Геодезический метод	0.10	-
1557	396470.81	1367532.78	Геодезический метод	0.10	-
1558	396605.56	1367511.00	Геодезический метод	0.10	-
1559	396678.13	1367502.53	Геодезический метод	0.10	-
1560	396794.41	1367486.71	Геодезический метод	0.10	-
1561	396936.90	1367467.67	Геодезический метод	0.10	-
1562	396984.68	1367456.37	Геодезический метод	0.10	-
1563	397088.51	1367445.49	Геодезический метод	0.10	-
1564	397186.94	1367433.94	Геодезический метод	0.10	-

## 2. Сведения о характерных точках границ объекта

Обозначение характерных точек границ	Координаты, м		Метод определения координат характерной точки	Средняя квадратическая погрешность положения характерной точки (Mt), м	Описание обозначения точки на местности (при наличии)
	X	Y			
1	2	3	4	5	6
1565	397212.13	1367430.21	Геодезический метод	0.10	-
1566	397306.26	1367423.72	Геодезический метод	0.10	-
1567	397362.99	1367425.96	Геодезический метод	0.10	-
1568	397520.00	1367434.76	Геодезический метод	0.10	-
1569	397606.35	1367443.17	Геодезический метод	0.10	-
1570	397648.19	1367446.46	Геодезический метод	0.10	-
1571	397679.44	1367448.86	Геодезический метод	0.10	-
1572	397734.77	1367452.76	Геодезический метод	0.10	-
1573	397795.26	1367457.10	Геодезический метод	0.10	-
1574	397859.71	1367459.53	Геодезический метод	0.10	-
1575	397942.45	1367463.92	Геодезический метод	0.10	-
1576	397996.13	1367466.94	Геодезический метод	0.10	-
1577	398069.60	1367471.82	Геодезический метод	0.10	-
1578	398109.94	1367474.01	Геодезический метод	0.10	-
1579	398171.61	1367478.51	Геодезический метод	0.10	-
1580	398203.17	1367480.48	Геодезический метод	0.10	-
1581	398287.93	1367488.78	Геодезический метод	0.10	-
1582	398350.83	1367493.82	Геодезический метод	0.10	-
1583	398423.90	1367501.26	Геодезический метод	0.10	-
1584	398507.68	1367508.41	Геодезический метод	0.10	-
1585	398588.66	1367517.41	Геодезический метод	0.10	-
1586	398649.65	1367522.93	Геодезический метод	0.10	-
1587	398736.14	1367530.58	Геодезический метод	0.10	-
1588	398904.37	1367548.73	Геодезический метод	0.10	-
1589	398999.41	1367552.90	Геодезический метод	0.10	-

## 2. Сведения о характерных точках границ объекта

Обозначение характерных точек границ	Координаты, м		Метод определения координат характерной точки	Средняя квадратическая погрешность положения характерной точки (Mt), м	Описание обозначения точки на местности (при наличии)
	X	Y			
1	2	3	4	5	6
1590	399044.96	1367549.59	Геодезический метод	0.10	-
1591	399099.27	1367544.17	Геодезический метод	0.10	-
1592	399142.61	1367540.41	Геодезический метод	0.10	-
1593	399201.62	1367535.24	Геодезический метод	0.10	-
1594	399301.98	1367526.84	Геодезический метод	0.10	-
1595	399368.71	1367517.57	Геодезический метод	0.10	-
1596	399454.62	1367502.81	Геодезический метод	0.10	-
1597	399513.70	1367490.54	Геодезический метод	0.10	-
1598	399610.53	1367470.62	Геодезический метод	0.10	-
1599	399715.72	1367449.09	Геодезический метод	0.10	-
1600	399762.03	1367439.80	Геодезический метод	0.10	-
1601	399849.77	1367442.41	Геодезический метод	0.10	-
1602	399925.26	1367447.28	Геодезический метод	0.10	-
1603	400068.10	1367457.18	Геодезический метод	0.10	-
1604	400096.02	1367458.05	Геодезический метод	0.10	-
1605	400102.70	1367456.78	Геодезический метод	0.10	-
1606	400115.28	1367439.98	Геодезический метод	0.10	-
1607	400135.76	1367383.96	Геодезический метод	0.10	-
1608	400151.85	1367338.64	Геодезический метод	0.10	-
1609	400173.95	1367277.96	Геодезический метод	0.10	-
1610	400198.38	1367215.42	Геодезический метод	0.10	-
1611	400219.54	1367158.86	Геодезический метод	0.10	-
1612	400247.45	1367089.42	Геодезический метод	0.10	-
1613	400275.62	1367015.38	Геодезический метод	0.10	-
1614	400301.25	1366949.38	Геодезический метод	0.10	-

## 2. Сведения о характерных точках границ объекта

Обозначение характерных точек границ	Координаты, м		Метод определения координат характерной точки	Средняя квадратическая погрешность положения характерной точки (Mt), м	Описание обозначения точки на местности (при наличии)
	X	Y			
1	2	3	4	5	6
1615	400334.67	1366868.42	Геодезический метод	0.10	-
1616	400362.65	1366773.94	Геодезический метод	0.10	-
1617	400380.10	1366706.22	Геодезический метод	0.10	-
1618	400395.26	1366649.57	Геодезический метод	0.10	-
1619	400413.42	1366580.58	Геодезический метод	0.10	-
1620	400429.92	1366523.70	Геодезический метод	0.10	-
1621	400444.21	1366472.99	Геодезический метод	0.10	-
1622	400463.12	1366407.38	Геодезический метод	0.10	-
1623	400466.20	1366355.49	Геодезический метод	0.10	-
1624	400463.51	1366235.03	Геодезический метод	0.10	-
1625	400522.77	1366165.66	Геодезический метод	0.10	-
1626	400527.00	1366160.38	Геодезический метод	0.10	-
1627	400533.67	1366160.54	Геодезический метод	0.10	-
1628	400625.96	1366182.24	Геодезический метод	0.10	-
1629	400638.97	1366151.35	Геодезический метод	0.10	-
1630	400661.35	1366095.65	Геодезический метод	0.10	-
1631	400668.18	1366078.17	Геодезический метод	0.10	-
1632	400674.78	1366041.92	Геодезический метод	0.10	-
1633	400684.63	1365997.33	Геодезический метод	0.10	-
1634	400699.63	1365901.33	Геодезический метод	0.10	-
1635	400708.99	1365822.00	Геодезический метод	0.10	-
1636	400728.62	1365742.75	Геодезический метод	0.10	-
1637	400741.62	1365703.06	Геодезический метод	0.10	-
1638	400766.61	1365629.16	Геодезический метод	0.10	-
1639	400785.99	1365575.59	Геодезический метод	0.10	-

## 2. Сведения о характерных точках границ объекта

Обозначение характерных точек границ	Координаты, м		Метод определения координат характерной точки	Средняя квадратическая погрешность положения характерной точки (Mt), м	Описание обозначения точки на местности (при наличии)
	X	Y			
1	2	3	4	5	6
1640	400798.85	1365535.49	Геодезический метод	0.10	-
1641	400814.16	1365488.66	Геодезический метод	0.10	-
1642	400856.03	1365349.24	Геодезический метод	0.10	-
1643	400872.48	1365297.54	Геодезический метод	0.10	-
1644	400894.73	1365210.49	Геодезический метод	0.10	-
1645	400905.47	1365175.93	Геодезический метод	0.10	-
1646	400913.91	1365144.74	Геодезический метод	0.10	-
1647	400930.98	1365090.25	Геодезический метод	0.10	-
1648	400944.27	1365047.31	Геодезический метод	0.10	-
1649	400950.92	1365021.54	Геодезический метод	0.10	-
1650	400954.51	1365008.23	Геодезический метод	0.10	-
1651	400961.21	1364982.10	Геодезический метод	0.10	-
1652	400976.88	1364927.77	Геодезический метод	0.10	-
1653	400987.18	1364888.03	Геодезический метод	0.10	-
1654	400995.97	1364857.86	Геодезический метод	0.10	-
1655	401012.47	1364798.68	Геодезический метод	0.10	-
1656	401022.43	1364765.16	Геодезический метод	0.10	-
1657	401030.97	1364732.95	Геодезический метод	0.10	-
1658	401043.56	1364687.95	Геодезический метод	0.10	-
1659	401055.51	1364645.85	Геодезический метод	0.10	-
1660	401067.37	1364604.77	Геодезический метод	0.10	-
1661	401082.03	1364550.78	Геодезический метод	0.10	-
1662	401098.18	1364494.95	Геодезический метод	0.10	-
1663	401104.95	1364472.63	Геодезический метод	0.10	-
1664	401105.16	1364433.71	Геодезический метод	0.10	-

## 2. Сведения о характерных точках границ объекта

Обозначение характерных точек границ	Координаты, м		Метод определения координат характерной точки	Средняя квадратическая погрешность положения характерной точки (Mt), м	Описание обозначения точки на местности (при наличии)
	X	Y			
1	2	3	4	5	6
1665	401109.16	1364433.73	Геодезический метод	0.10	-
1666	401108.95	1364473.24	Геодезический метод	0.10	-
1667	401102.01	1364496.08	Геодезический метод	0.10	-
1668	401085.88	1364551.86	Геодезический метод	0.10	-
1669	401071.22	1364605.85	Геодезический метод	0.10	-
1670	401059.36	1364646.95	Геодезический метод	0.10	-
1671	401047.41	1364689.04	Геодезический метод	0.10	-
1672	401034.83	1364734.00	Геодезический метод	0.10	-
1673	401026.28	1364766.24	Геодезический метод	0.10	-
1674	401016.32	1364799.79	Геодезический метод	0.10	-
1675	400999.81	1364858.96	Геодезический метод	0.10	-
1676	400991.04	1364889.09	Геодезический метод	0.10	-
1677	400980.74	1364928.83	Геодезический метод	0.10	-
1678	400965.07	1364983.15	Геодезический метод	0.10	-
1679	400958.38	1365009.25	Геодезический метод	0.10	-
1680	400954.79	1365022.56	Геодезический метод	0.10	-
1681	400948.12	1365048.40	Геодезический метод	0.10	-
1682	400934.80	1365091.44	Геодезический метод	0.10	-
1683	400917.75	1365145.86	Геодезический метод	0.10	-
1684	400909.31	1365177.05	Геодезический метод	0.10	-
1685	400898.58	1365211.58	Геодезический метод	0.10	-
1686	400876.32	1365298.65	Геодезический метод	0.10	-
1687	400859.85	1365350.43	Геодезический метод	0.10	-
1688	400817.97	1365489.86	Геодезический метод	0.10	-
1689	400802.65	1365536.72	Геодезический метод	0.10	-



## 2. Сведения о характерных точках границ объекта

Обозначение характерных точек границ	Координаты, м		Метод определения координат характерной точки	Средняя квадратическая погрешность положения характерной точки (Mt), м	Описание обозначения точки на местности (при наличии)
	X	Y			
1	2	3	4	5	6
1690	400789.78	1365576.88	Геодезический метод	0.10	-
1691	400770.39	1365630.48	Геодезический метод	0.10	-
1692	400745.41	1365704.32	Геодезический метод	0.10	-
1693	400732.47	1365743.86	Геодезический метод	0.10	-
1694	400712.93	1365822.72	Геодезический метод	0.10	-
1695	400703.59	1365901.87	Геодезический метод	0.10	-
1696	400688.57	1365998.07	Геодезический метод	0.10	-
1697	400678.71	1366042.71	Геодезический метод	0.10	-
1698	400672.05	1366079.27	Геодезический метод	0.10	-
1699	400665.06	1366097.12	Геодезический метод	0.10	-
1700	400642.67	1366152.87	Геодезический метод	0.10	-
1701	400628.34	1366186.91	Геодезический метод	0.10	-
1702	400533.16	1366164.53	Геодезический метод	0.10	-
1703	400528.88	1366164.43	Геодезический метод	0.10	-
1704	400525.86	1366168.21	Геодезический метод	0.10	-
1705	400467.54	1366236.47	Геодезический метод	0.10	-
1706	400470.20	1366355.57	Геодезический метод	0.10	-
1707	400467.09	1366408.06	Геодезический метод	0.10	-
1708	400448.05	1366474.08	Геодезический метод	0.10	-
1709	400433.76	1366524.80	Геодезический метод	0.10	-
1710	400417.27	1366581.65	Геодезический метод	0.10	-
1711	400399.13	1366650.60	Геодезический метод	0.10	-
1712	400383.97	1366707.24	Геодезический метод	0.10	-
1713	400366.51	1366775.01	Геодезический метод	0.10	-
1714	400338.45	1366869.75	Геодезический метод	0.10	-

## 2. Сведения о характерных точках границ объекта

Обозначение характерных точек границ	Координаты, м		Метод определения координат характерной точки	Средняя квадратическая погрешность положения характерной точки (Mt), м	Описание обозначения точки на местности (при наличии)
	X	Y			
1	2	3	4	5	6
1715	400304.96	1366950.87	Геодезический метод	0.10	-
1716	400279.35	1367016.82	Геодезический метод	0.10	-
1717	400251.18	1367090.88	Геодезический метод	0.10	-
1718	400223.27	1367160.31	Геодезический метод	0.10	-
1719	400202.12	1367216.85	Геодезический метод	0.10	-
1720	400177.69	1367279.38	Геодезический метод	0.10	-
1721	400155.61	1367339.99	Геодезический метод	0.10	-
1722	400139.52	1367385.31	Геодезический метод	0.10	-
1723	400118.84	1367441.91	Геодезический метод	0.10	-
1724	400104.97	1367460.42	Геодезический метод	0.10	-
1725	400096.33	1367462.06	Геодезический метод	0.10	-
1726	400067.90	1367461.17	Геодезический метод	0.10	-
1727	399924.99	1367451.27	Геодезический метод	0.10	-
1728	399849.58	1367446.40	Геодезический метод	0.10	-
1729	399762.37	1367443.81	Геодезический метод	0.10	-
1730	399716.51	1367453.01	Геодезический метод	0.10	-
1731	399611.33	1367474.54	Геодезический метод	0.10	-
1732	399514.51	1367494.46	Геодезический метод	0.10	-
1733	399455.36	1367506.74	Геодезический метод	0.10	-
1734	399369.32	1367521.53	Геодезический метод	0.10	-
1735	399302.42	1367530.82	Геодезический метод	0.10	-
1736	399201.96	1367539.22	Геодезический метод	0.10	-
1737	399142.96	1367544.40	Геодезический метод	0.10	-
1738	399099.64	1367548.15	Геодезический метод	0.10	-
1739	399045.30	1367553.58	Геодезический метод	0.10	-

## 2. Сведения о характерных точках границ объекта

Обозначение характерных точек границ	Координаты, м		Метод определения координат характерной точки	Средняя квадратическая погрешность положения характерной точки (Mt), м	Описание обозначения точки на местности (при наличии)
	X	Y			
1	2	3	4	5	6
1740	398999.46	1367556.90	Геодезический метод	0.10	-
1741	398904.07	1367552.72	Геодезический метод	0.10	-
1742	398735.75	1367534.56	Геодезический метод	0.10	-
1743	398649.29	1367526.92	Геодезический метод	0.10	-
1744	398588.26	1367521.39	Геодезический метод	0.10	-
1745	398507.29	1367512.39	Геодезический метод	0.10	-
1746	398423.52	1367505.25	Геодезический метод	0.10	-
1747	398350.47	1367497.80	Геодезический метод	0.10	-
1748	398287.58	1367492.77	Геодезический метод	0.10	-
1749	398202.85	1367484.47	Геодезический метод	0.10	-
1750	398171.34	1367482.50	Геодезический метод	0.10	-
1751	398109.69	1367478.01	Геодезический метод	0.10	-
1752	398069.36	1367475.81	Геодезический метод	0.10	-
1753	397995.89	1367470.93	Геодезический метод	0.10	-
1754	397942.23	1367467.92	Геодезический метод	0.10	-
1755	397859.53	1367463.53	Геодезический метод	0.10	-
1756	397795.04	1367461.09	Геодезический метод	0.10	-
1757	397734.48	1367456.75	Геодезический метод	0.10	-
1758	397679.14	1367452.85	Геодезический метод	0.10	-
1759	397647.88	1367450.45	Геодезический метод	0.10	-
1760	397606.00	1367447.16	Геодезический метод	0.10	-
1761	397519.69	1367438.75	Геодезический метод	0.10	-
1762	397362.79	1367429.96	Геодезический метод	0.10	-
1763	397306.31	1367427.73	Геодезический метод	0.10	-
1764	397212.57	1367434.19	Геодезический метод	0.10	-

## 2. Сведения о характерных точках границ объекта

Обозначение характерных точек границ	Координаты, м		Метод определения координат характерной точки	Средняя квадратическая погрешность положения характерной точки (Mt), м	Описание обозначения точки на местности (при наличии)
	X	Y			
1	2	3	4	5	6
1765	397187.46	1367437.91	Геодезический метод	0.10	-
1766	397088.95	1367449.47	Геодезический метод	0.10	-
1767	396985.36	1367460.32	Геодезический метод	0.10	-
1768	396937.63	1367471.61	Геодезический метод	0.10	-
1769	396794.94	1367490.67	Геодезический метод	0.10	-
1770	396678.63	1367506.50	Геодезический метод	0.10	-
1771	396606.11	1367514.96	Геодезический метод	0.10	-
1772	396471.43	1367536.73	Геодезический метод	0.10	-
1773	396369.43	1367552.37	Геодезический метод	0.10	-
1774	396259.56	1367567.56	Геодезический метод	0.10	-
1775	396154.05	1367583.65	Геодезический метод	0.10	-
1776	396080.44	1367598.69	Геодезический метод	0.10	-
1777	395994.08	1367615.71	Геодезический метод	0.10	-
1778	395925.73	1367637.62	Геодезический метод	0.10	-
1779	395852.67	1367667.76	Геодезический метод	0.10	-
1780	395828.91	1367680.28	Геодезический метод	0.10	-
1781	395815.13	1367691.41	Геодезический метод	0.10	-
1782	395807.13	1367709.53	Геодезический метод	0.10	-
1783	395814.43	1367745.23	Геодезический метод	0.10	-
1784	395842.10	1367861.54	Геодезический метод	0.10	-
1785	395868.36	1367970.15	Геодезический метод	0.10	-
1786	395883.89	1368035.56	Геодезический метод	0.10	-
1787	395910.06	1368172.40	Геодезический метод	0.10	-
1788	395950.76	1368320.66	Геодезический метод	0.10	-
1789	395962.15	1368397.57	Геодезический метод	0.10	-

## 2. Сведения о характерных точках границ объекта

Обозначение характерных точек границ	Координаты, м		Метод определения координат характерной точки	Средняя квадратическая погрешность положения характерной точки (Mt), м	Описание обозначения точки на местности (при наличии)
	X	Y			
1	2	3	4	5	6
1790	395981.34	1368487.44	Геодезический метод	0.10	-
1791	395997.33	1368561.05	Геодезический метод	0.10	-
1792	396012.40	1368632.20	Геодезический метод	0.10	-
1793	396048.33	1368859.75	Геодезический метод	0.10	-
1794	396052.98	1368915.58	Геодезический метод	0.10	-
1795	396062.33	1368967.71	Геодезический метод	0.10	-
1796	396076.21	1369027.10	Геодезический метод	0.10	-
1797	396083.17	1369055.55	Геодезический метод	0.10	-
1798	396092.23	1369116.66	Геодезический метод	0.10	-
1799	396098.92	1369155.59	Геодезический метод	0.10	-
1800	396126.40	1369318.58	Геодезический метод	0.10	-
1801	396132.96	1369374.47	Геодезический метод	0.10	-
1802	396140.11	1369423.21	Геодезический метод	0.10	-
1803	396150.78	1369486.17	Геодезический метод	0.10	-
1804	396159.28	1369522.69	Геодезический метод	0.10	-
1805	396169.94	1369572.49	Геодезический метод	0.10	-
1806	396190.65	1369669.96	Геодезический метод	0.10	-
1807	396202.92	1369726.08	Геодезический метод	0.10	-
1808	396212.64	1369769.39	Геодезический метод	0.10	-
1809	396228.19	1369851.09	Геодезический метод	0.10	-
1810	396238.01	1369903.81	Геодезический метод	0.10	-
1811	396252.07	1369974.19	Геодезический метод	0.10	-
1812	396261.71	1370023.25	Геодезический метод	0.10	-
1813	396265.59	1370043.88	Геодезический метод	0.10	-
1814	396280.17	1370115.32	Геодезический метод	0.10	-

2. Сведения о характерных точках границ объекта					
Обозначение характерных точек границ	Координаты, м		Метод определения координат характерной точки	Средняя квадратическая погрешность положения характерной точки (Mt), м	Описание обозначения точки на местности (при наличии)
	X	Y			
1	2	3	4	5	6
1815	396293.48	1370165.55	Геодезический метод	0.10	-
1816	396303.26	1370192.45	Геодезический метод	0.10	-
1817	396327.19	1370225.23	Геодезический метод	0.10	-
1818	396450.92	1370616.73	Геодезический метод	0.10	-
1819	396458.39	1370647.84	Геодезический метод	0.10	-
1820	396475.87	1370698.08	Геодезический метод	0.10	-
1821	396481.48	1370707.20	Геодезический метод	0.10	-
1822	396495.06	1370725.05	Геодезический метод	0.10	-
1823	396500.35	1370782.14	Геодезический метод	0.10	-
1824	396508.93	1370878.95	Геодезический метод	0.10	-
1825	396510.61	1370899.24	Геодезический метод	0.10	-
1826	396512.43	1370904.49	Геодезический метод	0.10	-
1827	396537.00	1370914.69	Геодезический метод	0.10	-
1828	396540.23	1370922.43	Геодезический метод	0.10	-
1829	396533.25	1370945.42	Геодезический метод	0.10	-
1830	396528.70	1370964.91	Геодезический метод	0.10	-
1497	396520.88	1371027.54	Геодезический метод	0.10	-
3. Сведения о характерных точках части (частей) границы объекта					
Обозначение характерных точек части границы	Координаты, м		Метод определения координат характерной точки	Средняя квадратическая погрешность положения характерной точки (Mt), м	Описание обозначения точки на местности (при наличии)
	X	Y			
1	2	3	4	5	6
-	-	-	-	-	-







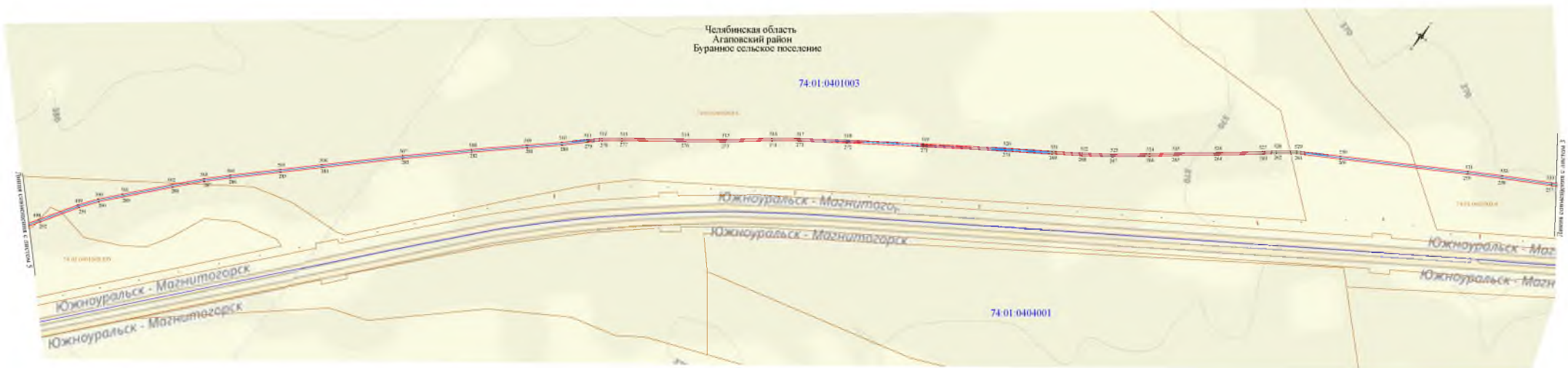
Схема местоположения границ публичного сервитута



- Использованы следующие знаки и обозначения:
- - обозначение границ публичного сервитута
  - - обозначение границ земельного участка
  - - обозначение границ кадастрового участка
  - - ВУИС "Челябинск - Магнитогорск"
  - - граница муниципального района
  - - граница городского округа
  - - граница сельского поселения
- 74-01-0402002  
74-01-0402002  
 Агаповский район  
 Бураинское сельское поселение  
 Челябинская область
- - обозначение административной точки публичного сервитута
  - - обозначение центра кадастрового участка
  - - обозначение кадастрового номера земельного участка
  - - обозначение муниципальности района
  - - обозначение муниципальности городского округа
  - - обозначение муниципальности сельского поселения

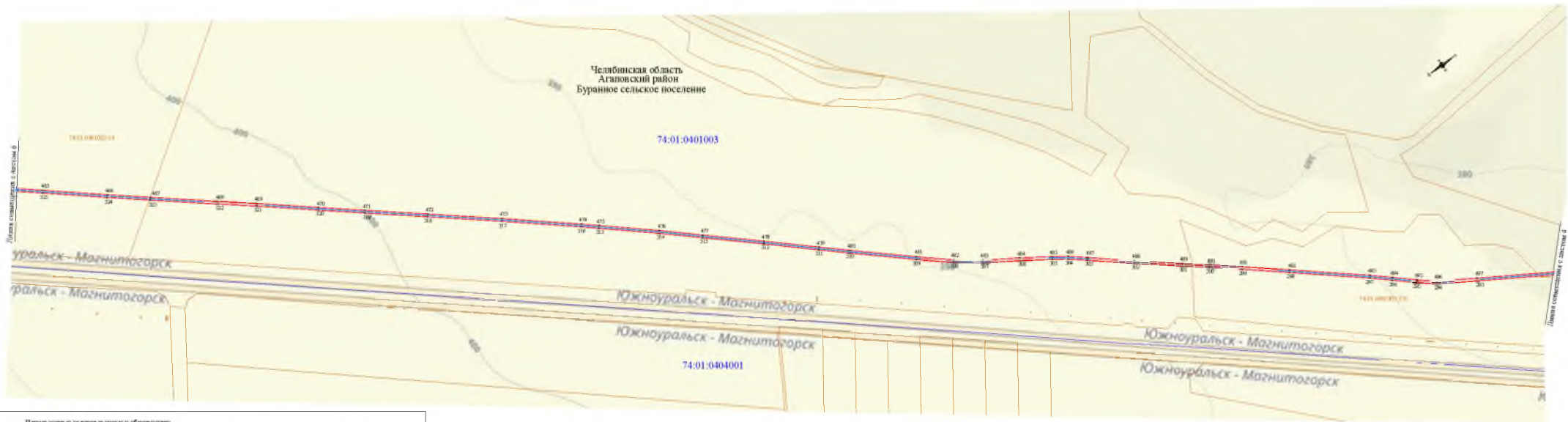


Схема местоположения границ публичного сервитута



- Использованы условные знаки и обозначения:
- - обозначение границ публичного сервитута
  - - обозначение границ земельного участка
  - - обозначение границ кадастрового участка
  - - ВИС "Самбика - Магнитогорск"
  - - граница кадастрового района
  - - граница кадастрового округа
  - - граница сельского поселения
- 74.01.0401003
  - 74.01.0404001
- Агаловский район
  - Бурановское поселение
  - Челябинская область
- обозначение характеристик точки рубящего отверстия
  - обозначение номера выносающего отверстия
  - обозначение кадастрового номера земельного участка
  - обозначение муниципалитетского района
  - обозначение муниципалитетского округа
  - обозначение субъекта

Схема местоположения границ публичного округа



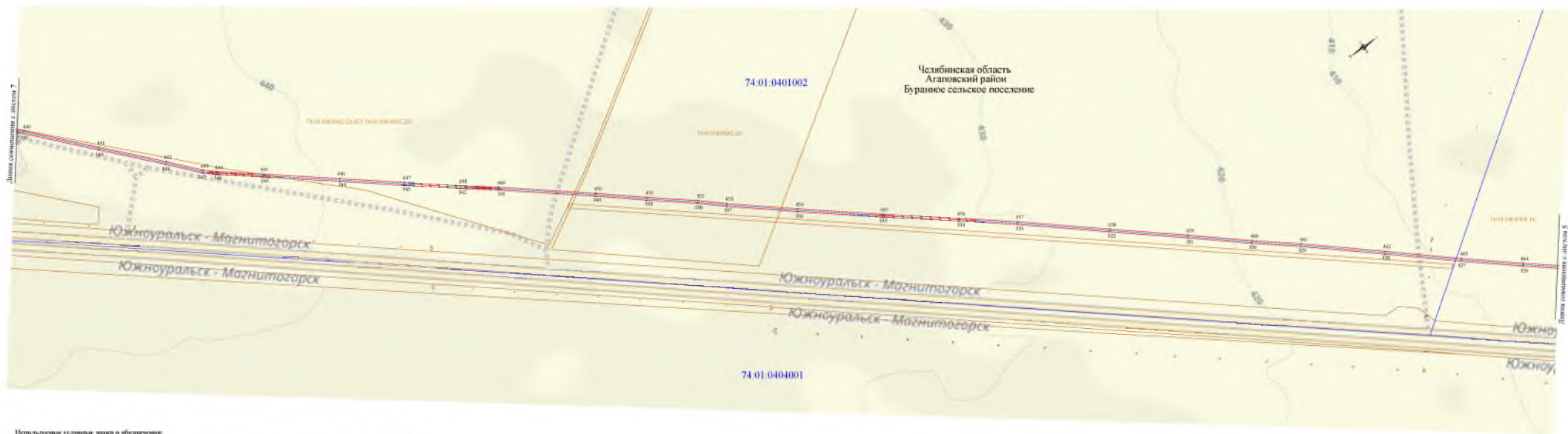
**Пояснительная записка к схеме и обозначениям:**

	-область границ публичного округа		-область границ территориального округа
	-область границ населенного пункта		-область границ городского округа
	-область границ городского округа		-область границ городского округа
	-ДОС "Южноуральск - Магнитогорск"		-область границ городского округа
	-граница муниципального района		-область границ городского округа
	-граница межмуниципального округа		-область границ городского округа
	-граница городского округа		-область границ городского округа
	-граница городского округа		-область границ городского округа

74.01.0404001  
Агатовский район  
Буранное сельское поселение  
Челябинская область

Масштаб 1:2000

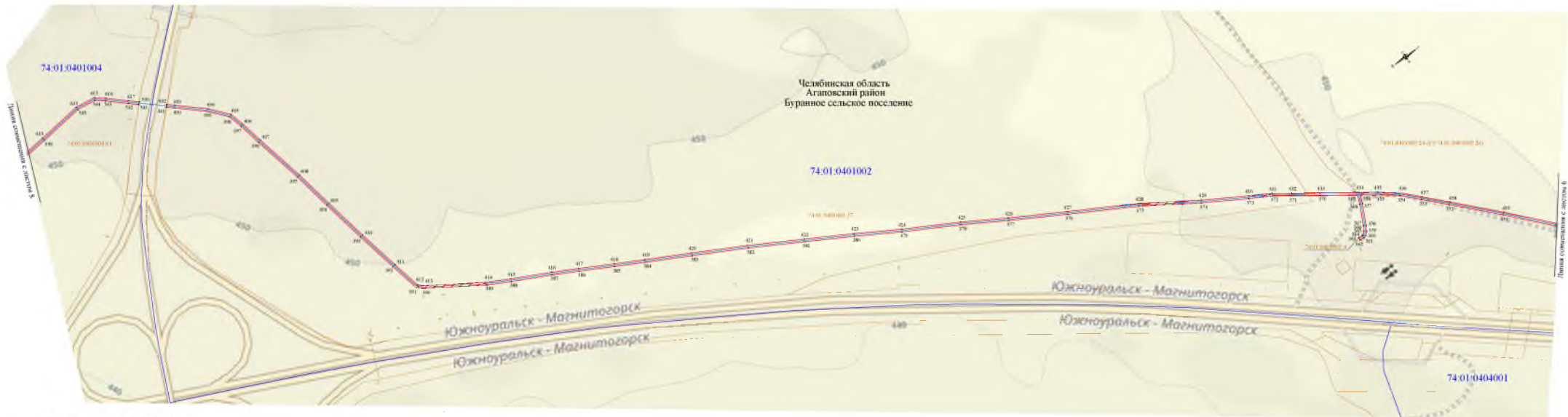
Схема местоположения границ публичного сервитута



Используемые условные знаки и обозначения:

- |   |   |   |   |   |  |
|---|---|---|---|---|--|
|  | - обозначение границ публичного сервитута |  | - обозначение границ кадастрового участка |  | - обозначение границ территории публичного сервитута |
|  | - обозначение границ кадастрового участка |  | - граница кадастрового участка            |  | - обозначение кадастрового номера земельного участка |
|  | - граница кадастрового участка            |  | - граница кадастрового участка            |  | - обозначение кадастрового номера земельного участка |
|  | - граница кадастрового участка            |  | - граница кадастрового участка            |  | - обозначение кадастрового номера земельного участка |
|  | - граница кадастрового участка            |  | - граница кадастрового участка            |  | - обозначение кадастрового номера земельного участка |
|  | - граница кадастрового участка            |  | - граница кадастрового участка            |  | - обозначение кадастрового номера земельного участка |

Схема местоположения границ публичного сервитута



- Настоящими условными знаками и обозначениями:
- обозначение границы публичного сервитута
  - обозначение границы земельного участка
  - обозначение границы кадастрового участка
  - ВЭС "Челябинск - Магнитогорск"
  - граница муниципального района
  - граница населенного пункта
  - граница сельского поселения
  - обозначение границ территории публичного сервитута
  - обозначение центра кадастрового участка
  - обозначение кадастрового номера земельного участка
  - обозначение муниципального района
  - обозначение городского округа
  - обозначение субъекта

Схема местоположения границ публичного сервитута

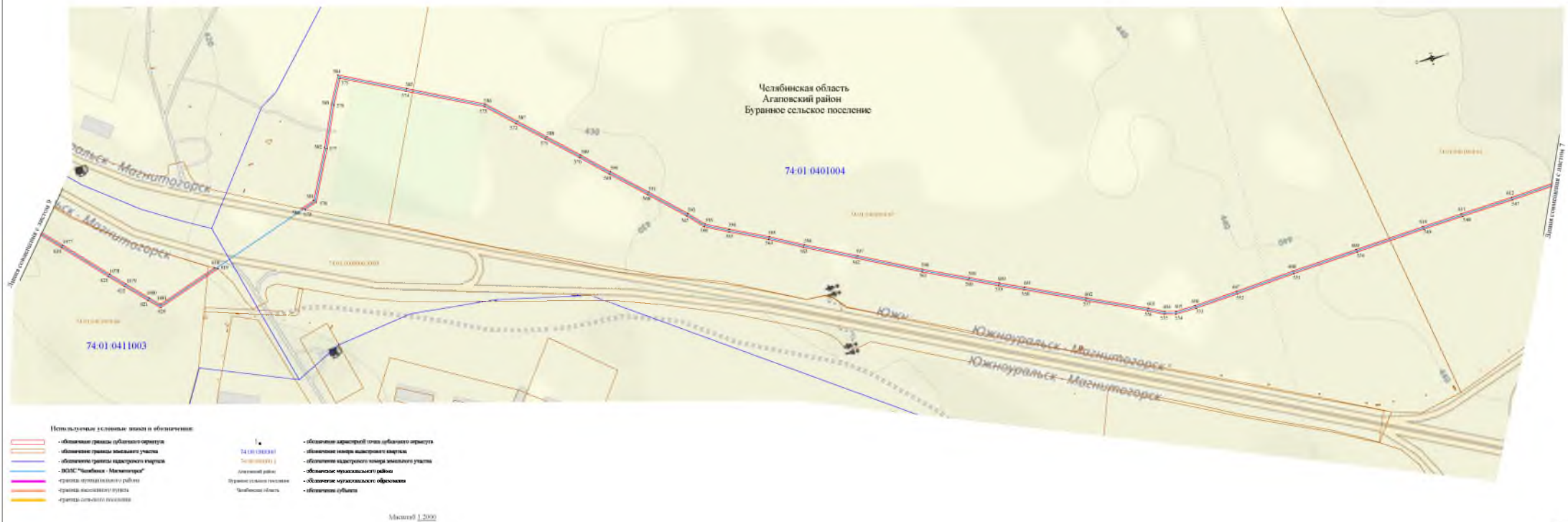


Схема местоположения границ публичного сервитута

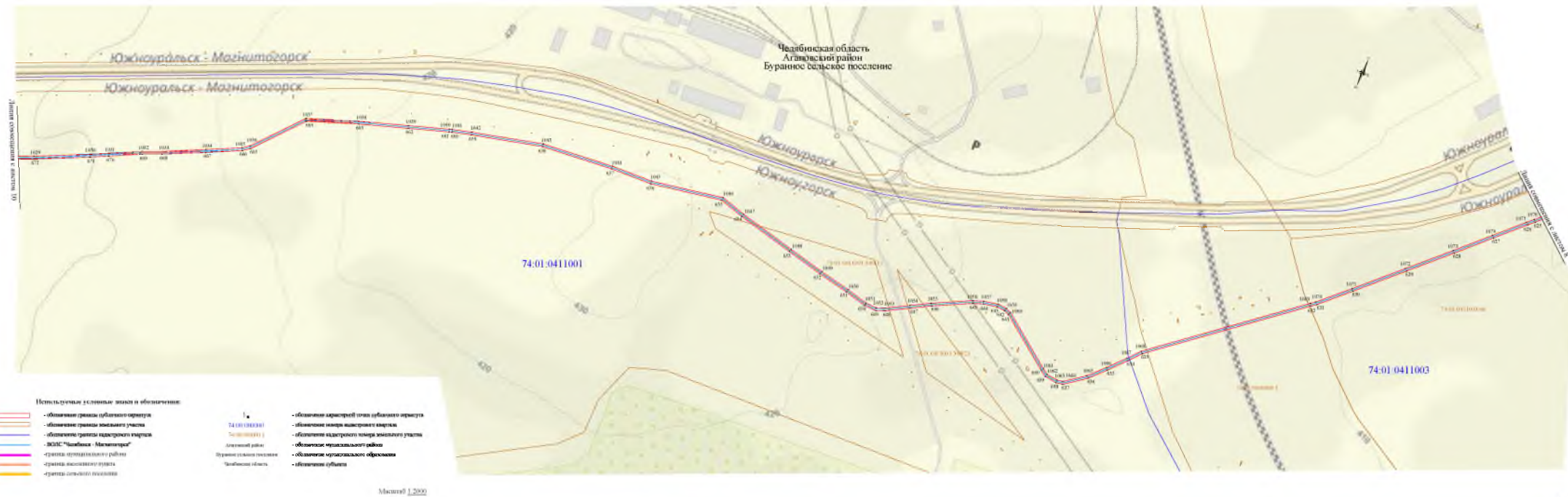
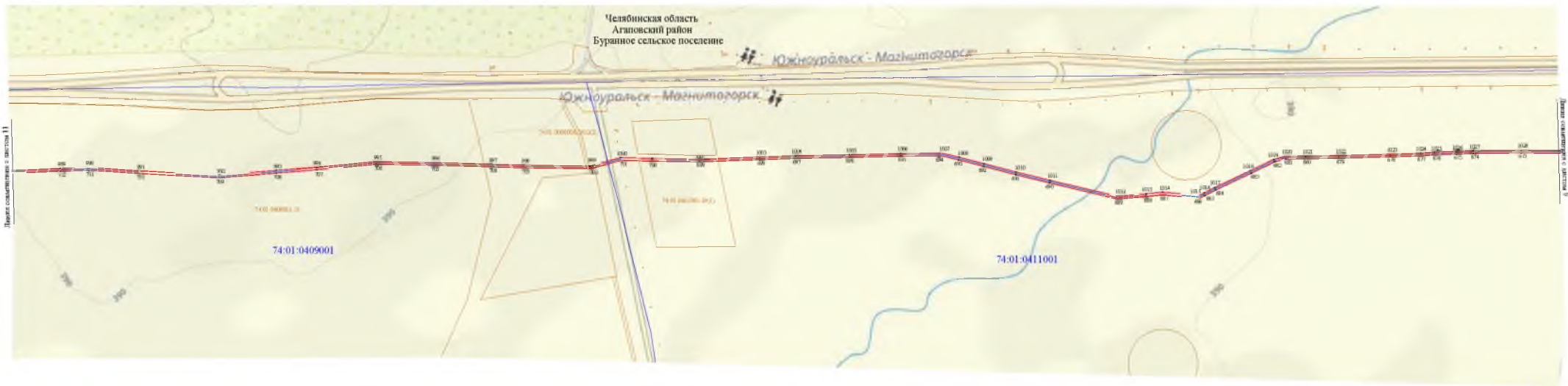




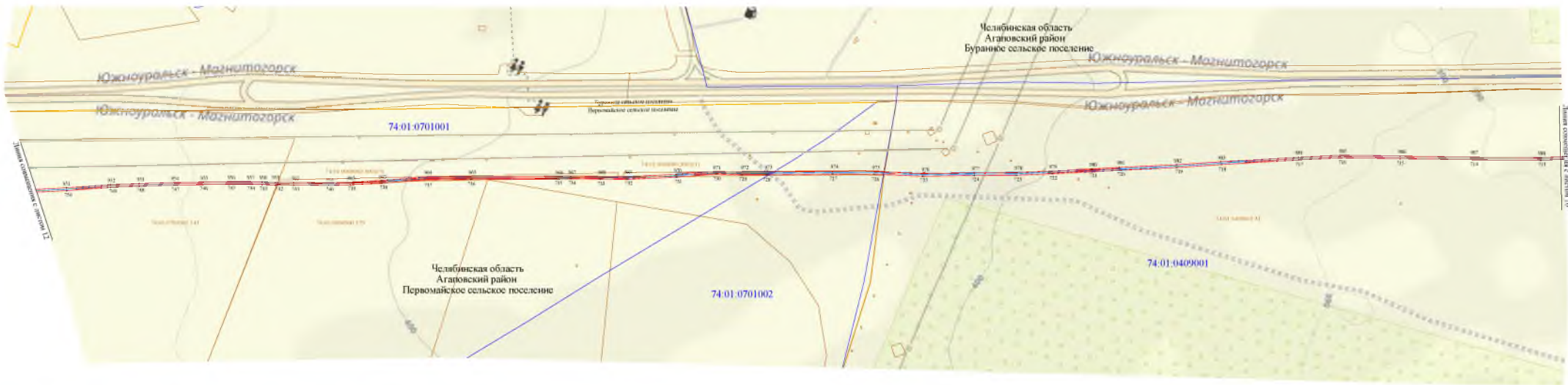
Схема местоположения границ публичного округа



Попытка указать условия знаков и обозначений:

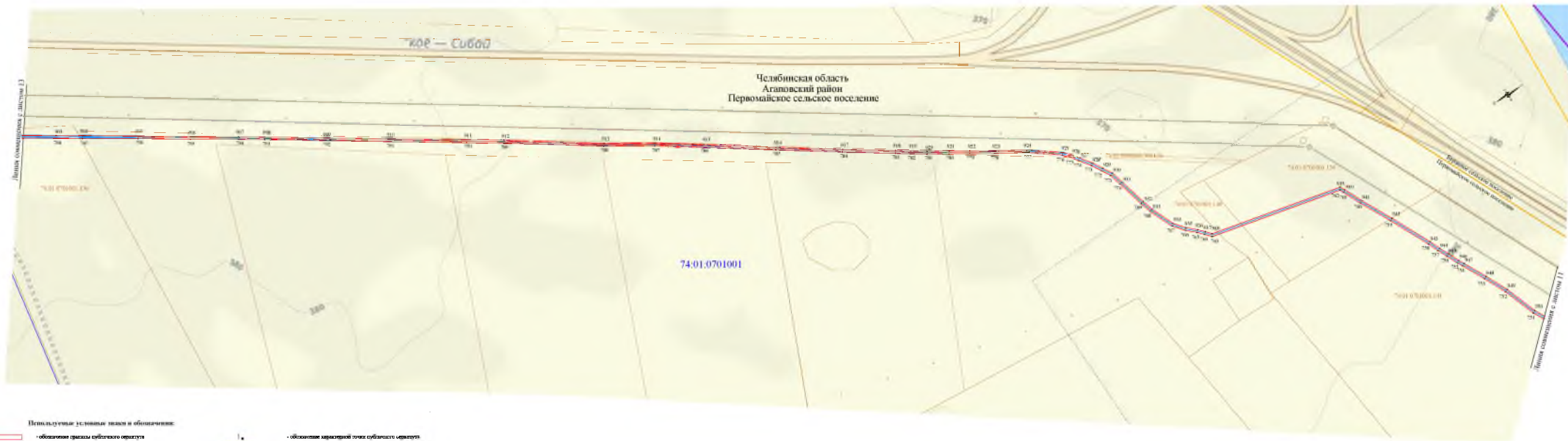
- |  |  |  |  |
|--|--|--|--|
|  | -обозначение границ публичного округа        |  | -обозначение железнодорожной линии публичного округа |
|  | -обозначение границ населенного пункта       |  | -обозначение границ населенного пункта               |
|  | -обозначение границ административного района |  | -обозначение административного района                |
|  | -ЮУС "Южноуральск - Магнитогорск"            |  | -обозначение международного значения                 |
|  | -граница международного значения             |  | -обозначение международного обозначения              |
|  | -граница межрайонного значения               |  | -обозначение границы                                 |
|  | -граница областного значения                 |  |  |
|  | -граница федерального значения               |  |  |

Схема местоположения границ публичного сервитута



- |   |   |   |
|---|---|---|
| <ul style="list-style-type: none"> <li><span style="border-bottom: 1px solid red; width: 20px; display: inline-block;"></span> - обозначение границ публичного сервитута</li> <li><span style="border-bottom: 1px solid orange; width: 20px; display: inline-block;"></span> - обозначение границ земельного участка</li> <li><span style="border-bottom: 1px solid blue; width: 20px; display: inline-block;"></span> - обозначение границ кадастрового участка</li> <li><span style="border-bottom: 1px solid cyan; width: 20px; display: inline-block;"></span> - ВООС "Сибирь - Магнитогорск"</li> <li><span style="border-bottom: 1px solid magenta; width: 20px; display: inline-block;"></span> - граница Первомайского района</li> <li><span style="border-bottom: 1px solid yellow; width: 20px; display: inline-block;"></span> - граница кадастрового участка</li> </ul> | <ul style="list-style-type: none"> <li><span style="display: inline-block; width: 10px; height: 10px; border: 1px solid black; margin-right: 5px;"></span> 74.01.0701001</li> <li><span style="display: inline-block; width: 10px; height: 10px; border: 1px solid black; margin-right: 5px;"></span> 74.01.0409001</li> <li><span style="display: inline-block; width: 10px; height: 10px; border: 1px solid black; margin-right: 5px;"></span> Агаповский район</li> <li><span style="display: inline-block; width: 10px; height: 10px; border: 1px solid black; margin-right: 5px;"></span> Первомайское поселение</li> <li><span style="display: inline-block; width: 10px; height: 10px; border: 1px solid black; margin-right: 5px;"></span> Челябинская область</li> </ul> | <ul style="list-style-type: none"> <li><span style="border-bottom: 1px dashed red; width: 20px; display: inline-block;"></span> - обозначение характеристик точки публичного сервитута</li> <li><span style="border-bottom: 1px dashed orange; width: 20px; display: inline-block;"></span> - обозначение номера кадастрового номера</li> <li><span style="border-bottom: 1px dashed blue; width: 20px; display: inline-block;"></span> - обозначение кадастрового номера земельного участка</li> <li><span style="border-bottom: 1px dashed cyan; width: 20px; display: inline-block;"></span> - обозначение муниципальности района</li> <li><span style="border-bottom: 1px dashed magenta; width: 20px; display: inline-block;"></span> - обозначение муниципальности области</li> <li><span style="border-bottom: 1px dashed yellow; width: 20px; display: inline-block;"></span> - обозначение субъекта</li> </ul> |
|---|---|---|

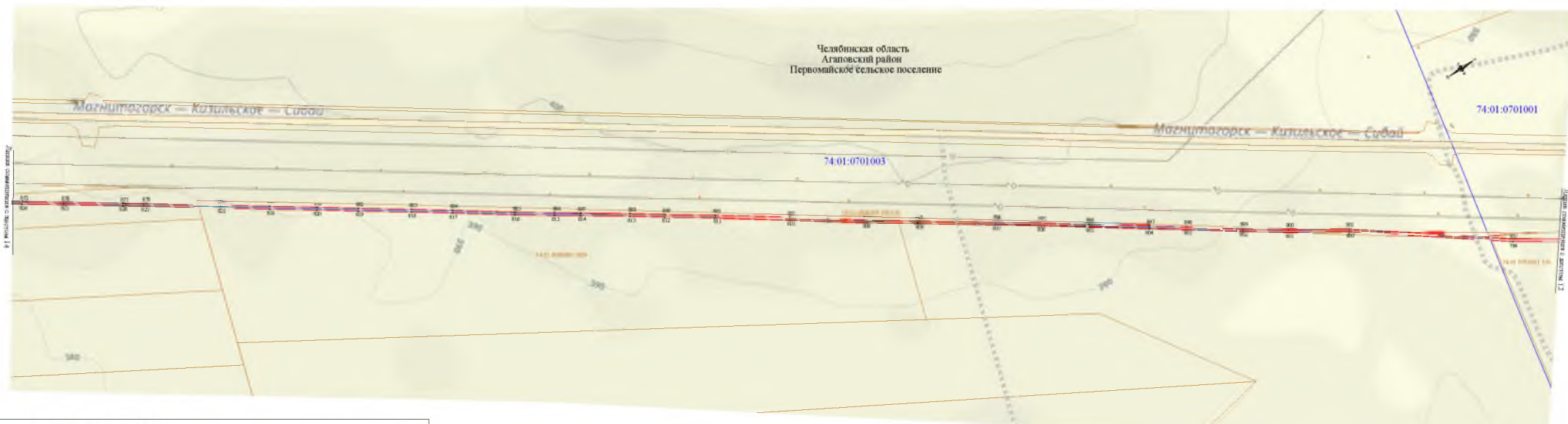
Схема местоположения границ публичного сервитута



Используемые условные знаки и обозначения:

- |  |  |  |   |
|--|--|--|---|
|  | • обозначение границы публичного сервитута |  | • обозначение кадастровой точки субъектного сервитута |
|  | • обозначение границы земельного участка   |  | • обозначение центра кадастрового участка             |
|  | • обозначение границы кадастрового участка |  | • обозначение кадастрового номера земельного участка  |
|  | • ВКЗС "Сибай - Магистраль"                |  | • обозначение муниципального района                   |
|  | • граница муниципального района            |  | • обозначение муниципального образования              |
|  | • граница кадастрового участка             |  | • обозначение субъекта                                |
|  | • граница кадастрового поселения           |  |   |

Схема местоположения границ публичного сервитута



**Поправочные условия к знакам и обозначениям:**

- обозначение границ публичного сервитута
- обозначение границ земельного участка
- обозначение границ кадастрового квартала
- ДОС "Самбика - Мельничная"
- граница муниципального района
- граница межселенного пункта
- граница сельского поселения

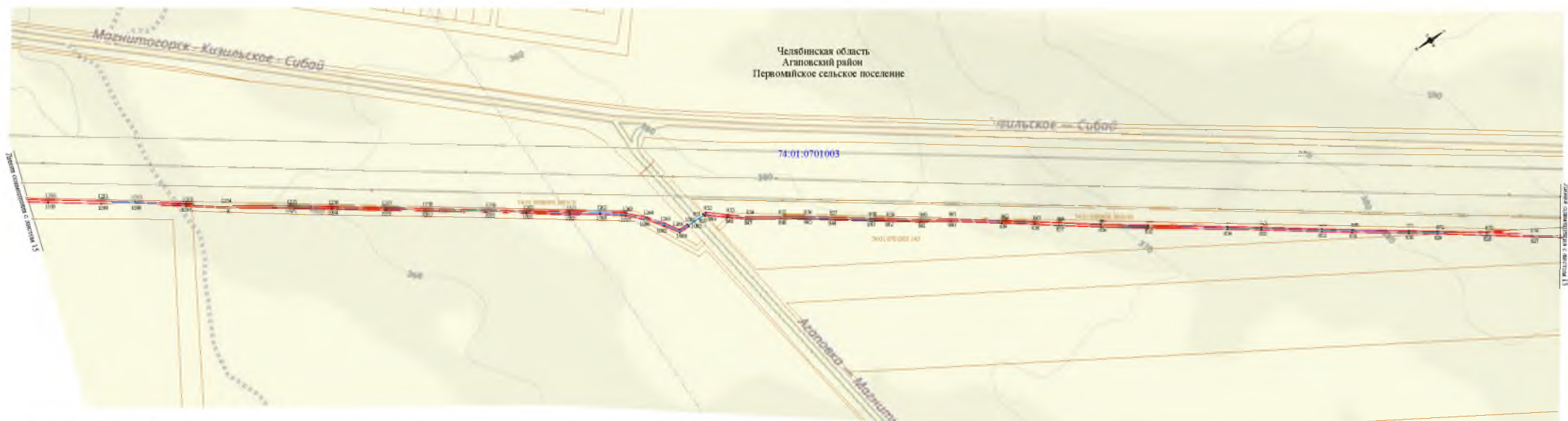
**74-01-0701001**  
74-01-0701001  
74-01-0701001

Агаповский район  
Перовское сельское поселение  
% кадастровый квартал

- обозначение границ публичного сервитута
- обозначение границ земельного участка
- обозначение кадастрового квартала
- обозначение муниципального района
- обозначение межселенного пункта
- обозначение сельского поселения
- обозначение границ

Масштаб 1:1000

Схема местоположения границ публичного сервитута



<ul style="list-style-type: none"> <li><span style="border-bottom: 1px solid red; width: 20px; display: inline-block;"></span> -область границ публичного сервитута</li> <li><span style="border-bottom: 1px solid blue; width: 20px; display: inline-block;"></span> -область границ кадастрового участка</li> <li><span style="border-bottom: 1px solid cyan; width: 20px; display: inline-block;"></span> -ДОС "Сибайск - Металлоиск"</li> <li><span style="border-bottom: 1px solid magenta; width: 20px; display: inline-block;"></span> -граница кадастрового участка</li> <li><span style="border-bottom: 1px solid orange; width: 20px; display: inline-block;"></span> -граница кадастрового участка</li> <li><span style="border-bottom: 1px solid yellow; width: 20px; display: inline-block;"></span> -граница кадастрового участка</li> </ul>	<p><b>74:01:0701003</b></p> <p>Челябский район Первомайское сельское поселение % кадастровый номер</p>	<ul style="list-style-type: none"> <li><span style="border-bottom: 1px solid red; width: 20px; display: inline-block;"></span> -область кадастровой зоны публичного сервитута</li> <li><span style="border-bottom: 1px solid blue; width: 20px; display: inline-block;"></span> -область кадастровой зоны публичного сервитута</li> <li><span style="border-bottom: 1px solid cyan; width: 20px; display: inline-block;"></span> -область кадастровой зоны публичного сервитута</li> <li><span style="border-bottom: 1px solid magenta; width: 20px; display: inline-block;"></span> -область кадастровой зоны публичного сервитута</li> <li><span style="border-bottom: 1px solid orange; width: 20px; display: inline-block;"></span> -область кадастровой зоны публичного сервитута</li> <li><span style="border-bottom: 1px solid yellow; width: 20px; display: inline-block;"></span> -область кадастровой зоны публичного сервитута</li> </ul>
--	--	--

Масштаб 1:2000

Схема местоположения границ публичного сервитута



Челябинская область  
Агаповский район  
Агаповское сельское поселение

Челябинская область  
Агаповский район  
Первомайское сельское поселение

74:01.0602099

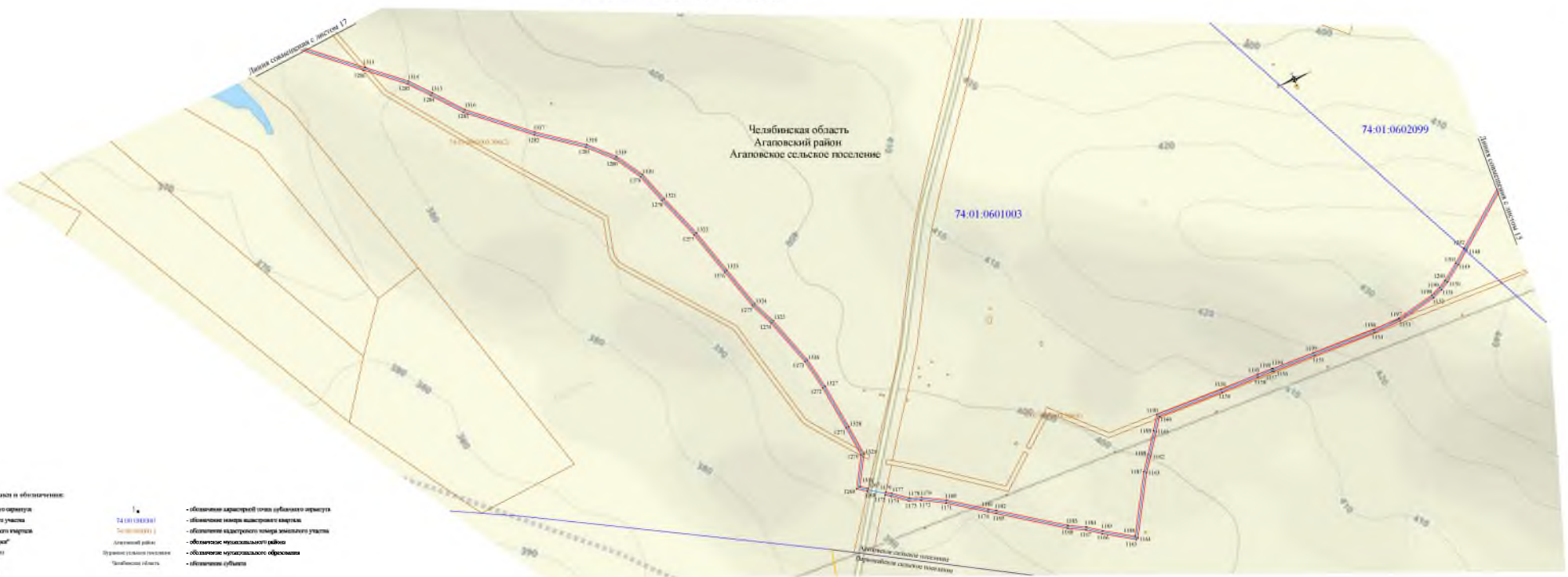
74:01.0601003

74:01.0701003

Использование условных знаков и обозначений

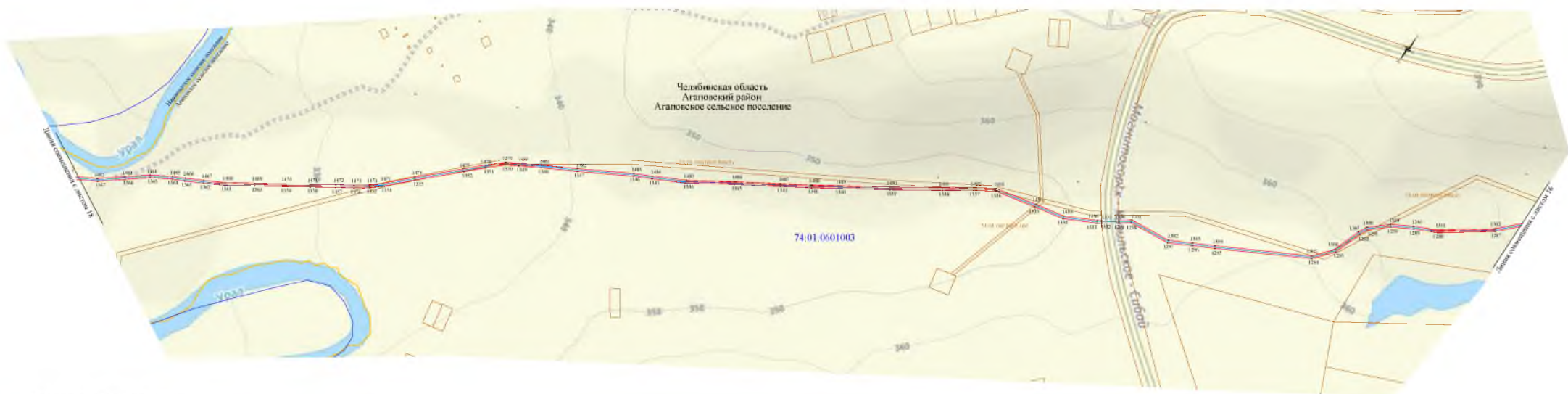
- |  |   |  |  |
|--|---|--|--|
|  | - обозначение границ публичного сервитута |  | - обозначение характеристик точки публичного сервитута |
|  | - обозначение границ земельного участка   |  | - обозначение номера кадастрового округа               |
|  | - обозначение границ кадастрового участка |  | - обозначение кадастрового номера земельного участка   |
|  | - ВООС "Самбика - Мельничиха"             |  | - обозначение муниципального района                    |
|  | - граница территориального района         |  | - обозначение муниципального образования               |
|  | - граница кадастрового округа             |  | - обозначение субъекта                                 |
|  | - граница сельского поселения             |  |  |

Схема местоположения границ публичного сервитута



- Использованы условные знаки и обозначения:**
- обозначение границ публичного сервитута
  - обозначение границ земельного участка
  - обозначение границ кадастрового участка
  - ВООС "Сибирь - Магистраль"
  - граница кадастрового района
  - граница кадастрового квартала
  - граница сельского поселения
- Челябинская область**  
**Агаповский район**  
**Агаповское сельское поселение**
- 74-01-0601003 - обозначение кадастровой зоны публичного сервитута
  - 74-01-0602099 - обозначение кадастровой зоны земельного участка
  - 74-01-0601003 - обозначение кадастрового района
  - 74-01-0601003 - обозначение кадастрового квартала
  - 74-01-0601003 - обозначение муниципального образования
  - 74-01-0601003 - обозначение субъекта
- Масштаб 1:2000

Схема местоположения границ публичного сервитута



Использованы условные знаки и обозначения:

- |  |   |  |  |
|--|---|--|--|
|  | - обозначение границ публичного сервитута |  | - обозначение характеристик точки публичного сервитута |
|  | - обозначение границ земельного участка   |  | - обозначение номера кадастрового округа               |
|  | - обозначение границ кадастрового участка |  | - обозначение кадастрового номера земельного участка   |
|  | - ВООС "Сибирь - Челябинск"               |  | - обозначение муниципального района                    |
|  | - граница городского округа               |  | - обозначение муниципального образования               |
|  | - граница городского округа               |  | - обозначение субъекта                                 |
|  | - граница сельского поселения             |  |  |



Схема местоположения границ публичного сервитута



Схема местоположения границ публичного сервитута

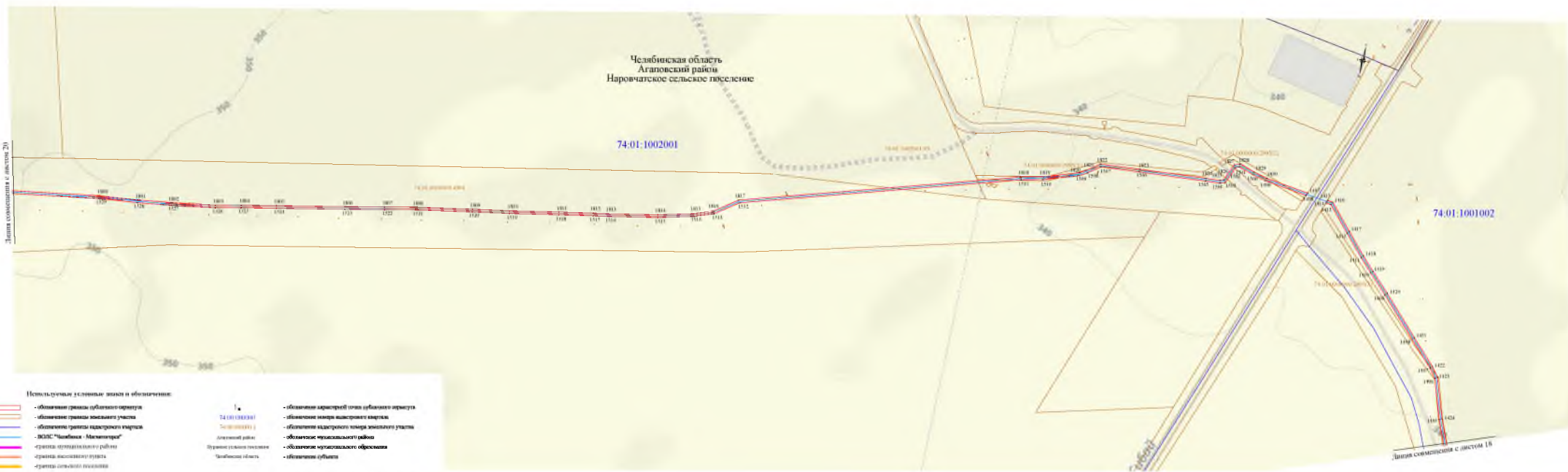


Схема местоположения границ публичного сервитута

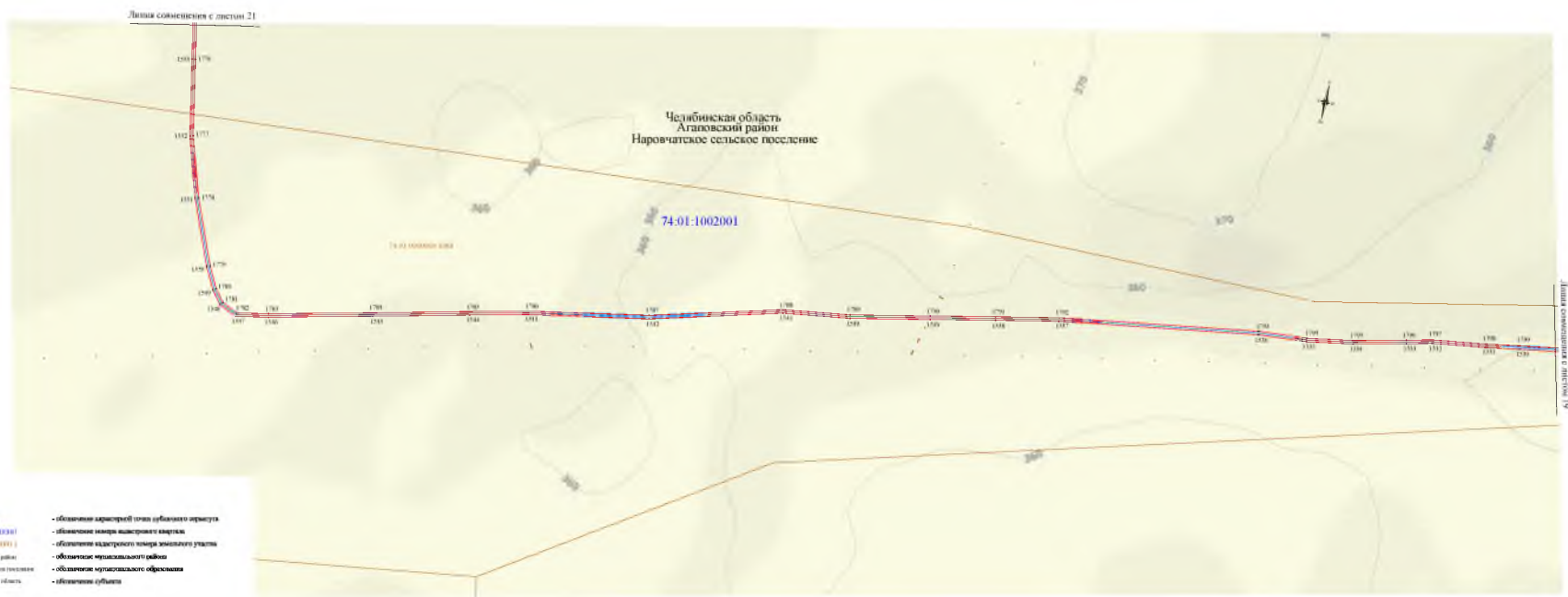


Схема местоположения границ публичного сервитута

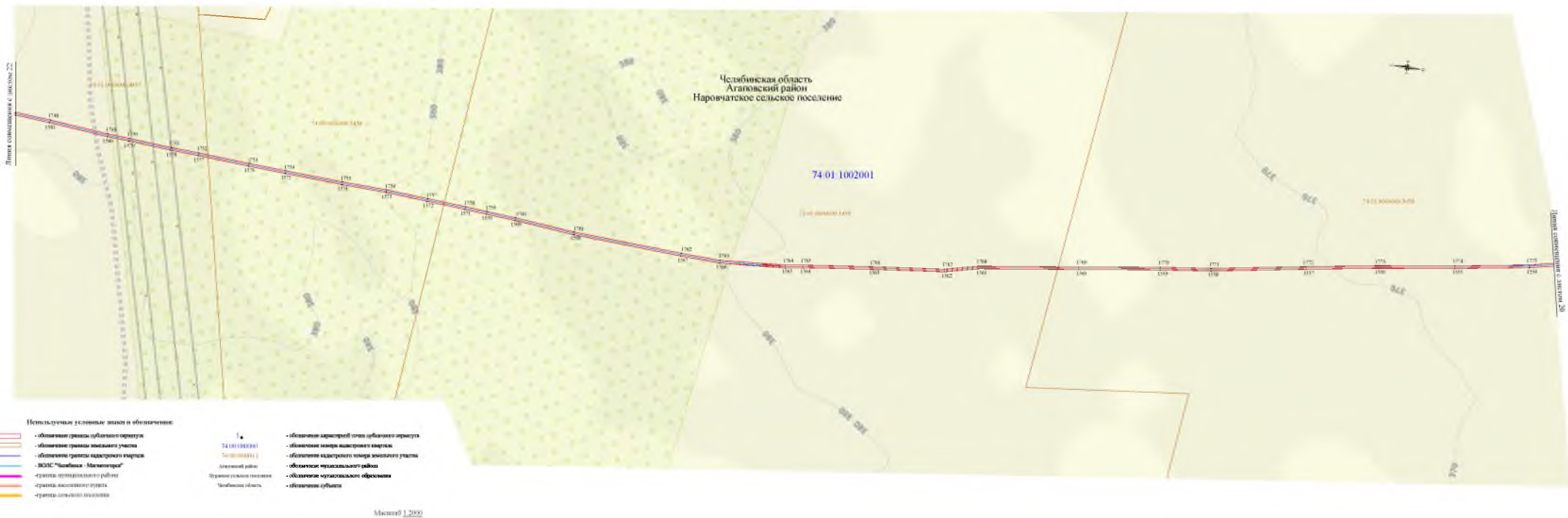


Схема местоположения границ публичного сервитута



**Нормативные условия и знаки и обозначения:**

	-обозначение границ публичного сервитута		-обозначение границ земельного участка		-обозначение линейной зоны публичного сервитута
	-обозначение границ кадастрового квартала		-обозначение границ кадастрового квартала		-обозначение линейной зоны публичного сервитута
	- ДОС "Самбика - Мезостепи"		-ограничение эксплуатационного назначения		-обозначение границы
	-граница эксплуатационного назначения				
	-граница кадастрового квартала				

74:01:0502001  
Агаповский район  
Челябинская область  
74:01:1002001  
Челябинская область  
Агаповский район

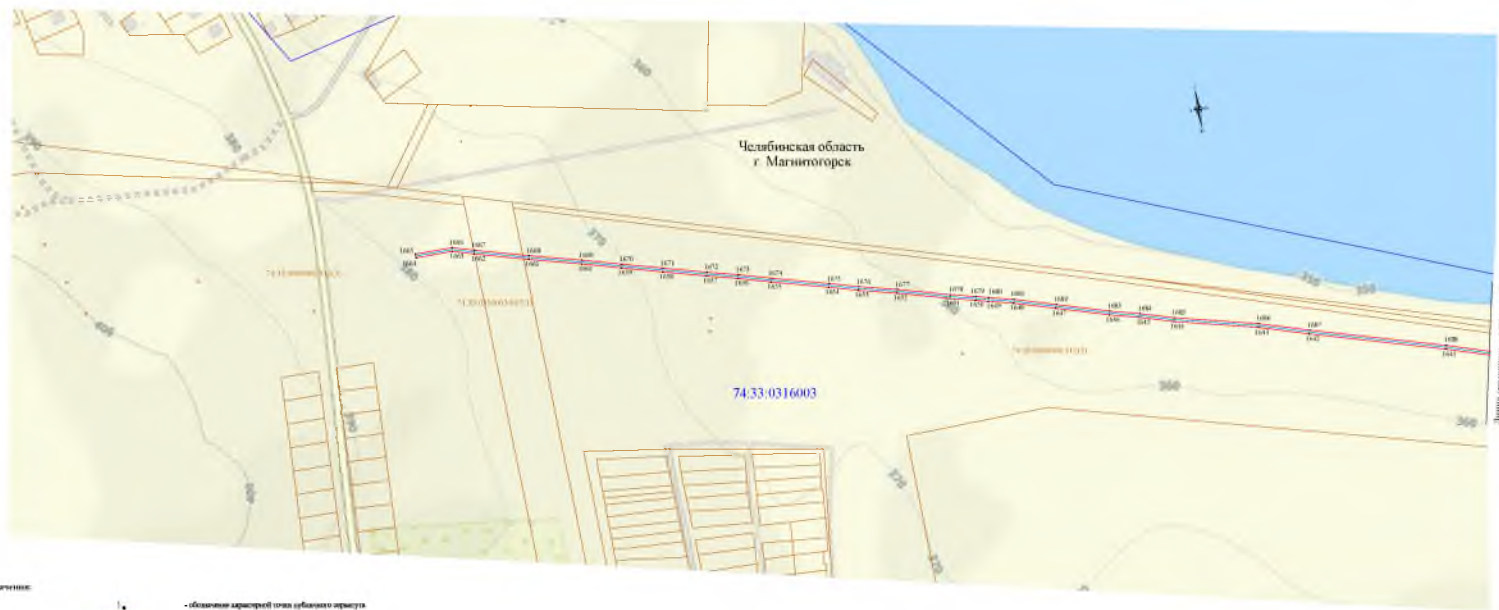
Магнитобульвар  
Алчевский район  
Челябинская область

74:01:0502001:001  
74:01:0502001:002  
74:01:0502001:003  
74:01:0502001:004  
74:01:0502001:005  
74:01:0502001:006  
74:01:0502001:007  
74:01:0502001:008  
74:01:0502001:009  
74:01:0502001:010  
74:01:0502001:011  
74:01:0502001:012  
74:01:0502001:013  
74:01:0502001:014  
74:01:0502001:015  
74:01:0502001:016  
74:01:0502001:017  
74:01:0502001:018  
74:01:0502001:019  
74:01:0502001:020  
74:01:0502001:021  
74:01:0502001:022  
74:01:0502001:023  
74:01:0502001:024  
74:01:0502001:025  
74:01:0502001:026  
74:01:0502001:027  
74:01:0502001:028  
74:01:0502001:029  
74:01:0502001:030  
74:01:0502001:031  
74:01:0502001:032  
74:01:0502001:033  
74:01:0502001:034  
74:01:0502001:035  
74:01:0502001:036  
74:01:0502001:037  
74:01:0502001:038  
74:01:0502001:039  
74:01:0502001:040  
74:01:0502001:041  
74:01:0502001:042  
74:01:0502001:043  
74:01:0502001:044  
74:01:0502001:045  
74:01:0502001:046  
74:01:0502001:047  
74:01:0502001:048  
74:01:0502001:049  
74:01:0502001:050  
74:01:0502001:051  
74:01:0502001:052  
74:01:0502001:053  
74:01:0502001:054  
74:01:0502001:055  
74:01:0502001:056  
74:01:0502001:057  
74:01:0502001:058  
74:01:0502001:059  
74:01:0502001:060  
74:01:0502001:061  
74:01:0502001:062  
74:01:0502001:063  
74:01:0502001:064  
74:01:0502001:065  
74:01:0502001:066  
74:01:0502001:067  
74:01:0502001:068  
74:01:0502001:069  
74:01:0502001:070  
74:01:0502001:071  
74:01:0502001:072  
74:01:0502001:073  
74:01:0502001:074  
74:01:0502001:075  
74:01:0502001:076  
74:01:0502001:077  
74:01:0502001:078  
74:01:0502001:079  
74:01:0502001:080  
74:01:0502001:081  
74:01:0502001:082  
74:01:0502001:083  
74:01:0502001:084  
74:01:0502001:085  
74:01:0502001:086  
74:01:0502001:087  
74:01:0502001:088  
74:01:0502001:089  
74:01:0502001:090  
74:01:0502001:091  
74:01:0502001:092  
74:01:0502001:093  
74:01:0502001:094  
74:01:0502001:095  
74:01:0502001:096  
74:01:0502001:097  
74:01:0502001:098  
74:01:0502001:099  
74:01:0502001:100

Схема местоположения границ публичного сервитута



Схема местоположения границ публичного сервитута



Линия совмещена с листом 27

Использованы условные знаки и обозначения:

- |  |   |  |  |
|--|---|--|--|
|  | - обозначение границ публичного сервитута                   |  | - обозначение границ территории публичного сервитута |
|  | - обозначение границ земельного участка                     |  | - обозначение границ кадастрового участка            |
|  | - ВООС "Сибирь - Магнитогорск"                              |  | - граница муниципального района                      |
|  | - граница городского округа                                 |  | - граница городского поселения                       |
|  | - обозначение административной территории городского округа |  | - обозначение муниципальной области                  |
|  | - обозначение территории городского округа                  |  | - обозначение субъекта                               |

## ОПИСАНИЕ МЕСТОПОЛОЖЕНИЯ ГРАНИЦ

### Публичный сервитут в целях эксплуатации "Волоконно-оптической линии связи (ВОЛС) Челябинск - Магнитогорск" (зона 2)

(наименование объекта, местоположение границ которого описано (далее - объект))

#### Раздел 1

#### Сведения об объекте

№ п/п	Характеристики объекта	Описание характеристик
1	2	3
1.	Местоположение объекта	Челябинская область, Верхне-Уральский район, Еткульский район, Пагайбакский район, Сосновский район, Троицкий район, Увельский район, Чесменский район, Еманжелинский район, Коркинский район, Пластовский район, Троицкий городской округ, Челябинский городской округ, Южноуральский городской округ
2.	Площадь объекта +/- величина погрешности определения площади (P +/- Дельта P)	126,3 +/- 0,04 га
3.	Иные характеристики объекта	Публичный сервитут в целях эксплуатации "Волоконно-оптической линии связи (ВОЛС) Челябинск - Магнитогорск", сроком на 10 лет в интересах Публичного акционерного общества «Мобильные ТелеСистемы»



## Раздел 2

### Сведения о местоположении границ объекта

1. Система координат МСК-74, зона 2

2. Сведения о характерных точках границ объекта

Обозначение характерных точек границ	Координаты, м		Метод определения координат характерной точки	Средняя квадратическая погрешность положения характерной точки (Mt), м	Описание обозначения точки на местности (при наличии)
	X	Y			
1	2	3	4	5	6
1	591716.39	2321761.38	Геодезический метод	0.10	-
2	591719.63	2321763.73	Геодезический метод	0.10	-
3	591699.74	2321791.23	Геодезический метод	0.10	-
4	591704.88	2321751.47	Геодезический метод	0.10	-
5	591677.12	2321745.76	Геодезический метод	0.10	-
6	591677.47	2321726.83	Геодезический метод	0.10	-
7	591620.96	2321715.73	Геодезический метод	0.10	-
8	591559.90	2321704.80	Геодезический метод	0.10	-
9	591553.04	2321703.74	Геодезический метод	0.10	-
10	591464.81	2321688.96	Геодезический метод	0.10	-
11	591390.92	2321675.97	Геодезический метод	0.10	-
12	591314.85	2321663.11	Геодезический метод	0.10	-
13	591251.35	2321653.11	Геодезический метод	0.10	-
14	591221.49	2321650.18	Геодезический метод	0.10	-
15	591118.67	2321632.78	Геодезический метод	0.10	-
16	591114.17	2321637.30	Геодезический метод	0.10	-
17	591107.85	2321652.22	Геодезический метод	0.10	-
18	591030.73	2321647.12	Геодезический метод	0.10	-
19	590857.88	2321622.66	Геодезический метод	0.10	-
20	590744.06	2321614.21	Геодезический метод	0.10	-
21	590729.54	2321716.24	Геодезический метод	0.10	-
22	590729.40	2321716.90	Геодезический метод	0.10	-

2. Сведения о характерных точках границ объекта

Обозначение характерных точек границ	Координаты, м		Метод определения координат характерной точки	Средняя квадратическая погрешность положения характерной точки (M <sub>t</sub> ), м	Описание обозначения точки на местности (при наличии)
	X	Y			
1	2	3	4	5	6
23	590726.91	2321796.32	Геодезический метод	0.10	-
24	590727.17	2321798.54	Геодезический метод	0.10	-
25	590732.52	2321815.87	Геодезический метод	0.10	-
26	590739.50	2321868.54	Геодезический метод	0.10	-
27	590739.84	2321902.79	Геодезический метод	0.10	-
28	590753.48	2322015.34	Геодезический метод	0.10	-
29	590754.58	2322025.83	Геодезический метод	0.10	-
30	590725.23	2322170.56	Геодезический метод	0.10	-
31	590661.98	2322274.10	Геодезический метод	0.10	-
32	590555.40	2322341.86	Геодезический метод	0.10	-
33	590465.36	2322314.67	Геодезический метод	0.10	-
34	590397.18	2322293.78	Геодезический метод	0.10	-
35	590342.42	2322276.57	Геодезический метод	0.10	-
36	590287.90	2322261.13	Геодезический метод	0.10	-
37	590265.73	2322254.91	Геодезический метод	0.10	-
38	590216.86	2322241.15	Геодезический метод	0.10	-
39	590164.27	2322224.62	Геодезический метод	0.10	-
40	590115.87	2322209.31	Геодезический метод	0.10	-
41	590064.70	2322194.27	Геодезический метод	0.10	-
42	590011.90	2322178.06	Геодезический метод	0.10	-
43	589987.20	2322170.65	Геодезический метод	0.10	-
44	589936.33	2322155.14	Геодезический метод	0.10	-
45	589882.84	2322139.10	Геодезический метод	0.10	-
46	589824.40	2322121.51	Геодезический метод	0.10	-
47	589778.17	2322109.12	Геодезический метод	0.10	-
2. Сведения о характерных точках границ объекта					

Обозначение характерных точек границ	Координаты, м		Метод определения координат характерной точки	Средняя квадратическая погрешность положения характерной точки (M <sub>t</sub> ), м	Описание обозначения точки на местности (при наличии)
	X	Y			
1	2	3	4	5	6
48	589754.40	2322104.12	Геодезический метод	0.10	-
49	589741.94	2322107.65	Геодезический метод	0.10	-
50	589723.97	2322116.11	Геодезический метод	0.10	-
51	589668.60	2322139.80	Геодезический метод	0.10	-
52	589615.36	2322161.98	Геодезический метод	0.10	-
53	589571.88	2322181.21	Геодезический метод	0.10	-
54	589528.82	2322199.20	Геодезический метод	0.10	-
55	589486.50	2322215.10	Геодезический метод	0.10	-
56	589274.90	2322298.74	Геодезический метод	0.10	-
57	589240.81	2322312.43	Геодезический метод	0.10	-
58	589204.85	2322329.54	Геодезический метод	0.10	-
59	589161.27	2322345.66	Геодезический метод	0.10	-
60	589116.84	2322366.25	Геодезический метод	0.10	-
61	589053.92	2322388.60	Геодезический метод	0.10	-
62	589027.33	2322403.12	Геодезический метод	0.10	-
63	589019.49	2322410.50	Геодезический метод	0.10	-
64	588982.37	2322420.03	Геодезический метод	0.10	-
65	588925.44	2322442.97	Геодезический метод	0.10	-
66	588856.16	2322469.17	Геодезический метод	0.10	-
67	588795.28	2322493.47	Геодезический метод	0.10	-
68	588767.17	2322504.09	Геодезический метод	0.10	-
69	588576.16	2322583.03	Геодезический метод	0.10	-
70	588466.02	2322629.28	Геодезический метод	0.10	-
71	588456.17	2322633.39	Геодезический метод	0.10	-
72	588454.40	2322657.47	Геодезический метод	0.10	-
2. Сведения о характерных точках границ объекта					

Обозначение характерных точек границ	Координаты, м		Метод определения координат характерной точки	Средняя квадратическая погрешность положения характерной точки (M <sub>t</sub> ), м	Описание обозначения точки на местности (при наличии)
	X	Y			
1	2	3	4	5	6
73	588453.85	2322666.23	Геодезический метод	0.10	-
74	588447.60	2322709.28	Геодезический метод	0.10	-
75	588433.72	2322747.17	Геодезический метод	0.10	-
76	588420.53	2322784.33	Геодезический метод	0.10	-
77	588412.49	2322801.22	Геодезический метод	0.10	-
78	588395.76	2322825.37	Геодезический метод	0.10	-
79	588373.55	2322852.91	Геодезический метод	0.10	-
80	588355.77	2322878.81	Геодезический метод	0.10	-
81	588338.94	2322896.45	Геодезический метод	0.10	-
82	588331.08	2322902.27	Геодезический метод	0.10	-
83	588311.50	2322905.81	Геодезический метод	0.10	-
84	588280.89	2322905.64	Геодезический метод	0.10	-
85	588249.96	2322903.14	Геодезический метод	0.10	-
86	588190.96	2322898.73	Геодезический метод	0.10	-
87	588128.16	2322892.38	Геодезический метод	0.10	-
88	588077.48	2322883.22	Геодезический метод	0.10	-
89	588027.79	2322876.89	Геодезический метод	0.10	-
90	587908.57	2322870.00	Геодезический метод	0.10	-
91	587715.59	2322770.45	Геодезический метод	0.10	-
92	587706.90	2322765.43	Геодезический метод	0.10	-
93	587703.37	2322754.14	Геодезический метод	0.10	-
94	587697.72	2322735.65	Геодезический метод	0.10	-
95	587690.63	2322709.03	Геодезический метод	0.10	-
96	587682.27	2322667.92	Геодезический метод	0.10	-
97	587674.93	2322631.30	Геодезический метод	0.10	-
2. Сведения о характерных точках границ объекта					

Обозначение характерных точек границ	Координаты, м		Метод определения координат характерной точки	Средняя квадратическая погрешность положения характерной точки (M <sub>t</sub> ), м	Описание обозначения точки на местности (при наличии)
	X	Y			
1	2	3	4	5	6
98	587671.10	2322608.92	Геодезический метод	0.10	-
99	587668.25	2322585.44	Геодезический метод	0.10	-
100	587668.23	2322585.13	Геодезический метод	0.10	-
101	587667.91	2322585.08	Геодезический метод	0.10	-
102	587634.79	2322584.17	Геодезический метод	0.10	-
103	587594.76	2322582.30	Геодезический метод	0.10	-
104	587554.93	2322580.54	Геодезический метод	0.10	-
105	587501.97	2322580.58	Геодезический метод	0.10	-
106	587442.17	2322579.59	Геодезический метод	0.10	-
107	587406.37	2322579.74	Геодезический метод	0.10	-
108	587387.74	2322578.96	Геодезический метод	0.10	-
109	587360.63	2322577.54	Геодезический метод	0.10	-
110	587322.25	2322577.43	Геодезический метод	0.10	-
111	587280.82	2322577.24	Геодезический метод	0.10	-
112	587232.26	2322576.79	Геодезический метод	0.10	-
113	587199.76	2322578.10	Геодезический метод	0.10	-
114	587149.71	2322578.59	Геодезический метод	0.10	-
115	587122.23	2322577.98	Геодезический метод	0.10	-
116	587103.81	2322577.07	Геодезический метод	0.10	-
117	587085.54	2322572.76	Геодезический метод	0.10	-
118	587046.23	2322559.45	Геодезический метод	0.10	-
119	587031.94	2322553.65	Геодезический метод	0.10	-
120	587001.06	2322541.63	Геодезический метод	0.10	-
121	586964.76	2322526.20	Геодезический метод	0.10	-
122	586955.47	2322522.33	Геодезический метод	0.10	-
2. Сведения о характерных точках границ объекта					

Обозначение характерных точек границ	Координаты, м		Метод определения координат характерной точки	Средняя квадратическая погрешность положения характерной точки (M <sub>t</sub> ), м	Описание обозначения точки на местности (при наличии)
	X	Y			
1	2	3	4	5	6
123	586954.38	2322519.02	Геодезический метод	0.10	-
124	586959.79	2322505.65	Геодезический метод	0.10	-
125	586967.93	2322480.42	Геодезический метод	0.10	-
126	586970.45	2322466.95	Геодезический метод	0.10	-
127	586969.76	2322459.36	Геодезический метод	0.10	-
128	586965.26	2322448.88	Геодезический метод	0.10	-
129	586950.74	2322428.05	Геодезический метод	0.10	-
130	586940.45	2322416.42	Геодезический метод	0.10	-
131	586921.45	2322393.76	Геодезический метод	0.10	-
132	586895.99	2322362.93	Геодезический метод	0.10	-
133	586881.67	2322344.07	Геодезический метод	0.10	-
134	586866.85	2322326.41	Геодезический метод	0.10	-
135	586850.90	2322305.90	Геодезический метод	0.10	-
136	586838.85	2322289.60	Геодезический метод	0.10	-
137	586825.77	2322267.25	Геодезический метод	0.10	-
138	586814.08	2322247.82	Геодезический метод	0.10	-
139	586806.82	2322229.51	Геодезический метод	0.10	-
140	586777.65	2322192.63	Геодезический метод	0.10	-
141	586766.86	2322186.82	Геодезический метод	0.10	-
142	586748.52	2322180.14	Геодезический метод	0.10	-
143	586741.05	2322175.41	Геодезический метод	0.10	-
144	586708.87	2322142.87	Геодезический метод	0.10	-
145	586695.36	2322132.75	Геодезический метод	0.10	-
146	586678.20	2322123.53	Геодезический метод	0.10	-
147	586643.39	2322114.15	Геодезический метод	0.10	-
2. Сведения о характерных точках границ объекта					

Обозначение характерных точек границ	Координаты, м		Метод определения координат характерной точки	Средняя квадратическая погрешность положения характерной точки (M <sub>t</sub> ), м	Описание обозначения точки на местности (при наличии)
	X	Y			
1	2	3	4	5	6
148	586640.12	2322113.05	Геодезический метод	0.10	-
149	586641.48	2322109.30	Геодезический метод	0.10	-
150	586644.55	2322110.32	Геодезический метод	0.10	-
151	586679.68	2322119.79	Геодезический метод	0.10	-
152	586697.52	2322129.37	Геодезический метод	0.10	-
153	586711.51	2322139.85	Геодезический метод	0.10	-
154	586743.58	2322172.27	Геодезический метод	0.10	-
155	586750.29	2322176.53	Геодезический метод	0.10	-
156	586768.50	2322183.17	Геодезический метод	0.10	-
157	586780.27	2322189.50	Геодезический метод	0.10	-
158	586810.32	2322227.49	Геодезический метод	0.10	-
159	586817.67	2322246.04	Геодезический метод	0.10	-
160	586829.21	2322265.21	Геодезический метод	0.10	-
161	586842.19	2322287.40	Геодезический метод	0.10	-
162	586854.09	2322303.49	Геодезический метод	0.10	-
163	586869.96	2322323.89	Геодезический метод	0.10	-
164	586884.80	2322341.58	Геодезический метод	0.10	-
165	586899.13	2322360.45	Геодезический метод	0.10	-
166	586924.52	2322391.20	Геодезический метод	0.10	-
167	586943.48	2322413.81	Геодезический метод	0.10	-
168	586953.89	2322425.57	Геодезический метод	0.10	-
169	586968.78	2322446.93	Геодезический метод	0.10	-
170	586973.68	2322458.36	Геодезический метод	0.10	-
171	586974.49	2322467.14	Геодезический метод	0.10	-
172	586971.82	2322481.41	Геодезический метод	0.10	-
2. Сведения о характерных точках границ объекта					

Обозначение характерных точек границ	Координаты, м		Метод определения координат характерной точки	Средняя квадратическая погрешность положения характерной точки (M <sub>t</sub> ), м	Описание обозначения точки на местности (при наличии)
	X	Y			
1	2	3	4	5	6
173	586963.55	2322507.01	Геодезический метод	0.10	-
174	586958.64	2322519.17	Геодезический метод	0.10	-
175	586958.70	2322519.34	Геодезический метод	0.10	-
176	586966.31	2322522.51	Геодезический метод	0.10	-
177	587002.57	2322537.93	Геодезический метод	0.10	-
178	587033.42	2322549.93	Геодезический метод	0.10	-
179	587047.63	2322555.70	Геодезический метод	0.10	-
180	587086.65	2322568.91	Геодезический метод	0.10	-
181	587104.38	2322573.09	Геодезический метод	0.10	-
182	587122.37	2322573.98	Геодезический метод	0.10	-
183	587149.74	2322574.59	Геодезический метод	0.10	-
184	587199.66	2322574.10	Геодезический метод	0.10	-
185	587232.20	2322572.79	Геодезический метод	0.10	-
186	587280.85	2322573.24	Геодезический метод	0.10	-
187	587322.26	2322573.43	Геодезический метод	0.10	-
188	587360.74	2322573.54	Геодезический метод	0.10	-
189	587387.93	2322574.97	Геодезический метод	0.10	-
190	587406.44	2322575.74	Геодезический метод	0.10	-
191	587442.19	2322575.59	Геодезический метод	0.10	-
192	587502.00	2322576.58	Геодезический метод	0.10	-
193	587555.02	2322576.54	Геодезический метод	0.10	-
194	587594.94	2322578.31	Геодезический метод	0.10	-
195	587634.93	2322580.17	Геодезический метод	0.10	-
196	587668.28	2322581.09	Геодезический метод	0.10	-
197	587671.94	2322581.68	Геодезический метод	0.10	-
2. Сведения о характерных точках границ объекта					



Обозначение характерных точек границ	Координаты, м		Метод определения координат характерной точки	Средняя квадратическая погрешность положения характерной точки (M <sub>t</sub> ), м	Описание обозначения точки на местности (при наличии)
	X	Y			
1	2	3	4	5	6
198	587672.23	2322585.02	Геодезический метод	0.10	-
199	587675.06	2322608.34	Геодезический метод	0.10	-
200	587678.87	2322630.57	Геодезический метод	0.10	-
201	587686.19	2322667.13	Геодезический метод	0.10	-
202	587694.52	2322708.12	Геодезический метод	0.10	-
203	587701.57	2322734.55	Геодезический метод	0.10	-
204	587707.19	2322752.96	Геодезический метод	0.10	-
205	587710.25	2322762.75	Геодезический метод	0.10	-
206	587717.51	2322766.94	Геодезический метод	0.10	-
207	587909.65	2322866.06	Геодезический метод	0.10	-
208	588028.15	2322872.90	Геодезический метод	0.10	-
209	588078.09	2322879.26	Геодезический метод	0.10	-
210	588128.72	2322888.42	Геодезический метод	0.10	-
211	588191.31	2322894.75	Геодезический метод	0.10	-
212	588250.27	2322899.15	Геодезический метод	0.10	-
213	588281.07	2322901.64	Геодезический метод	0.10	-
214	588311.15	2322901.80	Геодезический метод	0.10	-
215	588329.45	2322898.50	Геодезический метод	0.10	-
216	588336.28	2322893.44	Геодезический метод	0.10	-
217	588352.65	2322876.28	Геодезический метод	0.10	-
218	588370.34	2322850.52	Геодезический метод	0.10	-
219	588392.56	2322822.97	Геодезический метод	0.10	-
220	588409.02	2322799.21	Геодезический метод	0.10	-
221	588416.83	2322782.79	Геодезический метод	0.10	-
222	588429.96	2322745.82	Геодезический метод	0.10	-
2. Сведения о характерных точках границ объекта					

Обозначение характерных точек границ	Координаты, м		Метод определения координат характерной точки	Средняя квадратическая погрешность положения характерной точки (Mt), м	Описание обозначения точки на местности (при наличии)
	X	Y			
1	2	3	4	5	6
223	588443.70	2322708.29	Геодезический метод	0.10	-
224	588449.87	2322665.82	Геодезический метод	0.10	-
225	588450.41	2322657.20	Геодезический метод	0.10	-
226	588452.36	2322630.64	Геодезический метод	0.10	-
227	588464.48	2322625.59	Геодезический метод	0.10	-
228	588574.62	2322579.34	Геодезический метод	0.10	-
229	588765.70	2322500.37	Геодезический метод	0.10	-
230	588793.84	2322489.74	Геодезический метод	0.10	-
231	588854.72	2322465.44	Геодезический метод	0.10	-
232	588923.98	2322439.24	Геодезический метод	0.10	-
233	588981.12	2322416.22	Геодезический метод	0.10	-
234	589017.49	2322406.89	Геодезический метод	0.10	-
235	589024.96	2322399.86	Геодезический метод	0.10	-
236	589052.28	2322384.94	Геодезический метод	0.10	-
237	589115.32	2322362.55	Геодезический метод	0.10	-
238	589159.73	2322341.97	Геодезический метод	0.10	-
239	589203.29	2322325.85	Геодезический метод	0.10	-
240	589239.20	2322308.76	Геодезический метод	0.10	-
241	589273.42	2322295.02	Геодезический метод	0.10	-
242	589485.06	2322211.37	Геодезический метод	0.10	-
243	589527.35	2322195.48	Геодезический метод	0.10	-
244	589570.30	2322177.53	Геодезический метод	0.10	-
245	589613.78	2322158.30	Геодезический метод	0.10	-
246	589667.05	2322136.11	Геодезический метод	0.10	-
247	589722.33	2322112.46	Геодезический метод	0.10	-
2. Сведения о характерных точках границ объекта					

Обозначение характерных точек границ	Координаты, м		Метод определения координат характерной точки	Средняя квадратическая погрешность положения характерной точки (M <sub>t</sub> ), м	Описание обозначения точки на местности (при наличии)
	X	Y			
1	2	3	4	5	6
248	589740.53	2322103.89	Геодезический метод	0.10	-
249	589754.26	2322100.00	Геодезический метод	0.10	-
250	589779.10	2322105.23	Геодезический метод	0.10	-
251	589825.49	2322117.66	Геодезический метод	0.10	-
252	589884.00	2322135.27	Геодезический метод	0.10	-
253	589937.48	2322151.31	Геодезический метод	0.10	-
254	589988.35	2322166.82	Геодезический метод	0.10	-
255	590013.06	2322174.24	Геодезический метод	0.10	-
256	590065.85	2322190.44	Геодезический метод	0.10	-
257	590117.04	2322205.49	Геодезический метод	0.10	-
258	590165.47	2322220.80	Геодезический метод	0.10	-
259	590218.00	2322237.32	Геодезический метод	0.10	-
260	590266.82	2322251.06	Геодезический метод	0.10	-
261	590288.98	2322257.28	Геодезический метод	0.10	-
262	590343.56	2322272.74	Геодезический метод	0.10	-
263	590398.37	2322289.96	Геодезический метод	0.10	-
264	590466.52	2322310.85	Геодезический метод	0.10	-
265	590554.81	2322337.50	Геодезический метод	0.10	-
266	590659.05	2322271.22	Геодезический метод	0.10	-
267	590721.45	2322169.08	Геодезический метод	0.10	-
268	590750.54	2322025.64	Геодезический метод	0.10	-
269	590749.51	2322015.79	Геодезический метод	0.10	-
270	590735.84	2321903.05	Геодезический метод	0.10	-
271	590735.50	2321868.82	Геодезический метод	0.10	-
272	590728.60	2321816.73	Геодезический метод	0.10	-
2. Сведения о характерных точках границ объекта					

Обозначение характерных точек границ	Координаты, м		Метод определения координат характерной точки	Средняя квадратическая погрешность положения характерной точки (M <sub>t</sub> ), м	Описание обозначения точки на местности (при наличии)
	X	Y			
1	2	3	4	5	6
273	590723.24	2321799.38	Геодезический метод	0.10	-
274	590722.90	2321796.50	Геодезический метод	0.10	-
275	590725.42	2321716.44	Геодезический метод	0.10	-
276	590725.60	2321715.55	Геодезический метод	0.10	-
277	590740.63	2321609.95	Геодезический метод	0.10	-
278	590858.31	2321618.68	Геодезический метод	0.10	-
279	591031.14	2321643.14	Геодезический метод	0.10	-
280	591105.27	2321648.04	Геодезический метод	0.10	-
281	591110.79	2321635.03	Геодезический метод	0.10	-
282	591117.29	2321628.49	Геодезический метод	0.10	-
283	591222.02	2321646.22	Геодезический метод	0.10	-
284	591251.86	2321649.14	Геодезический метод	0.10	-
285	591315.49	2321659.16	Геодезический метод	0.10	-
286	591391.60	2321672.02	Геодезический метод	0.10	-
287	591465.48	2321685.02	Геодезический метод	0.10	-
288	591553.67	2321699.79	Геодезический метод	0.10	-
289	591560.56	2321700.85	Геодезический метод	0.10	-
290	591621.70	2321711.80	Геодезический метод	0.10	-
291	591681.54	2321723.55	Геодезический метод	0.10	-
292	591681.18	2321742.51	Геодезический метод	0.10	-
293	591709.32	2321748.30	Геодезический метод	0.10	-
294	591705.73	2321776.13	Геодезический метод	0.10	-
1	591716.39	2321761.38	Геодезический метод	0.10	-
295	586612.27	2322099.50	Геодезический метод	0.10	-
296	586610.96	2322103.27	Геодезический метод	0.10	-
2. Сведения о характерных точках границ объекта					

Обозначение характерных точек границ	Координаты, м		Метод определения координат характерной точки	Средняя квадратическая погрешность положения характерной точки (M <sub>t</sub> ), м	Описание обозначения точки на местности (при наличии)
	X	Y			
1	2	3	4	5	6
297	586598.34	2322099.05	Геодезический метод	0.10	-
298	586479.67	2322078.75	Геодезический метод	0.10	-
299	586478.04	2322078.08	Геодезический метод	0.10	-
300	586476.72	2322076.63	Геодезический метод	0.10	-
301	586476.72	2322074.69	Геодезический метод	0.10	-
302	586477.80	2322072.78	Геодезический метод	0.10	-
303	586484.94	2322068.22	Геодезический метод	0.10	-
304	586485.26	2322067.81	Геодезический метод	0.10	-
305	586490.78	2322032.87	Геодезический метод	0.10	-
306	586498.15	2321991.23	Геодезический метод	0.10	-
307	586501.72	2321952.32	Геодезический метод	0.10	-
308	586493.65	2321930.11	Геодезический метод	0.10	-
309	586442.62	2321875.56	Геодезический метод	0.10	-
310	586388.61	2321845.26	Геодезический метод	0.10	-
311	586372.77	2321839.59	Геодезический метод	0.10	-
312	586361.69	2321832.58	Геодезический метод	0.10	-
313	586330.71	2321807.19	Геодезический метод	0.10	-
314	586253.32	2321725.58	Геодезический метод	0.10	-
315	586224.44	2321702.73	Геодезический метод	0.10	-
316	586138.62	2321630.15	Геодезический метод	0.10	-
317	586114.21	2321615.68	Геодезический метод	0.10	-
318	586025.13	2321569.89	Геодезический метод	0.10	-
319	585936.85	2321541.13	Геодезический метод	0.10	-
320	585833.53	2321507.19	Геодезический метод	0.10	-
321	585737.83	2321476.40	Геодезический метод	0.10	-
2. Сведения о характерных точках границ объекта					

Обозначение характерных точек границ	Координаты, м		Метод определения координат характерной точки	Средняя квадратическая погрешность положения характерной точки (M <sub>t</sub> ), м	Описание обозначения точки на местности (при наличии)
	X	Y			
1	2	3	4	5	6
322	585689.37	2321461.13	Геодезический метод	0.10	-
323	585602.71	2321430.89	Геодезический метод	0.10	-
324	585583.36	2321423.40	Геодезический метод	0.10	-
325	585577.20	2321422.39	Геодезический метод	0.10	-
326	585565.95	2321421.83	Геодезический метод	0.10	-
327	585541.84	2321424.28	Геодезический метод	0.10	-
328	585463.49	2321432.60	Геодезический метод	0.10	-
329	585411.93	2321437.44	Геодезический метод	0.10	-
330	585317.34	2321442.76	Геодезический метод	0.10	-
331	585261.34	2321443.64	Геодезический метод	0.10	-
332	585169.76	2321442.85	Геодезический метод	0.10	-
333	585120.35	2321441.45	Геодезический метод	0.10	-
334	585025.47	2321440.49	Геодезический метод	0.10	-
335	584990.68	2321440.49	Геодезический метод	0.10	-
336	584877.93	2321446.67	Геодезический метод	0.10	-
337	584831.01	2321451.75	Геодезический метод	0.10	-
338	584811.93	2321451.75	Геодезический метод	0.10	-
339	584799.65	2321452.35	Геодезический метод	0.10	-
340	584758.44	2321453.03	Геодезический метод	0.10	-
341	584737.63	2321452.11	Геодезический метод	0.10	-
342	584719.97	2321451.60	Геодезический метод	0.10	-
343	584702.06	2321451.60	Геодезический метод	0.10	-
344	584694.49	2321452.00	Геодезический метод	0.10	-
345	584690.68	2321452.00	Геодезический метод	0.10	-
346	584662.84	2321454.40	Геодезический метод	0.10	-
2. Сведения о характерных точках границ объекта					

Обозначение характерных точек границ	Координаты, м		Метод определения координат характерной точки	Средняя квадратическая погрешность положения характерной точки (M <sub>t</sub> ), м	Описание обозначения точки на местности (при наличии)
	X	Y			
1	2	3	4	5	6
347	584624.45	2321458.10	Геодезический метод	0.10	-
348	584605.78	2321460.02	Геодезический метод	0.10	-
349	584598.39	2321460.54	Геодезический метод	0.10	-
350	584593.23	2321460.34	Геодезический метод	0.10	-
351	584584.30	2321459.40	Геодезический метод	0.10	-
352	584576.92	2321458.33	Геодезический метод	0.10	-
353	584574.61	2321458.05	Геодезический метод	0.10	-
354	584573.59	2321458.15	Геодезический метод	0.10	-
355	584573.03	2321458.37	Геодезический метод	0.10	-
356	584572.41	2321458.87	Геодезический метод	0.10	-
357	584569.98	2321461.23	Геодезический метод	0.10	-
358	584567.97	2321463.01	Геодезический метод	0.10	-
359	584566.24	2321463.83	Геодезический метод	0.10	-
360	584563.96	2321464.26	Геодезический метод	0.10	-
361	584559.57	2321464.79	Геодезический метод	0.10	-
362	584545.66	2321466.28	Геодезический метод	0.10	-
363	584518.33	2321467.91	Геодезический метод	0.10	-
364	584512.92	2321467.91	Геодезический метод	0.10	-
365	584507.05	2321468.21	Геодезический метод	0.10	-
366	584489.01	2321476.56	Геодезический метод	0.10	-
367	584408.02	2321512.70	Геодезический метод	0.10	-
368	584372.62	2321526.44	Геодезический метод	0.10	-
369	584372.22	2321526.73	Геодезический метод	0.10	-
370	584296.30	2321557.80	Геодезический метод	0.10	-
371	584293.64	2321558.82	Геодезический метод	0.10	-
2. Сведения о характерных точках границ объекта					

Обозначение характерных точек границ	Координаты, м		Метод определения координат характерной точки	Средняя квадратическая погрешность положения характерной точки (M <sub>t</sub> ), м	Описание обозначения точки на местности (при наличии)
	X	Y			
1	2	3	4	5	6
372	584293.35	2321554.65	Геодезический метод	0.10	-
373	584294.83	2321554.08	Геодезический метод	0.10	-
374	584370.29	2321523.20	Геодезический метод	0.10	-
375	584370.72	2321522.89	Геодезический метод	0.10	-
376	584406.48	2321509.00	Геодезический метод	0.10	-
377	584487.35	2321472.92	Геодезический метод	0.10	-
378	584506.07	2321464.26	Геодезический метод	0.10	-
379	584512.82	2321463.91	Геодезический метод	0.10	-
380	584518.21	2321463.91	Геодезический метод	0.10	-
381	584545.33	2321462.30	Геодезический метод	0.10	-
382	584559.12	2321460.82	Геодезический метод	0.10	-
383	584563.35	2321460.31	Геодезический метод	0.10	-
384	584564.98	2321460.00	Геодезический метод	0.10	-
385	584565.75	2321459.63	Геодезический метод	0.10	-
386	584567.26	2321458.30	Геодезический метод	0.10	-
387	584569.76	2321455.87	Геодезический метод	0.10	-
388	584570.98	2321454.88	Геодезический метод	0.10	-
389	584572.65	2321454.21	Геодезический метод	0.10	-
390	584574.67	2321454.03	Геодезический метод	0.10	-
391	584577.45	2321454.37	Геодезический метод	0.10	-
392	584584.80	2321455.43	Геодезический метод	0.10	-
393	584593.51	2321456.34	Геодезический метод	0.10	-
394	584598.32	2321456.53	Геодезический метод	0.10	-
395	584605.44	2321456.03	Геодезический метод	0.10	-
396	584624.05	2321454.12	Геодезический метод	0.10	-
2. Сведения о характерных точках границ объекта					



Обозначение характерных точек границ	Координаты, м		Метод определения координат характерной точки	Средняя квадратическая погрешность положения характерной точки (M <sub>t</sub> ), м	Описание обозначения точки на местности (при наличии)
	X	Y			
1	2	3	4	5	6
397	584662.47	2321450.42	Геодезический метод	0.10	-
398	584690.51	2321448.00	Геодезический метод	0.10	-
399	584694.38	2321448.00	Геодезический метод	0.10	-
400	584701.95	2321447.60	Геодезический метод	0.10	-
401	584720.03	2321447.60	Геодезический метод	0.10	-
402	584737.78	2321448.11	Геодезический метод	0.10	-
403	584758.49	2321449.03	Геодезический метод	0.10	-
404	584799.52	2321448.35	Геодезический метод	0.10	-
405	584811.83	2321447.75	Геодезический метод	0.10	-
406	584830.79	2321447.75	Геодезический метод	0.10	-
407	584877.60	2321442.68	Геодезический метод	0.10	-
408	584990.57	2321436.49	Геодезический метод	0.10	-
409	585025.49	2321436.49	Геодезический метод	0.10	-
410	585120.43	2321437.45	Геодезический метод	0.10	-
411	585169.83	2321438.85	Геодезический метод	0.10	-
412	585261.33	2321439.64	Геодезический метод	0.10	-
413	585317.20	2321438.76	Геодезический метод	0.10	-
414	585411.63	2321433.45	Геодезический метод	0.10	-
415	585463.09	2321428.62	Геодезический метод	0.10	-
416	585541.42	2321420.31	Геодезический метод	0.10	-
417	585565.84	2321417.82	Геодезический метод	0.10	-
418	585577.63	2321418.41	Геодезический метод	0.10	-
419	585584.42	2321419.52	Геодезический метод	0.10	-
420	585604.09	2321427.14	Геодезический метод	0.10	-
421	585690.63	2321457.34	Геодезический метод	0.10	-
2. Сведения о характерных точках границ объекта					

Обозначение характерных точек границ	Координаты, м		Метод определения координат характерной точки	Средняя квадратическая погрешность положения характерной точки (M <sub>t</sub> ), м	Описание обозначения точки на местности (при наличии)
	X	Y			
1	2	3	4	5	6
422	585739.05	2321472.59	Геодезический метод	0.10	-
423	585834.76	2321503.39	Геодезический метод	0.10	-
424	585938.09	2321537.33	Геодезический метод	0.10	-
425	586026.68	2321566.19	Геодезический метод	0.10	-
426	586116.14	2321612.18	Геодезический метод	0.10	-
427	586140.94	2321626.88	Геодезический метод	0.10	-
428	586226.98	2321699.64	Геодезический метод	0.10	-
429	586256.03	2321722.62	Геодезический метод	0.10	-
430	586333.44	2321804.26	Геодезический метод	0.10	-
431	586364.03	2321829.33	Геодезический метод	0.10	-
432	586374.54	2321835.98	Геодезический метод	0.10	-
433	586390.27	2321841.61	Геодезический метод	0.10	-
434	586445.12	2321872.37	Геодезический метод	0.10	-
435	586497.13	2321927.97	Геодезический метод	0.10	-
436	586505.79	2321951.80	Геодезический метод	0.10	-
437	586502.12	2321991.76	Геодезический метод	0.10	-
438	586494.72	2322033.53	Геодезический метод	0.10	-
439	586489.05	2322069.47	Геодезический метод	0.10	-
440	586487.66	2322071.23	Геодезический метод	0.10	-
441	586481.69	2322075.04	Геодезический метод	0.10	-
442	586599.32	2322095.16	Геодезический метод	0.10	-
295	586612.27	2322099.50	Геодезический метод	0.10	-
443	584266.56	2321564.89	Геодезический метод	0.10	-
444	584266.89	2321569.05	Геодезический метод	0.10	-
445	584224.83	2321585.14	Геодезический метод	0.10	-
2. Сведения о характерных точках границ объекта					

Обозначение характерных точек границ	Координаты, м		Метод определения координат характерной точки	Средняя квадратическая погрешность положения характерной точки (M <sub>t</sub> ), м	Описание обозначения точки на местности (при наличии)
	X	Y			
1	2	3	4	5	6
446	584189.30	2321602.69	Геодезический метод	0.10	-
447	584159.20	2321595.92	Геодезический метод	0.10	-
448	584132.01	2321589.12	Геодезический метод	0.10	-
449	584099.27	2321571.51	Геодезический метод	0.10	-
450	584075.09	2321553.40	Геодезический метод	0.10	-
451	584061.28	2321546.43	Геодезический метод	0.10	-
452	584031.77	2321544.52	Геодезический метод	0.10	-
453	584001.58	2321551.21	Геодезический метод	0.10	-
454	583988.90	2321553.49	Геодезический метод	0.10	-
455	583959.17	2321568.07	Геодезический метод	0.10	-
456	583936.15	2321575.43	Геодезический метод	0.10	-
457	583905.94	2321578.35	Геодезический метод	0.10	-
458	583879.46	2321572.76	Геодезический метод	0.10	-
459	583868.27	2321572.76	Геодезический метод	0.10	-
460	583859.46	2321571.90	Геодезический метод	0.10	-
461	583826.68	2321560.02	Геодезический метод	0.10	-
462	583812.21	2321556.10	Геодезический метод	0.10	-
463	583790.19	2321552.81	Геодезический метод	0.10	-
464	583786.73	2321552.81	Геодезический метод	0.10	-
465	583781.55	2321554.24	Геодезический метод	0.10	-
466	583773.77	2321557.88	Геодезический метод	0.10	-
467	583747.05	2321563.09	Геодезический метод	0.10	-
468	583726.15	2321565.92	Геодезический метод	0.10	-
469	583719.30	2321565.25	Геодезический метод	0.10	-
470	583706.44	2321562.71	Геодезический метод	0.10	-
2. Сведения о характерных точках границ объекта					

Обозначение характерных точек границ	Координаты, м		Метод определения координат характерной точки	Средняя квадратическая погрешность положения характерной точки (M <sub>t</sub> ), м	Описание обозначения точки на местности (при наличии)
	X	Y			
1	2	3	4	5	6
471	583688.07	2321558.35	Геодезический метод	0.10	-
472	583677.33	2321557.12	Геодезический метод	0.10	-
473	583655.68	2321561.57	Геодезический метод	0.10	-
474	583633.78	2321568.34	Геодезический метод	0.10	-
475	583612.81	2321582.32	Геодезический метод	0.10	-
476	583605.64	2321589.03	Геодезический метод	0.10	-
477	583586.14	2321611.79	Геодезический метод	0.10	-
478	583572.16	2321628.92	Геодезический метод	0.10	-
479	583554.88	2321646.09	Геодезический метод	0.10	-
480	583532.66	2321671.82	Геодезический метод	0.10	-
481	583474.15	2321739.78	Геодезический метод	0.10	-
482	583409.34	2321815.17	Геодезический метод	0.10	-
483	583367.80	2321866.10	Геодезический метод	0.10	-
484	583365.54	2321867.48	Геодезический метод	0.10	-
485	583362.41	2321866.02	Геодезический метод	0.10	-
486	583344.50	2321852.54	Геодезический метод	0.10	-
487	583262.26	2321791.10	Геодезический метод	0.10	-
488	583184.24	2321732.71	Геодезический метод	0.10	-
489	583116.56	2321682.60	Геодезический метод	0.10	-
490	583090.13	2321661.58	Геодезический метод	0.10	-
491	583080.25	2321646.20	Геодезический метод	0.10	-
492	583070.42	2321627.53	Геодезический метод	0.10	-
493	583065.37	2321609.57	Геодезический метод	0.10	-
494	583060.11	2321583.08	Геодезический метод	0.10	-
495	583058.44	2321567.84	Геодезический метод	0.10	-
2. Сведения о характерных точках границ объекта					

Обозначение характерных точек границ	Координаты, м		Метод определения координат характерной точки	Средняя квадратическая погрешность положения характерной точки (M), м	Описание обозначения точки на местности (при наличии)
	X	Y			
1	2	3	4	5	6
496	583058.04	2321544.79	Геодезический метод	0.10	-
497	583056.54	2321526.28	Геодезический метод	0.10	-
498	583053.42	2321511.74	Геодезический метод	0.10	-
499	583048.21	2321496.37	Геодезический метод	0.10	-
500	583039.01	2321476.69	Геодезический метод	0.10	-
501	583023.19	2321448.41	Геодезический метод	0.10	-
502	583015.26	2321434.59	Геодезический метод	0.10	-
503	582999.05	2321401.28	Геодезический метод	0.10	-
504	582981.79	2321367.61	Геодезический метод	0.10	-
505	582966.80	2321344.39	Геодезический метод	0.10	-
506	582947.50	2321319.26	Геодезический метод	0.10	-
507	582927.75	2321305.16	Геодезический метод	0.10	-
508	582899.25	2321294.04	Геодезический метод	0.10	-
509	582880.34	2321286.98	Геодезический метод	0.10	-
510	582848.78	2321274.88	Геодезический метод	0.10	-
511	582810.81	2321263.26	Геодезический метод	0.10	-
512	582782.63	2321254.89	Геодезический метод	0.10	-
513	582750.94	2321244.73	Геодезический метод	0.10	-
514	582724.62	2321234.30	Геодезический метод	0.10	-
515	582698.43	2321220.63	Геодезический метод	0.10	-
516	582675.62	2321204.51	Геодезический метод	0.10	-
517	582652.60	2321185.82	Геодезический метод	0.10	-
518	582627.07	2321162.20	Геодезический метод	0.10	-
519	582598.53	2321135.23	Геодезический метод	0.10	-
520	582577.03	2321115.36	Геодезический метод	0.10	-
2. Сведения о характерных точках границ объекта					

Обозначение характерных точек границ	Координаты, м		Метод определения координат характерной точки	Средняя квадратическая погрешность положения характерной точки (M <sub>t</sub> ), м	Описание обозначения точки на местности (при наличии)
	X	Y			
1	2	3	4	5	6
521	582558.23	2321098.54	Геодезический метод	0.10	-
522	582541.48	2321085.01	Геодезический метод	0.10	-
523	582519.92	2321069.10	Геодезический метод	0.10	-
524	582506.42	2321059.08	Геодезический метод	0.10	-
525	582469.66	2321038.20	Геодезический метод	0.10	-
526	582421.29	2321013.66	Геодезический метод	0.10	-
527	582382.06	2320995.60	Геодезический метод	0.10	-
528	582292.56	2320953.25	Геодезический метод	0.10	-
529	582273.82	2320945.95	Геодезический метод	0.10	-
530	582175.13	2320881.63	Геодезический метод	0.10	-
531	582152.60	2320853.86	Геодезический метод	0.10	-
532	582134.05	2320830.77	Геодезический метод	0.10	-
533	582100.02	2320786.58	Геодезический метод	0.10	-
534	582061.09	2320762.61	Геодезический метод	0.10	-
535	582034.97	2320747.30	Геодезический метод	0.10	-
536	582024.83	2320743.46	Геодезический метод	0.10	-
537	582024.07	2320743.29	Геодезический метод	0.10	-
538	582010.24	2320742.98	Геодезический метод	0.10	-
539	581943.13	2320758.73	Геодезический метод	0.10	-
540	581835.96	2320765.94	Геодезический метод	0.10	-
541	581768.27	2320771.77	Геодезический метод	0.10	-
542	581745.32	2320772.71	Геодезический метод	0.10	-
543	581734.30	2320771.27	Геодезический метод	0.10	-
544	581727.37	2320771.03	Геодезический метод	0.10	-
545	581726.20	2320770.48	Геодезический метод	0.10	-
2. Сведения о характерных точках границ объекта					

Обозначение характерных точек границ	Координаты, м		Метод определения координат характерной точки	Средняя квадратическая погрешность положения характерной точки (M <sub>t</sub> ), м	Описание обозначения точки на местности (при наличии)
	X	Y			
1	2	3	4	5	6
546	581707.62	2320762.39	Геодезический метод	0.10	-
547	581669.88	2320736.19	Геодезический метод	0.10	-
548	581640.87	2320711.50	Геодезический метод	0.10	-
549	581630.35	2320702.68	Геодезический метод	0.10	-
550	581561.72	2320640.19	Геодезический метод	0.10	-
551	581553.88	2320629.46	Геодезический метод	0.10	-
552	581548.30	2320624.16	Геодезический метод	0.10	-
553	581542.59	2320621.12	Геодезический метод	0.10	-
554	581532.75	2320619.87	Геодезический метод	0.10	-
555	581516.47	2320617.51	Геодезический метод	0.10	-
556	581503.42	2320610.64	Геодезический метод	0.10	-
557	581492.33	2320600.36	Геодезический метод	0.10	-
558	581476.61	2320583.35	Геодезический метод	0.10	-
559	581455.40	2320557.40	Геодезический метод	0.10	-
560	581443.74	2320544.82	Геодезический метод	0.10	-
561	581430.96	2320537.70	Геодезический метод	0.10	-
562	581410.70	2320530.20	Геодезический метод	0.10	-
563	581383.97	2320525.24	Геодезический метод	0.10	-
564	581373.82	2320523.57	Геодезический метод	0.10	-
565	581349.83	2320519.87	Геодезический метод	0.10	-
566	581319.78	2320515.20	Геодезический метод	0.10	-
567	581296.01	2320511.91	Геодезический метод	0.10	-
568	581283.43	2320510.05	Геодезический метод	0.10	-
569	581258.38	2320507.39	Геодезический метод	0.10	-
570	581224.86	2320503.81	Геодезический метод	0.10	-
2. Сведения о характерных точках границ объекта					

Обозначение характерных точек границ	Координаты, м		Метод определения координат характерной точки	Средняя квадратическая погрешность положения характерной точки (M <sub>t</sub> ), м	Описание обозначения точки на местности (при наличии)
	X	Y			
1	2	3	4	5	6
571	581197.81	2320500.59	Геодезический метод	0.10	-
572	581170.79	2320497.49	Геодезический метод	0.10	-
573	581143.04	2320493.49	Геодезический метод	0.10	-
574	581111.33	2320488.64	Геодезический метод	0.10	-
575	581086.94	2320485.24	Геодезический метод	0.10	-
576	581071.18	2320482.50	Геодезический метод	0.10	-
577	581054.37	2320475.83	Геодезический метод	0.10	-
578	581034.59	2320466.25	Геодезический метод	0.10	-
579	581016.14	2320457.62	Геодезический метод	0.10	-
580	580989.74	2320445.06	Геодезический метод	0.10	-
581	580973.86	2320438.06	Геодезический метод	0.10	-
582	580946.43	2320425.75	Геодезический метод	0.10	-
583	580923.55	2320414.13	Геодезический метод	0.10	-
584	580897.73	2320400.87	Геодезический метод	0.10	-
585	580874.47	2320386.47	Геодезический метод	0.10	-
586	580846.81	2320370.86	Геодезический метод	0.10	-
587	580690.48	2320326.28	Геодезический метод	0.10	-
588	580674.86	2320314.93	Геодезический метод	0.10	-
589	580658.48	2320293.24	Геодезический метод	0.10	-
590	580638.50	2320268.41	Геодезический метод	0.10	-
591	580631.02	2320254.70	Геодезический метод	0.10	-
592	580634.28	2320230.74	Геодезический метод	0.10	-
593	580640.23	2320208.03	Геодезический метод	0.10	-
594	580649.30	2320182.37	Геодезический метод	0.10	-
595	580656.25	2320164.03	Геодезический метод	0.10	-
2. Сведения о характерных точках границ объекта					



Обозначение характерных точек границ	Координаты, м		Метод определения координат характерной точки	Средняя квадратическая погрешность положения характерной точки (M <sub>t</sub> ), м	Описание обозначения точки на местности (при наличии)
	X	Y			
1	2	3	4	5	6
596	580655.14	2320162.50	Геодезический метод	0.10	-
597	580613.14	2320142.97	Геодезический метод	0.10	-
598	580588.45	2320130.68	Геодезический метод	0.10	-
599	580565.77	2320120.24	Геодезический метод	0.10	-
600	580556.99	2320116.54	Геодезический метод	0.10	-
601	580540.78	2320107.15	Геодезический метод	0.10	-
602	580530.01	2320104.28	Геодезический метод	0.10	-
603	580486.74	2320095.24	Геодезический метод	0.10	-
604	580439.46	2320085.96	Геодезический метод	0.10	-
605	580398.78	2320077.83	Геодезический метод	0.10	-
606	580339.40	2320064.50	Геодезический метод	0.10	-
607	580314.77	2320058.85	Геодезический метод	0.10	-
608	580276.82	2320055.10	Геодезический метод	0.10	-
609	580230.25	2320052.93	Геодезический метод	0.10	-
610	580180.59	2320050.00	Геодезический метод	0.10	-
611	580128.96	2320045.01	Геодезический метод	0.10	-
612	580096.50	2320042.77	Геодезический метод	0.10	-
613	580038.40	2320034.91	Геодезический метод	0.10	-
614	579979.44	2320015.78	Геодезический метод	0.10	-
615	579960.42	2320009.52	Геодезический метод	0.10	-
616	579939.78	2320003.53	Геодезический метод	0.10	-
617	579915.50	2319996.55	Геодезический метод	0.10	-
618	579890.98	2319987.16	Геодезический метод	0.10	-
619	579866.67	2319974.58	Геодезический метод	0.10	-
620	579747.59	2319909.98	Геодезический метод	0.10	-
2. Сведения о характерных точках границ объекта					

Обозначение характерных точек границ	Координаты, м		Метод определения координат характерной точки	Средняя квадратическая погрешность положения характерной точки (Mt), м	Описание обозначения точки на местности (при наличии)
	X	Y			
1	2	3	4	5	6
621	579689.77	2319879.80	Геодезический метод	0.10	-
622	579617.00	2319842.88	Геодезический метод	0.10	-
623	579482.36	2319763.51	Геодезический метод	0.10	-
624	579434.01	2319738.56	Геодезический метод	0.10	-
625	579418.15	2319726.67	Геодезический метод	0.10	-
626	579410.58	2319715.96	Геодезический метод	0.10	-
627	579398.75	2319700.50	Геодезический метод	0.10	-
628	579386.56	2319682.28	Геодезический метод	0.10	-
629	579356.11	2319634.01	Геодезический метод	0.10	-
630	579341.75	2319617.92	Геодезический метод	0.10	-
631	579329.59	2319610.34	Геодезический метод	0.10	-
632	579299.87	2319600.90	Геодезический метод	0.10	-
633	579276.92	2319592.16	Геодезический метод	0.10	-
634	579252.53	2319585.86	Геодезический метод	0.10	-
635	579221.01	2319582.39	Геодезический метод	0.10	-
636	579201.12	2319577.49	Геодезический метод	0.10	-
637	579172.88	2319570.47	Геодезический метод	0.10	-
638	579145.41	2319565.27	Геодезический метод	0.10	-
639	579129.90	2319562.74	Геодезический метод	0.10	-
640	579116.91	2319559.34	Геодезический метод	0.10	-
641	579107.16	2319554.31	Геодезический метод	0.10	-
642	579091.42	2319531.12	Геодезический метод	0.10	-
643	579085.59	2319514.43	Геодезический метод	0.10	-
644	579076.66	2319489.26	Геодезический метод	0.10	-
645	579067.04	2319463.14	Геодезический метод	0.10	-
2. Сведения о характерных точках границ объекта					

Обозначение характерных точек границ	Координаты, м		Метод определения координат характерной точки	Средняя квадратическая погрешность положения характерной точки (M <sub>t</sub> ), м	Описание обозначения точки на местности (при наличии)
	X	Y			
1	2	3	4	5	6
646	579058.93	2319440.90	Геодезический метод	0.10	-
647	579052.63	2319423.80	Геодезический метод	0.10	-
648	579047.94	2319410.38	Геодезический метод	0.10	-
649	579038.85	2319385.75	Геодезический метод	0.10	-
650	579031.21	2319362.89	Геодезический метод	0.10	-
651	579021.07	2319331.96	Геодезический метод	0.10	-
652	579012.92	2319307.19	Геодезический метод	0.10	-
653	579003.71	2319282.05	Геодезический метод	0.10	-
654	578996.13	2319259.98	Геодезический метод	0.10	-
655	578986.56	2319235.23	Геодезический метод	0.10	-
656	578980.38	2319213.61	Геодезический метод	0.10	-
657	578973.63	2319202.98	Геодезический метод	0.10	-
658	578965.52	2319199.33	Геодезический метод	0.10	-
659	578931.99	2319190.16	Геодезический метод	0.10	-
660	578914.42	2319184.30	Геодезический метод	0.10	-
661	578902.29	2319179.65	Геодезический метод	0.10	-
662	578886.28	2319175.05	Геодезический метод	0.10	-
663	578870.53	2319168.79	Геодезический метод	0.10	-
664	578856.77	2319163.77	Геодезический метод	0.10	-
665	578837.66	2319156.79	Геодезический метод	0.10	-
666	578821.70	2319152.75	Геодезический метод	0.10	-
667	578801.65	2319149.44	Геодезический метод	0.10	-
668	578777.56	2319153.20	Геодезический метод	0.10	-
669	578754.39	2319160.04	Геодезический метод	0.10	-
670	578740.58	2319163.52	Геодезический метод	0.10	-
2. Сведения о характерных точках границ объекта					

Обозначение характерных точек границ	Координаты, м		Метод определения координат характерной точки	Средняя квадратическая погрешность положения характерной точки (M <sub>t</sub> ), м	Описание обозначения точки на местности (при наличии)
	X	Y			
1	2	3	4	5	6
671	578726.84	2319167.07	Геодезический метод	0.10	-
672	578713.38	2319169.97	Геодезический метод	0.10	-
673	578698.32	2319173.42	Геодезический метод	0.10	-
674	578675.40	2319178.03	Геодезический метод	0.10	-
675	578650.83	2319182.53	Геодезический метод	0.10	-
676	578620.98	2319187.50	Геодезический метод	0.10	-
677	578602.44	2319190.19	Геодезический метод	0.10	-
678	578570.17	2319197.42	Геодезический метод	0.10	-
679	578546.18	2319202.48	Геодезический метод	0.10	-
680	578539.92	2319203.68	Геодезический метод	0.10	-
681	578534.16	2319204.71	Геодезический метод	0.10	-
682	578531.20	2319202.82	Геодезический метод	0.10	-
683	578529.19	2319199.99	Геодезический метод	0.10	-
684	578515.02	2319184.02	Геодезический метод	0.10	-
685	578491.10	2319159.38	Геодезический метод	0.10	-
686	578452.68	2319116.62	Геодезический метод	0.10	-
687	578414.29	2319071.29	Геодезический метод	0.10	-
688	578404.45	2319061.71	Геодезический метод	0.10	-
689	578396.00	2319054.51	Геодезический метод	0.10	-
690	578385.70	2319046.94	Геодезический метод	0.10	-
691	578350.88	2319024.06	Геодезический метод	0.10	-
692	578294.34	2318982.43	Геодезический метод	0.10	-
693	578243.99	2318946.41	Геодезический метод	0.10	-
694	578215.59	2318926.71	Геодезический метод	0.10	-
695	578193.40	2318912.42	Геодезический метод	0.10	-
2. Сведения о характерных точках границ объекта					

Обозначение характерных точек границ	Координаты, м		Метод определения координат характерной точки	Средняя квадратическая погрешность положения характерной точки (M <sub>t</sub> ), м	Описание обозначения точки на местности (при наличии)
	X	Y			
1	2	3	4	5	6
696	578176.22	2318902.94	Геодезический метод	0.10	-
697	578147.16	2318886.94	Геодезический метод	0.10	-
698	578087.96	2318857.21	Геодезический метод	0.10	-
699	578029.64	2318823.84	Геодезический метод	0.10	-
700	577983.71	2318794.26	Геодезический метод	0.10	-
701	577917.49	2318754.72	Геодезический метод	0.10	-
702	577858.53	2318720.33	Геодезический метод	0.10	-
703	577752.08	2318654.99	Геодезический метод	0.10	-
704	577655.86	2318590.02	Геодезический метод	0.10	-
705	577610.81	2318561.81	Геодезический метод	0.10	-
706	577604.99	2318559.36	Геодезический метод	0.10	-
707	577592.58	2318557.18	Геодезический метод	0.10	-
708	577551.26	2318559.04	Геодезический метод	0.10	-
709	577536.00	2318559.04	Геодезический метод	0.10	-
710	577530.26	2318557.66	Геодезический метод	0.10	-
711	577524.47	2318554.38	Геодезический метод	0.10	-
712	577502.99	2318536.96	Геодезический метод	0.10	-
713	577458.03	2318500.27	Геодезический метод	0.10	-
714	577424.73	2318470.68	Геодезический метод	0.10	-
715	577403.99	2318396.47	Геодезический метод	0.10	-
716	577389.65	2318366.61	Геодезический метод	0.10	-
717	577357.43	2318323.94	Геодезический метод	0.10	-
718	577230.42	2318301.55	Геодезический метод	0.10	-
719	577096.22	2318284.29	Геодезический метод	0.10	-
720	576953.56	2318263.20	Геодезический метод	0.10	-
2. Сведения о характерных точках границ объекта					

Обозначение характерных точек границ	Координаты, м		Метод определения координат характерной точки	Средняя квадратическая погрешность положения характерной точки (M <sub>t</sub> ), м	Описание обозначения точки на местности (при наличии)
	X	Y			
1	2	3	4	5	6
721	576861.58	2318241.83	Геодезический метод	0.10	-
722	576855.28	2318235.82	Геодезический метод	0.10	-
723	576825.07	2318163.83	Геодезический метод	0.10	-
724	576716.69	2318126.80	Геодезический метод	0.10	-
725	576659.03	2318109.10	Геодезический метод	0.10	-
726	576602.50	2318087.26	Геодезический метод	0.10	-
727	576551.58	2318067.77	Геодезический метод	0.10	-
728	576536.22	2318073.76	Геодезический метод	0.10	-
729	576535.40	2318074.29	Геодезический метод	0.10	-
730	576533.32	2318070.87	Геодезический метод	0.10	-
731	576534.37	2318070.19	Геодезический метод	0.10	-
732	576551.57	2318063.48	Геодезический метод	0.10	-
733	576603.94	2318083.52	Геодезический метод	0.10	-
734	576660.34	2318105.32	Геодезический метод	0.10	-
735	576717.92	2318122.99	Геодезический метод	0.10	-
736	576828.07	2318160.63	Геодезический метод	0.10	-
737	576858.64	2318233.50	Геодезический метод	0.10	-
738	576863.55	2318238.18	Геодезический метод	0.10	-
739	576954.31	2318259.27	Геодезический метод	0.10	-
740	577096.77	2318280.33	Геодезический метод	0.10	-
741	577231.02	2318297.60	Геодезический метод	0.10	-
742	577359.67	2318320.27	Геодезический метод	0.10	-
743	577393.08	2318364.52	Геодезический метод	0.10	-
744	577407.75	2318395.06	Геодезический метод	0.10	-
745	577428.27	2318468.47	Геодезический метод	0.10	-
2. Сведения о характерных точках границ объекта					

Обозначение характерных точек границ	Координаты, м		Метод определения координат характерной точки	Средняя квадратическая погрешность положения характерной точки (M <sub>t</sub> ), м	Описание обозначения точки на местности (при наличии)
	X	Y			
1	2	3	4	5	6
746	577460.62	2318497.22	Геодезический метод	0.10	-
747	577505.51	2318533.85	Геодезический метод	0.10	-
748	577526.73	2318551.07	Геодезический метод	0.10	-
749	577531.74	2318553.90	Геодезический метод	0.10	-
750	577536.47	2318555.04	Геодезический метод	0.10	-
751	577551.17	2318555.04	Геодезический метод	0.10	-
752	577592.84	2318553.16	Геодезический метод	0.10	-
753	577606.13	2318555.50	Геодезический метод	0.10	-
754	577612.66	2318558.24	Геодезический метод	0.10	-
755	577658.04	2318586.66	Геодезический метод	0.10	-
756	577754.25	2318651.63	Геодезический метод	0.10	-
757	577860.58	2318716.89	Геодезический метод	0.10	-
758	577919.52	2318751.28	Геодезический метод	0.10	-
759	577985.82	2318790.86	Геодезический метод	0.10	-
760	578031.72	2318820.42	Геодезический метод	0.10	-
761	578089.85	2318853.69	Геодезический метод	0.10	-
762	578149.02	2318883.40	Геодезический метод	0.10	-
763	578178.15	2318899.44	Геодезический метод	0.10	-
764	578195.45	2318908.98	Геодезический метод	0.10	-
765	578217.82	2318923.38	Геодезический метод	0.10	-
766	578246.29	2318943.14	Геодезический метод	0.10	-
767	578296.69	2318979.19	Геодезический метод	0.10	-
768	578353.17	2319020.78	Геодезический метод	0.10	-
769	578387.99	2319043.65	Геодезический метод	0.10	-
770	578398.48	2319051.37	Геодезический метод	0.10	-
2. Сведения о характерных точках границ объекта					

Обозначение характерных точек границ	Координаты, м		Метод определения координат характерной точки	Средняя квадратическая погрешность положения характерной точки (M <sub>t</sub> ), м	Описание обозначения точки на местности (при наличии)
	X	Y			
1	2	3	4	5	6
771	578407.15	2319058.75	Геодезический метод	0.10	-
772	578417.21	2319068.56	Геодезический метод	0.10	-
773	578455.69	2319113.99	Геодезический метод	0.10	-
774	578494.03	2319156.65	Геодезический метод	0.10	-
775	578517.96	2319181.29	Геодезический метод	0.10	-
776	578532.33	2319197.50	Геодезический метод	0.10	-
777	578534.01	2319199.87	Геодезический метод	0.10	-
778	578535.00	2319200.50	Геодезический метод	0.10	-
779	578539.19	2319199.74	Геодезический метод	0.10	-
780	578545.39	2319198.56	Геодезический метод	0.10	-
781	578569.32	2319193.51	Геодезический метод	0.10	-
782	578601.72	2319186.26	Геодезический метод	0.10	-
783	578620.37	2319183.55	Геодезический метод	0.10	-
784	578650.14	2319178.59	Геодезический метод	0.10	-
785	578674.64	2319174.10	Геодезический метод	0.10	-
786	578697.47	2319169.50	Геодезический метод	0.10	-
787	578712.52	2319166.06	Геодезический метод	0.10	-
788	578725.92	2319163.18	Геодезический метод	0.10	-
789	578739.59	2319159.64	Геодезический метод	0.10	-
790	578753.33	2319156.18	Геодезический метод	0.10	-
791	578776.68	2319149.29	Геодезический метод	0.10	-
792	578801.67	2319145.39	Геодезический метод	0.10	-
793	578822.52	2319148.83	Геодезический метод	0.10	-
794	578838.84	2319152.96	Геодезический метод	0.10	-
795	578858.14	2319160.02	Геодезический метод	0.10	-
2. Сведения о характерных точках границ объекта					



Обозначение характерных точек границ	Координаты, м		Метод определения координат характерной точки	Средняя квадратическая погрешность положения характерной точки (M <sub>t</sub> ), м	Описание обозначения точки на местности (при наличии)
	X	Y			
1	2	3	4	5	6
796	578871.95	2319165.05	Геодезический метод	0.10	-
797	578887.57	2319171.26	Геодезический метод	0.10	-
798	578903.57	2319175.86	Геодезический метод	0.10	-
799	578915.77	2319180.54	Геодезический метод	0.10	-
800	578933.15	2319186.33	Геодезический метод	0.10	-
801	578966.88	2319195.55	Геодезический метод	0.10	-
802	578976.36	2319199.82	Геодезический метод	0.10	-
803	578984.07	2319211.96	Геодезический метод	0.10	-
804	578990.35	2319233.96	Геодезический метод	0.10	-
805	578999.89	2319258.61	Геодезический метод	0.10	-
806	579007.48	2319280.71	Геодезический метод	0.10	-
807	579016.70	2319305.88	Геодезический метод	0.10	-
808	579024.86	2319330.71	Геодезический метод	0.10	-
809	579035.01	2319361.63	Геодезический метод	0.10	-
810	579042.63	2319384.42	Геодезический метод	0.10	-
811	579051.70	2319409.02	Геодезический метод	0.10	-
812	579056.39	2319422.45	Геодезический метод	0.10	-
813	579062.68	2319439.52	Геодезический метод	0.10	-
814	579070.79	2319461.76	Геодезический метод	0.10	-
815	579080.42	2319487.90	Геодезический метод	0.10	-
816	579089.36	2319513.11	Геодезический метод	0.10	-
817	579095.03	2319529.31	Геодезический метод	0.10	-
818	579109.90	2319551.22	Геодезический метод	0.10	-
819	579118.35	2319555.59	Геодезический метод	0.10	-
820	579130.73	2319558.82	Геодезический метод	0.10	-
2. Сведения о характерных точках границ объекта					

Обозначение характерных точек границ	Координаты, м		Метод определения координат характерной точки	Средняя квадратическая погрешность положения характерной точки (M <sub>t</sub> ), м	Описание обозначения точки на местности (при наличии)
	X	Y			
1	2	3	4	5	6
821	579146.10	2319561.33	Геодезический метод	0.10	-
822	579173.74	2319566.56	Геодезический метод	0.10	-
823	579202.08	2319573.61	Геодезический метод	0.10	-
824	579221.71	2319578.44	Геодезический метод	0.10	-
825	579253.25	2319581.92	Геодезический метод	0.10	-
826	579278.14	2319588.35	Геодезический метод	0.10	-
827	579301.19	2319597.12	Геодезический метод	0.10	-
828	579331.27	2319606.68	Геодезический метод	0.10	-
829	579344.36	2319614.83	Геодезический метод	0.10	-
830	579359.32	2319631.59	Геодезический метод	0.10	-
831	579389.92	2319680.11	Геодезический метод	0.10	-
832	579402.01	2319698.17	Геодезический метод	0.10	-
833	579413.80	2319713.59	Геодезический метод	0.10	-
834	579421.05	2319723.85	Геодезический метод	0.10	-
835	579436.14	2319735.16	Геодезический метод	0.10	-
836	579484.30	2319760.01	Геодезический метод	0.10	-
837	579618.93	2319839.37	Геодезический метод	0.10	-
838	579691.60	2319876.24	Геодезический метод	0.10	-
839	579749.47	2319906.45	Геодезический метод	0.10	-
840	579868.54	2319971.04	Геодезический метод	0.10	-
841	579892.62	2319983.50	Геодезический метод	0.10	-
842	579916.77	2319992.75	Геодезический метод	0.10	-
843	579940.89	2319999.69	Геодезический метод	0.10	-
844	579961.61	2320005.70	Геодезический метод	0.10	-
845	579980.69	2320011.97	Геодезический метод	0.10	-
2. Сведения о характерных точках границ объекта					

Обозначение характерных точек границ	Координаты, м		Метод определения координат характерной точки	Средняя квадратическая погрешность положения характерной точки (Мт), м	Описание обозначения точки на местности (при наличии)
	X	Y			
1	2	3	4	5	6
846	580039.29	2320030.99	Геодезический метод	0.10	-
847	580096.90	2320038.79	Геодезический метод	0.10	-
848	580129.29	2320041.02	Геодезический метод	0.10	-
849	580180.90	2320046.01	Геодезический метод	0.10	-
850	580230.46	2320048.94	Геодезический метод	0.10	-
851	580277.11	2320051.11	Геодезический метод	0.10	-
852	580315.42	2320054.89	Геодезический метод	0.10	-
853	580340.29	2320060.60	Геодезический метод	0.10	-
854	580399.61	2320073.92	Геодезический метод	0.10	-
855	580440.24	2320082.03	Геодезический метод	0.10	-
856	580487.53	2320091.32	Геодезический метод	0.10	-
857	580530.93	2320100.39	Геодезический метод	0.10	-
858	580542.32	2320103.42	Геодезический метод	0.10	-
859	580558.77	2320112.96	Геодезический метод	0.10	-
860	580567.39	2320116.58	Геодезический метод	0.10	-
861	580590.18	2320127.07	Геодезический метод	0.10	-
862	580614.87	2320139.37	Геодезический метод	0.10	-
863	580657.78	2320159.31	Геодезический метод	0.10	-
864	580660.75	2320163.43	Геодезический метод	0.10	-
865	580653.06	2320183.74	Геодезический метод	0.10	-
866	580644.06	2320209.21	Геодезический метод	0.10	-
867	580638.21	2320231.52	Геодезический метод	0.10	-
868	580635.16	2320253.93	Геодезический метод	0.10	-
869	580641.84	2320266.18	Геодезический метод	0.10	-
870	580661.64	2320290.78	Геодезический метод	0.10	-
2. Сведения о характерных точках границ объекта					

Обозначение характерных точек границ	Координаты, м		Метод определения координат характерной точки	Средняя квадратическая погрешность положения характерной точки (M <sub>t</sub> ), м	Описание обозначения точки на местности (при наличии)
	X	Y			
1	2	3	4	5	6
871	580677.69	2320312.05	Геодезический метод	0.10	-
872	580692.26	2320322.62	Геодезический метод	0.10	-
873	580848.36	2320367.14	Геодезический метод	0.10	-
874	580876.51	2320383.03	Геодезический метод	0.10	-
875	580899.70	2320397.39	Геодезический метод	0.10	-
876	580925.37	2320410.57	Геодезический метод	0.10	-
877	580948.16	2320422.14	Геодезический метод	0.10	-
878	580975.48	2320434.41	Геодезический метод	0.10	-
879	580991.41	2320441.42	Геодезический метод	0.10	-
880	581017.85	2320454.00	Геодезический метод	0.10	-
881	581036.31	2320462.64	Геодезический метод	0.10	-
882	581055.98	2320472.16	Геодезический метод	0.10	-
883	581072.27	2320478.63	Геодезический метод	0.10	-
884	581087.56	2320481.28	Геодезический метод	0.10	-
885	581111.91	2320484.68	Геодезический метод	0.10	-
886	581143.63	2320489.54	Геодезический метод	0.10	-
887	581171.30	2320493.52	Геодезический метод	0.10	-
888	581198.28	2320496.61	Геодезический метод	0.10	-
889	581225.31	2320499.84	Геодезический метод	0.10	-
890	581258.80	2320503.41	Геодезический метод	0.10	-
891	581283.94	2320506.08	Геодезический метод	0.10	-
892	581296.58	2320507.95	Геодезический метод	0.10	-
893	581320.36	2320511.24	Геодезический метод	0.10	-
894	581350.45	2320515.92	Геодезический метод	0.10	-
895	581374.45	2320519.62	Геодезический метод	0.10	-
2. Сведения о характерных точках границ объекта					

Обозначение характерных точек границ	Координаты, м		Метод определения координат характерной точки	Средняя квадратическая погрешность положения характерной точки (M), м	Описание обозначения точки на местности (при наличии)
	X	Y			
1	2	3	4	5	6
896	581384.66	2320521.30	Геодезический метод	0.10	-
897	581411.76	2320526.33	Геодезический метод	0.10	-
898	581432.64	2320534.05	Геодезический метод	0.10	-
899	581446.25	2320541.63	Геодезический метод	0.10	-
900	581458.42	2320554.77	Геодезический метод	0.10	-
901	581479.63	2320580.72	Геодезический метод	0.10	-
902	581495.16	2320597.53	Геодезический метод	0.10	-
903	581505.75	2320607.35	Геодезический метод	0.10	-
904	581517.72	2320613.65	Геодезический метод	0.10	-
905	581533.29	2320615.91	Геодезический метод	0.10	-
906	581543.83	2320617.24	Геодезический метод	0.10	-
907	581550.66	2320620.89	Геодезический метод	0.10	-
908	581556.89	2320626.81	Геодезический метод	0.10	-
909	581564.71	2320637.51	Геодезический метод	0.10	-
910	581632.98	2320699.67	Геодезический метод	0.10	-
911	581643.45	2320708.45	Геодезический метод	0.10	-
912	581672.32	2320733.01	Геодезический метод	0.10	-
913	581709.58	2320758.88	Геодезический метод	0.10	-
914	581727.86	2320766.83	Геодезический метод	0.10	-
915	581728.34	2320767.06	Геодезический метод	0.10	-
916	581734.63	2320767.28	Геодезический метод	0.10	-
917	581745.50	2320768.70	Геодезический метод	0.10	-
918	581768.02	2320767.78	Геодезический метод	0.10	-
919	581835.65	2320761.95	Геодезический метод	0.10	-
920	581942.54	2320754.76	Геодезический метод	0.10	-
2. Сведения о характерных точках границ объекта					

Обозначение характерных точек границ	Координаты, м		Метод определения координат характерной точки	Средняя квадратическая погрешность положения характерной точки (M <sub>t</sub> ), м	Описание обозначения точки на местности (при наличии)
	X	Y			
1	2	3	4	5	6
921	582009.82	2320738.97	Геодезический метод	0.10	-
922	582024.57	2320739.30	Геодезический метод	0.10	-
923	582025.99	2320739.62	Геодезический метод	0.10	-
924	582036.70	2320743.68	Геодезический метод	0.10	-
925	582063.15	2320759.18	Геодезический метод	0.10	-
926	582102.74	2320783.56	Геодезический метод	0.10	-
927	582137.19	2320828.29	Геодезический метод	0.10	-
928	582155.71	2320851.35	Геодезический метод	0.10	-
929	582177.85	2320878.62	Геодезический метод	0.10	-
930	582275.66	2320942.38	Геодезический метод	0.10	-
931	582294.14	2320949.58	Геодезический метод	0.10	-
932	582383.75	2320991.97	Геодезический метод	0.10	-
933	582423.03	2321010.06	Геодезический метод	0.10	-
934	582471.55	2321034.68	Геодезический метод	0.10	-
935	582508.61	2321055.72	Геодезический метод	0.10	-
936	582522.30	2321065.88	Геодезический метод	0.10	-
937	582543.93	2321081.85	Геодезический метод	0.10	-
938	582560.83	2321095.50	Геодезический метод	0.10	-
939	582579.72	2321112.40	Геодезический метод	0.10	-
940	582601.26	2321132.31	Геодезический метод	0.10	-
941	582629.80	2321159.28	Геодезический метод	0.10	-
942	582655.22	2321182.79	Геодезический метод	0.10	-
943	582678.04	2321201.32	Геодезический метод	0.10	-
944	582700.52	2321217.20	Геодезический метод	0.10	-
945	582726.29	2321230.66	Геодезический метод	0.10	-
2. Сведения о характерных точках границ объекта					

Обозначение характерных точек границ	Координаты, м		Метод определения координат характерной точки	Средняя квадратическая погрешность положения характерной точки (M <sub>t</sub> ), м	Описание обозначения точки на местности (при наличии)
	X	Y			
1	2	3	4	5	6
946	582752.29	2321240.96	Геодезический метод	0.10	-
947	582783.81	2321251.06	Геодезический метод	0.10	-
948	582811.97	2321259.43	Геодезический метод	0.10	-
949	582850.08	2321271.09	Геодезический метод	0.10	-
950	582881.76	2321283.24	Геодезический метод	0.10	-
951	582900.67	2321290.31	Геодезический метод	0.10	-
952	582929.67	2321301.61	Геодезический метод	0.10	-
953	582950.31	2321316.35	Геодезический метод	0.10	-
954	582970.07	2321342.09	Геодезический метод	0.10	-
955	582985.26	2321365.61	Геодезический метод	0.10	-
956	583002.63	2321399.49	Геодезический метод	0.10	-
957	583018.79	2321432.71	Геодезический метод	0.10	-
958	583026.67	2321446.43	Геодезический метод	0.10	-
959	583042.57	2321474.86	Геодезический метод	0.10	-
960	583051.92	2321494.88	Геодезический метод	0.10	-
961	583057.28	2321510.68	Геодезический метод	0.10	-
962	583060.51	2321525.70	Геодезический метод	0.10	-
963	583062.03	2321544.59	Геодезический метод	0.10	-
964	583062.44	2321567.58	Геодезический метод	0.10	-
965	583064.07	2321582.47	Геодезический метод	0.10	-
966	583069.27	2321608.64	Геодезический метод	0.10	-
967	583074.16	2321626.04	Геодезический метод	0.10	-
968	583083.71	2321644.18	Геодезический метод	0.10	-
969	583093.14	2321658.86	Геодезический метод	0.10	-
970	583118.99	2321679.42	Геодезический метод	0.10	-
2. Сведения о характерных точках границ объекта					

Обозначение характерных точек границ	Координаты, м		Метод определения координат характерной точки	Средняя квадратическая погрешность положения характерной точки (M <sub>t</sub> ), м	Описание обозначения точки на местности (при наличии)
	X	Y			
1	2	3	4	5	6
971	583186.63	2321729.50	Геодезический метод	0.10	-
972	583264.65	2321787.90	Геодезический метод	0.10	-
973	583346.90	2321849.34	Геодезический метод	0.10	-
974	583364.48	2321862.58	Геодезический метод	0.10	-
975	583365.23	2321862.93	Геодезический метод	0.10	-
976	583406.27	2321812.60	Геодезический метод	0.10	-
977	583471.12	2321737.17	Геодезический метод	0.10	-
978	583529.63	2321669.20	Геодезический метод	0.10	-
979	583551.95	2321643.36	Геодезический метод	0.10	-
980	583569.19	2321626.23	Геодезический метод	0.10	-
981	583583.07	2321609.23	Геодезический метод	0.10	-
982	583602.75	2321586.26	Геодезический метод	0.10	-
983	583610.32	2321579.18	Геодезический метод	0.10	-
984	583632.04	2321564.69	Геодезический метод	0.10	-
985	583654.69	2321557.69	Геодезический метод	0.10	-
986	583677.15	2321553.08	Геодезический метод	0.10	-
987	583688.77	2321554.40	Геодезический метод	0.10	-
988	583707.29	2321558.81	Геодезический метод	0.10	-
989	583719.88	2321561.29	Геодезический метод	0.10	-
990	583726.07	2321561.89	Геодезический метод	0.10	-
991	583746.39	2321559.15	Геодезический метод	0.10	-
992	583772.52	2321554.05	Геодезический метод	0.10	-
993	583780.16	2321550.48	Геодезический метод	0.10	-
994	583786.19	2321548.81	Геодезический метод	0.10	-
995	583790.49	2321548.81	Геодезический метод	0.10	-
2. Сведения о характерных точках границ объекта					



Обозначение характерных точек границ	Координаты, м		Метод определения координат характерной точки	Средняя квадратическая погрешность положения характерной точки (M <sub>t</sub> ), м	Описание обозначения точки на местности (при наличии)
	X	Y			
1	2	3	4	5	6
996	583813.03	2321552.18	Геодезический метод	0.10	-
997	583827.88	2321556.21	Геодезический метод	0.10	-
998	583860.35	2321567.97	Геодезический метод	0.10	-
999	583868.46	2321568.76	Геодезический метод	0.10	-
1000	583879.88	2321568.76	Геодезический метод	0.10	-
1001	583906.16	2321574.31	Геодезический метод	0.10	-
1002	583935.34	2321571.49	Геодезический метод	0.10	-
1003	583957.67	2321564.35	Геодезический метод	0.10	-
1004	583987.64	2321549.65	Геодезический метод	0.10	-
1005	584000.80	2321547.29	Геодезический метод	0.10	-
1006	584031.46	2321540.50	Геодезический метод	0.10	-
1007	584062.35	2321542.50	Геодезический метод	0.10	-
1008	584077.20	2321549.98	Геодезический метод	0.10	-
1009	584101.43	2321568.13	Геодезический метод	0.10	-
1010	584133.47	2321585.36	Геодезический метод	0.10	-
1011	584160.13	2321592.03	Геодезический метод	0.10	-
1012	584188.80	2321598.48	Геодезический метод	0.10	-
1013	584223.23	2321581.47	Геодезический метод	0.10	-
443	584266.56	2321564.89	Геодезический метод	0.10	-
1014	576507.17	2318088.07	Геодезический метод	0.10	-
1015	576509.14	2318091.56	Геодезический метод	0.10	-
1016	576503.91	2318094.99	Геодезический метод	0.10	-
1017	576476.54	2318110.46	Геодезический метод	0.10	-
1018	576457.27	2318125.88	Геодезический метод	0.10	-
1019	576431.71	2318152.65	Геодезический метод	0.10	-
2. Сведения о характерных точках границ объекта					

Обозначение характерных точек границ	Координаты, м		Метод определения координат характерной точки	Средняя квадратическая погрешность положения характерной точки (M <sub>t</sub> ), м	Описание обозначения точки на местности (при наличии)
	X	Y			
1	2	3	4	5	6
1020	576406.83	2318179.70	Геодезический метод	0.10	-
1021	576383.63	2318202.99	Геодезический метод	0.10	-
1022	576349.87	2318238.37	Геодезический метод	0.10	-
1023	576320.85	2318269.05	Геодезический метод	0.10	-
1024	576297.21	2318292.14	Геодезический метод	0.10	-
1025	576271.28	2318316.04	Геодезический метод	0.10	-
1026	576243.80	2318339.97	Геодезический метод	0.10	-
1027	576212.96	2318366.41	Геодезический метод	0.10	-
1028	576178.58	2318392.71	Геодезический метод	0.10	-
1029	576149.69	2318415.51	Геодезический метод	0.10	-
1030	576119.55	2318441.53	Геодезический метод	0.10	-
1031	576088.57	2318472.02	Геодезический метод	0.10	-
1032	576069.17	2318495.33	Геодезический метод	0.10	-
1033	576048.25	2318520.44	Геодезический метод	0.10	-
1034	576038.72	2318527.88	Геодезический метод	0.10	-
1035	576005.23	2318543.39	Геодезический метод	0.10	-
1036	575975.95	2318556.61	Геодезический метод	0.10	-
1037	575953.24	2318567.45	Геодезический метод	0.10	-
1038	575928.25	2318579.90	Геодезический метод	0.10	-
1039	575916.72	2318585.73	Геодезический метод	0.10	-
1040	575897.51	2318595.11	Геодезический метод	0.10	-
1041	575872.03	2318607.28	Геодезический метод	0.10	-
1042	575814.05	2318637.54	Геодезический метод	0.10	-
1043	575776.94	2318658.61	Геодезический метод	0.10	-
1044	575758.25	2318671.04	Геодезический метод	0.10	-
2. Сведения о характерных точках границ объекта					

Обозначение характерных точек границ	Координаты, м		Метод определения координат характерной точки	Средняя квадратическая погрешность положения характерной точки (M <sub>t</sub> ), м	Описание обозначения точки на местности (при наличии)
	X	Y			
1	2	3	4	5	6
1045	575740.86	2318693.14	Геодезический метод	0.10	-
1046	575704.25	2318751.86	Геодезический метод	0.10	-
1047	575691.90	2318764.31	Геодезический метод	0.10	-
1048	575668.04	2318780.51	Геодезический метод	0.10	-
1049	575652.48	2318787.51	Геодезический метод	0.10	-
1050	575633.89	2318793.96	Геодезический метод	0.10	-
1051	575605.21	2318795.23	Геодезический метод	0.10	-
1052	575561.55	2318787.22	Геодезический метод	0.10	-
1053	575505.00	2318777.26	Геодезический метод	0.10	-
1054	575398.41	2318766.33	Геодезический метод	0.10	-
1055	575306.45	2318756.45	Геодезический метод	0.10	-
1056	575184.15	2318732.61	Геодезический метод	0.10	-
1057	575093.94	2318714.73	Геодезический метод	0.10	-
1058	574987.57	2318687.57	Геодезический метод	0.10	-
1059	574976.14	2318684.95	Геодезический метод	0.10	-
1060	574974.27	2318694.18	Геодезический метод	0.10	-
1061	574960.59	2318752.15	Геодезический метод	0.10	-
1062	574953.64	2318779.18	Геодезический метод	0.10	-
1063	574949.75	2318778.24	Геодезический метод	0.10	-
1064	574956.70	2318751.19	Геодезический метод	0.10	-
1065	574970.36	2318693.32	Геодезический метод	0.10	-
1066	574972.23	2318684.08	Геодезический метод	0.10	-
1067	574911.91	2318671.09	Геодезический метод	0.10	-
1068	574733.21	2318633.58	Геодезический метод	0.10	-
1069	574609.78	2318606.02	Геодезический метод	0.10	-
2. Сведения о характерных точках границ объекта					

Обозначение характерных точек границ	Координаты, м		Метод определения координат характерной точки	Средняя квадратическая погрешность положения характерной точки (M <sub>t</sub> ), м	Описание обозначения точки на местности (при наличии)
	X	Y			
1	2	3	4	5	6
1070	574555.14	2318589.80	Геодезический метод	0.10	-
1071	574457.37	2318564.24	Геодезический метод	0.10	-
1072	574326.61	2318534.06	Геодезический метод	0.10	-
1073	574144.90	2318494.69	Геодезический метод	0.10	-
1074	574105.49	2318486.23	Геодезический метод	0.10	-
1075	574066.60	2318477.20	Геодезический метод	0.10	-
1076	574057.35	2318473.73	Геодезический метод	0.10	-
1077	574031.68	2318467.61	Геодезический метод	0.10	-
1078	574002.89	2318461.64	Геодезический метод	0.10	-
1079	573977.16	2318457.90	Геодезический метод	0.10	-
1080	573946.92	2318459.52	Геодезический метод	0.10	-
1081	573941.99	2318461.63	Геодезический метод	0.10	-
1082	573935.18	2318460.89	Геодезический метод	0.10	-
1083	573928.86	2318462.75	Геодезический метод	0.10	-
1084	573911.77	2318462.66	Геодезический метод	0.10	-
1085	573861.20	2318452.49	Геодезический метод	0.10	-
1086	573788.07	2318438.62	Геодезический метод	0.10	-
1087	573748.66	2318435.08	Геодезический метод	0.10	-
1088	573702.20	2318436.20	Геодезический метод	0.10	-
1089	573684.80	2318438.25	Геодезический метод	0.10	-
1090	573673.11	2318438.03	Геодезический метод	0.10	-
1091	573644.29	2318441.38	Геодезический метод	0.10	-
1092	573604.15	2318455.16	Геодезический метод	0.10	-
1093	573583.05	2318467.61	Геодезический метод	0.10	-
1094	573572.21	2318478.35	Геодезический метод	0.10	-
2. Сведения о характерных точках границ объекта					

Обозначение характерных точек границ	Координаты, м		Метод определения координат характерной точки	Средняя квадратическая погрешность положения характерной точки (M <sub>t</sub> ), м	Описание обозначения точки на местности (при наличии)
	X	Y			
1	2	3	4	5	6
1095	573569.79	2318497.86	Геодезический метод	0.10	-
1096	573565.82	2318497.38	Геодезический метод	0.10	-
1097	573568.32	2318477.20	Геодезический метод	0.10	-
1098	573568.77	2318476.13	Геодезический метод	0.10	-
1099	573580.58	2318464.42	Геодезический метод	0.10	-
1100	573602.47	2318451.51	Геодезический метод	0.10	-
1101	573643.40	2318437.45	Геодезический метод	0.10	-
1102	573672.91	2318434.03	Геодезический метод	0.10	-
1103	573684.61	2318434.24	Геодезический метод	0.10	-
1104	573701.92	2318432.20	Геодезический метод	0.10	-
1105	573748.79	2318431.07	Геодезический метод	0.10	-
1106	573788.62	2318434.66	Геодезический метод	0.10	-
1107	573861.96	2318448.56	Геодезический метод	0.10	-
1108	573912.18	2318458.67	Геодезический метод	0.10	-
1109	573928.29	2318458.75	Геодезический метод	0.10	-
1110	573934.82	2318456.82	Геодезический метод	0.10	-
1111	573941.38	2318457.54	Геодезический метод	0.10	-
1112	573946.00	2318455.56	Геодезический метод	0.10	-
1113	573977.34	2318453.88	Геодезический метод	0.10	-
1114	574003.58	2318457.70	Геодезический метод	0.10	-
1115	574032.55	2318463.71	Геодезический метод	0.10	-
1116	574058.52	2318469.90	Геодезический метод	0.10	-
1117	574067.76	2318473.36	Геодезический метод	0.10	-
1118	574106.37	2318482.32	Геодезический метод	0.10	-
1119	574145.75	2318490.78	Геодезический метод	0.10	-
2. Сведения о характерных точках границ объекта					

Обозначение характерных точек границ	Координаты, м		Метод определения координат характерной точки	Средняя квадратическая погрешность положения характерной точки (M <sub>t</sub> ), м	Описание обозначения точки на местности (при наличии)
	X	Y			
1	2	3	4	5	6
1120	574327.48	2318530.15	Геодезический метод	0.10	-
1121	574458.32	2318560.35	Геодезический метод	0.10	-
1122	574556.21	2318585.95	Геодезический метод	0.10	-
1123	574610.79	2318602.15	Геодезический метод	0.10	-
1124	574734.06	2318629.67	Геодезический метод	0.10	-
1125	574912.75	2318667.17	Геодезический метод	0.10	-
1126	574975.02	2318680.59	Геодезический метод	0.10	-
1127	574988.51	2318683.68	Геодезический метод	0.10	-
1128	575094.83	2318710.83	Геодезический метод	0.10	-
1129	575184.93	2318728.68	Геодезический метод	0.10	-
1130	575307.04	2318752.49	Геодезический метод	0.10	-
1131	575398.83	2318762.35	Геодезический метод	0.10	-
1132	575505.55	2318773.29	Геодезический метод	0.10	-
1133	575562.26	2318783.29	Геодезический метод	0.10	-
1134	575605.49	2318791.21	Геодезический метод	0.10	-
1135	575633.13	2318789.99	Геодезический метод	0.10	-
1136	575651.00	2318783.79	Геодезический метод	0.10	-
1137	575666.08	2318777.00	Геодезический метод	0.10	-
1138	575689.34	2318761.22	Геодезический метод	0.10	-
1139	575701.10	2318749.36	Геодезический метод	0.10	-
1140	575737.58	2318690.83	Геодезический метод	0.10	-
1141	575755.51	2318668.06	Геодезический метод	0.10	-
1142	575774.84	2318655.20	Геодезический метод	0.10	-
1143	575812.13	2318634.02	Геодезический метод	0.10	-
1144	575870.24	2318603.70	Геодезический метод	0.10	-
2. Сведения о характерных точках границ объекта					

Обозначение характерных точек границ	Координаты, м		Метод определения координат характерной точки	Средняя квадратическая погрешность положения характерной точки (M <sub>t</sub> ), м	Описание обозначения точки на местности (при наличии)
	X	Y			
1	2	3	4	5	6
1145	575895.77	2318591.50	Геодезический метод	0.10	-
1146	575914.94	2318582.15	Геодезический метод	0.10	-
1147	575926.46	2318576.33	Геодезический метод	0.10	-
1148	575951.49	2318563.86	Геодезический метод	0.10	-
1149	575974.26	2318552.98	Геодезический метод	0.10	-
1150	576003.57	2318539.75	Геодезический метод	0.10	-
1151	576036.62	2318524.44	Геодезический метод	0.10	-
1152	576045.45	2318517.55	Геодезический метод	0.10	-
1153	576066.09	2318492.77	Геодезический метод	0.10	-
1154	576085.63	2318469.31	Геодезический метод	0.10	-
1155	576116.83	2318438.59	Геодезический метод	0.10	-
1156	576147.14	2318412.43	Геодезический метод	0.10	-
1157	576176.12	2318389.55	Геодезический метод	0.10	-
1158	576210.44	2318363.31	Геодезический метод	0.10	-
1159	576241.19	2318336.95	Геодезический метод	0.10	-
1160	576268.61	2318313.06	Геодезический метод	0.10	-
1161	576294.46	2318289.24	Геодезический метод	0.10	-
1162	576317.99	2318266.25	Геодезический метод	0.10	-
1163	576346.97	2318235.62	Геодезический метод	0.10	-
1164	576380.77	2318200.19	Геодезический метод	0.10	-
1165	576403.94	2318176.93	Геодезический метод	0.10	-
1166	576428.79	2318149.92	Геодезический метод	0.10	-
1167	576454.56	2318122.92	Геодезический метод	0.10	-
1168	576474.30	2318107.14	Геодезический метод	0.10	-
1169	576501.83	2318091.58	Геодезический метод	0.10	-
2. Сведения о характерных точках границ объекта					

Обозначение характерных точек границ	Координаты, м		Метод определения координат характерной точки	Средняя квадратическая погрешность положения характерной точки (M <sub>t</sub> ), м	Описание обозначения точки на местности (при наличии)
	X	Y			
1	2	3	4	5	6
1014	576507.17	2318088.07	Геодезический метод	0.10	-
1170	574937.51	2318825.67	Геодезический метод	0.10	-
1171	574941.38	2318826.63	Геодезический метод	0.10	-
1172	574936.01	2318847.39	Геодезический метод	0.10	-
1173	574931.96	2318866.71	Геодезический метод	0.10	-
1174	574926.80	2318972.43	Геодезический метод	0.10	-
1175	574925.14	2319026.55	Геодезический метод	0.10	-
1176	574925.14	2319064.09	Геодезический метод	0.10	-
1177	574922.69	2319094.49	Геодезический метод	0.10	-
1178	574911.57	2319140.73	Геодезический метод	0.10	-
1179	574896.74	2319199.92	Геодезический метод	0.10	-
1180	574891.87	2319224.83	Геодезический метод	0.10	-
1181	574883.67	2319278.18	Геодезический метод	0.10	-
1182	574879.29	2319324.97	Геодезический метод	0.10	-
1183	574876.81	2319337.47	Геодезический метод	0.10	-
1184	574875.01	2319343.68	Геодезический метод	0.10	-
1185	574871.74	2319352.19	Геодезический метод	0.10	-
1186	574866.85	2319362.90	Геодезический метод	0.10	-
1187	574857.56	2319381.94	Геодезический метод	0.10	-
1188	574850.77	2319395.15	Геодезический метод	0.10	-
1189	574842.70	2319410.86	Геодезический метод	0.10	-
1190	574822.88	2319448.44	Геодезический метод	0.10	-
1191	574807.73	2319476.92	Геодезический метод	0.10	-
1192	574793.82	2319518.39	Геодезический метод	0.10	-
1193	574680.47	2319483.72	Геодезический метод	0.10	-
2. Сведения о характерных точках границ объекта					



Обозначение характерных точек границ	Координаты, м		Метод определения координат характерной точки	Средняя квадратическая погрешность положения характерной точки (M <sub>t</sub> ), м	Описание обозначения точки на местности (при наличии)
	X	Y			
1	2	3	4	5	6
1194	574513.97	2319482.10	Геодезический метод	0.10	-
1195	574488.39	2319482.58	Геодезический метод	0.10	-
1196	574487.31	2319482.46	Геодезический метод	0.10	-
1197	574470.72	2319477.11	Геодезический метод	0.10	-
1198	574464.29	2319497.02	Геодезический метод	0.10	-
1199	574449.89	2319535.91	Геодезический метод	0.10	-
1200	574438.88	2319564.62	Геодезический метод	0.10	-
1201	574423.05	2319594.61	Геодезический метод	0.10	-
1202	574461.24	2319641.07	Геодезический метод	0.10	-
1203	574508.36	2319692.69	Геодезический метод	0.10	-
1204	574515.91	2319706.74	Геодезический метод	0.10	-
1205	574512.39	2319708.63	Геодезический метод	0.10	-
1206	574505.07	2319695.02	Геодезический метод	0.10	-
1207	574458.21	2319643.69	Геодезический метод	0.10	-
1208	574418.27	2319595.10	Геодезический метод	0.10	-
1209	574435.23	2319562.97	Геодезический метод	0.10	-
1210	574446.15	2319534.50	Геодезический метод	0.10	-
1211	574460.51	2319495.71	Геодезический метод	0.10	-
1212	574468.14	2319472.07	Геодезический метод	0.10	-
1213	574488.14	2319478.53	Геодезический метод	0.10	-
1214	574488.56	2319478.57	Геодезический метод	0.10	-
1215	574513.95	2319478.10	Геодезический метод	0.10	-
1216	574681.08	2319479.73	Геодезический метод	0.10	-
1217	574791.27	2319513.42	Геодезический метод	0.10	-
1218	574804.04	2319475.34	Геодезический метод	0.10	-
2. Сведения о характерных точках границ объекта					

Обозначение характерных точек границ	Координаты, м		Метод определения координат характерной точки	Средняя квадратическая погрешность положения характерной точки (M <sub>t</sub> ), м	Описание обозначения точки на местности (при наличии)
	X	Y			
1	2	3	4	5	6
1219	574819.34	2319446.56	Геодезический метод	0.10	-
1220	574839.16	2319409.01	Геодезический метод	0.10	-
1221	574847.21	2319393.32	Геодезический метод	0.10	-
1222	574853.99	2319380.15	Геодезический метод	0.10	-
1223	574863.23	2319361.19	Геодезический метод	0.10	-
1224	574868.05	2319350.64	Геодезический метод	0.10	-
1225	574871.22	2319342.41	Геодезический метод	0.10	-
1226	574872.92	2319336.53	Геодезический метод	0.10	-
1227	574875.33	2319324.40	Геодезический метод	0.10	-
1228	574879.70	2319277.68	Геодезический метод	0.10	-
1229	574887.93	2319224.14	Геодезический метод	0.10	-
1230	574892.83	2319199.05	Геодезический метод	0.10	-
1231	574907.68	2319139.78	Геодезический метод	0.10	-
1232	574918.73	2319093.86	Геодезический метод	0.10	-
1233	574921.14	2319063.93	Геодезический метод	0.10	-
1234	574921.14	2319026.49	Геодезический метод	0.10	-
1235	574922.80	2318972.27	Геодезический метод	0.10	-
1236	574927.98	2318866.20	Геодезический метод	0.10	-
1237	574932.12	2318846.48	Геодезический метод	0.10	-
1170	574937.51	2318825.67	Геодезический метод	0.10	-
1238	573560.10	2318543.46	Геодезический метод	0.10	-
1239	573564.07	2318543.99	Геодезический метод	0.10	-
1240	573561.30	2318566.32	Геодезический метод	0.10	-
1241	573556.77	2318601.94	Геодезический метод	0.10	-
1242	573556.72	2318611.28	Геодезический метод	0.10	-
2. Сведения о характерных точках границ объекта					

Обозначение характерных точек границ	Координаты, м		Метод определения координат характерной точки	Средняя квадратическая погрешность положения характерной точки (M <sub>t</sub> ), м	Описание обозначения точки на местности (при наличии)
	X	Y			
1	2	3	4	5	6
1243	573548.62	2318653.14	Геодезический метод	0.10	-
1244	573542.78	2318681.98	Геодезический метод	0.10	-
1245	573536.43	2318723.74	Геодезический метод	0.10	-
1246	573527.37	2318773.71	Геодезический метод	0.10	-
1247	573520.08	2318813.34	Геодезический метод	0.10	-
1248	573511.58	2318852.54	Геодезический метод	0.10	-
1249	573508.88	2318863.74	Геодезический метод	0.10	-
1250	573492.67	2318912.80	Геодезический метод	0.10	-
1251	573487.38	2318925.29	Геодезический метод	0.10	-
1252	573465.64	2318979.27	Геодезический метод	0.10	-
1253	573448.35	2319027.56	Геодезический метод	0.10	-
1254	573431.60	2319046.40	Геодезический метод	0.10	-
1255	573411.32	2319068.17	Геодезический метод	0.10	-
1256	573409.70	2319112.67	Геодезический метод	0.10	-
1257	573409.70	2319155.93	Геодезический метод	0.10	-
1258	573407.86	2319158.65	Геодезический метод	0.10	-
1259	573404.87	2319158.65	Геодезический метод	0.10	-
1260	573373.70	2319148.60	Геодезический метод	0.10	-
1261	573329.29	2319136.88	Геодезический метод	0.10	-
1262	573270.82	2319123.33	Геодезический метод	0.10	-
1263	573218.97	2319112.20	Геодезический метод	0.10	-
1264	573162.72	2319097.79	Геодезический метод	0.10	-
1265	573102.83	2319082.93	Геодезический метод	0.10	-
1266	573038.36	2319067.48	Геодезический метод	0.10	-
1267	572994.47	2319057.25	Геодезический метод	0.10	-
2. Сведения о характерных точках границ объекта					

Обозначение характерных точек границ	Координаты, м		Метод определения координат характерной точки	Средняя квадратическая погрешность положения характерной точки (M <sub>t</sub> ), м	Описание обозначения точки на местности (при наличии)
	X	Y			
1	2	3	4	5	6
1268	572939.90	2319044.62	Геодезический метод	0.10	-
1269	572907.45	2319036.42	Геодезический метод	0.10	-
1270	572837.98	2319020.38	Геодезический метод	0.10	-
1271	572794.81	2319008.88	Геодезический метод	0.10	-
1272	572738.35	2318995.96	Геодезический метод	0.10	-
1273	572686.48	2318982.54	Геодезический метод	0.10	-
1274	572641.02	2318973.87	Геодезический метод	0.10	-
1275	572640.31	2318973.85	Геодезический метод	0.10	-
1276	572638.79	2318973.81	Геодезический метод	0.10	-
1277	572589.13	2318964.56	Геодезический метод	0.10	-
1278	572562.56	2318956.34	Геодезический метод	0.10	-
1279	572519.07	2318942.21	Геодезический метод	0.10	-
1280	572471.90	2318934.49	Геодезический метод	0.10	-
1281	572434.65	2318934.21	Геодезический метод	0.10	-
1282	572404.38	2318935.69	Геодезический метод	0.10	-
1283	572369.70	2318927.68	Геодезический метод	0.10	-
1284	572332.33	2318912.42	Геодезический метод	0.10	-
1285	572280.05	2318889.97	Геодезический метод	0.10	-
1286	572233.66	2318875.52	Геодезический метод	0.10	-
1287	572186.24	2318864.43	Геодезический метод	0.10	-
1288	572124.32	2318848.99	Геодезический метод	0.10	-
1289	572097.14	2318839.75	Геодезический метод	0.10	-
1290	572018.17	2318824.57	Геодезический метод	0.10	-
1291	571952.61	2318808.17	Геодезический метод	0.10	-
1292	571878.56	2318789.24	Геодезический метод	0.10	-
2. Сведения о характерных точках границ объекта					

Обозначение характерных точек границ	Координаты, м		Метод определения координат характерной точки	Средняя квадратическая погрешность положения характерной точки (M <sub>t</sub> ), м	Описание обозначения точки на местности (при наличии)
	X	Y			
1	2	3	4	5	6
1293	571774.10	2318763.64	Геодезический метод	0.10	-
1294	571673.04	2318741.55	Геодезический метод	0.10	-
1295	571562.23	2318713.36	Геодезический метод	0.10	-
1296	571490.64	2318697.80	Геодезический метод	0.10	-
1297	571388.59	2318677.97	Геодезический метод	0.10	-
1298	571356.56	2318674.60	Геодезический метод	0.10	-
1299	571277.02	2318668.06	Геодезический метод	0.10	-
1300	571179.22	2318640.17	Геодезический метод	0.10	-
1301	571104.06	2318615.02	Геодезический метод	0.10	-
1302	571061.67	2318601.26	Геодезический метод	0.10	-
1303	570957.57	2318570.53	Геодезический метод	0.10	-
1304	570877.09	2318550.02	Геодезический метод	0.10	-
1305	570796.90	2318521.70	Геодезический метод	0.10	-
1306	570706.19	2318491.17	Геодезический метод	0.10	-
1307	570603.52	2318457.40	Геодезический метод	0.10	-
1308	570520.34	2318432.44	Геодезический метод	0.10	-
1309	570465.66	2318415.76	Геодезический метод	0.10	-
1310	570384.56	2318397.43	Геодезический метод	0.10	-
1311	570354.55	2318390.80	Геодезический метод	0.10	-
1312	570322.39	2318387.10	Геодезический метод	0.10	-
1313	570288.15	2318385.92	Геодезический метод	0.10	-
1314	570226.67	2318373.61	Геодезический метод	0.10	-
1315	570185.40	2318370.48	Геодезический метод	0.10	-
1316	570122.19	2318357.21	Геодезический метод	0.10	-
1317	570022.98	2318334.28	Геодезический метод	0.10	-
2. Сведения о характерных точках границ объекта					

Обозначение характерных точек границ	Координаты, м		Метод определения координат характерной точки	Средняя квадратическая погрешность положения характерной точки (M <sub>t</sub> ), м	Описание обозначения точки на местности (при наличии)
	X	Y			
1	2	3	4	5	6
1318	570009.55	2318331.80	Геодезический метод	0.10	-
1319	570003.16	2318331.80	Геодезический метод	0.10	-
1320	569997.52	2318333.16	Геодезический метод	0.10	-
1321	569988.67	2318339.13	Геодезический метод	0.10	-
1322	569974.24	2318351.84	Геодезический метод	0.10	-
1323	569945.12	2318380.64	Геодезический метод	0.10	-
1324	569929.74	2318400.04	Геодезический метод	0.10	-
1325	569922.63	2318406.31	Геодезический метод	0.10	-
1326	569916.85	2318409.50	Геодезический метод	0.10	-
1327	569912.66	2318409.50	Геодезический метод	0.10	-
1328	569907.22	2318407.74	Геодезический метод	0.10	-
1329	569903.93	2318405.90	Геодезический метод	0.10	-
1330	569901.34	2318402.09	Геодезический метод	0.10	-
1331	569899.41	2318397.63	Геодезический метод	0.10	-
1332	569898.13	2318392.99	Геодезический метод	0.10	-
1333	569898.13	2318385.15	Геодезический метод	0.10	-
1334	569900.76	2318366.68	Геодезический метод	0.10	-
1335	569900.76	2318358.88	Геодезический метод	0.10	-
1336	569897.91	2318350.36	Геодезический метод	0.10	-
1337	569894.92	2318345.22	Геодезический метод	0.10	-
1338	569892.02	2318341.09	Геодезический метод	0.10	-
1339	569887.49	2318336.51	Геодезический метод	0.10	-
1340	569877.08	2318330.94	Геодезический метод	0.10	-
1341	569811.69	2318297.46	Геодезический метод	0.10	-
1342	569794.34	2318288.88	Геодезический метод	0.10	-
2. Сведения о характерных точках границ объекта					

Обозначение характерных точек границ	Координаты, м		Метод определения координат характерной точки	Средняя квадратическая погрешность положения характерной точки (M <sub>t</sub> ), м	Описание обозначения точки на местности (при наличии)
	X	Y			
1	2	3	4	5	6
1343	569761.70	2318279.96	Геодезический метод	0.10	-
1344	569712.19	2318266.51	Геодезический метод	0.10	-
1345	569692.24	2318261.10	Геодезический метод	0.10	-
1346	569678.75	2318259.19	Геодезический метод	0.10	-
1347	569619.39	2318253.45	Геодезический метод	0.10	-
1348	569474.36	2318235.81	Геодезический метод	0.10	-
1349	569426.27	2318224.95	Геодезический метод	0.10	-
1350	569384.43	2318218.22	Геодезический метод	0.10	-
1351	569370.43	2318220.06	Геодезический метод	0.10	-
1352	569273.03	2318215.89	Геодезический метод	0.10	-
1353	569134.73	2318210.03	Геодезический метод	0.10	-
1354	569086.97	2318210.03	Геодезический метод	0.10	-
1355	569014.71	2318189.27	Геодезический метод	0.10	-
1356	568998.36	2318187.33	Геодезический метод	0.10	-
1357	568935.59	2318186.20	Геодезический метод	0.10	-
1358	568893.70	2318183.91	Геодезический метод	0.10	-
1359	568884.70	2318185.13	Геодезический метод	0.10	-
1360	568874.71	2318188.72	Геодезический метод	0.10	-
1361	568860.68	2318198.25	Геодезический метод	0.10	-
1362	568853.11	2318206.43	Геодезический метод	0.10	-
1363	568822.68	2318261.48	Геодезический метод	0.10	-
1364	568819.15	2318268.94	Геодезический метод	0.10	-
1365	568817.02	2318270.63	Геодезический метод	0.10	-
1366	568754.92	2318268.96	Геодезический метод	0.10	-
1367	568701.36	2318268.35	Геодезический метод	0.10	-
2. Сведения о характерных точках границ объекта					

Обозначение характерных точек границ	Координаты, м		Метод определения координат характерной точки	Средняя квадратическая погрешность положения характерной точки (M <sub>t</sub> ), м	Описание обозначения точки на местности (при наличии)
	X	Y			
1	2	3	4	5	6
1368	568627.06	2318275.41	Геодезический метод	0.10	-
1369	568602.82	2318275.41	Геодезический метод	0.10	-
1370	568590.95	2318276.95	Геодезический метод	0.10	-
1371	568563.87	2318284.85	Геодезический метод	0.10	-
1372	568511.17	2318307.15	Геодезический метод	0.10	-
1373	568476.83	2318323.43	Геодезический метод	0.10	-
1374	568456.98	2318331.24	Геодезический метод	0.10	-
1375	568390.96	2318365.62	Геодезический метод	0.10	-
1376	568374.81	2318368.30	Геодезический метод	0.10	-
1377	568345.87	2318369.25	Геодезический метод	0.10	-
1378	568309.81	2318366.39	Геодезический метод	0.10	-
1379	568280.79	2318361.87	Геодезический метод	0.10	-
1380	568182.64	2318340.84	Геодезический метод	0.10	-
1381	568066.03	2318310.01	Геодезический метод	0.10	-
1382	568035.80	2318301.12	Геодезический метод	0.10	-
1383	568006.30	2318289.34	Геодезический метод	0.10	-
1384	567976.69	2318279.88	Геодезический метод	0.10	-
1385	567935.45	2318272.23	Геодезический метод	0.10	-
1386	567874.44	2318262.30	Геодезический метод	0.10	-
1387	567837.00	2318257.27	Геодезический метод	0.10	-
1388	567782.93	2318254.04	Геодезический метод	0.10	-
1389	567705.95	2318250.03	Геодезический метод	0.10	-
1390	567661.94	2318251.71	Геодезический метод	0.10	-
1391	567638.97	2318258.12	Геодезический метод	0.10	-
1392	567603.42	2318270.84	Геодезический метод	0.10	-
2. Сведения о характерных точках границ объекта					



Обозначение характерных точек границ	Координаты, м		Метод определения координат характерной точки	Средняя квадратическая погрешность положения характерной точки (M <sub>t</sub> ), м	Описание обозначения точки на местности (при наличии)
	X	Y			
1	2	3	4	5	6
1393	567550.25	2318277.08	Геодезический метод	0.10	-
1394	567484.52	2318277.08	Геодезический метод	0.10	-
1395	567435.39	2318277.08	Геодезический метод	0.10	-
1396	567383.47	2318278.58	Геодезический метод	0.10	-
1397	567362.55	2318280.71	Геодезический метод	0.10	-
1398	567350.59	2318282.75	Геодезический метод	0.10	-
1399	567335.79	2318286.90	Геодезический метод	0.10	-
1400	567317.88	2318294.42	Геодезический метод	0.10	-
1401	567300.86	2318305.46	Геодезический метод	0.10	-
1402	567283.70	2318320.59	Геодезический метод	0.10	-
1403	567261.45	2318343.08	Геодезический метод	0.10	-
1404	567237.22	2318369.45	Геодезический метод	0.10	-
1405	567203.99	2318406.58	Геодезический метод	0.10	-
1406	567186.44	2318426.33	Геодезический метод	0.10	-
1407	567158.57	2318450.31	Геодезический метод	0.10	-
1408	567138.97	2318464.93	Геодезический метод	0.10	-
1409	567119.63	2318478.13	Геодезический метод	0.10	-
1410	567101.23	2318488.24	Геодезический метод	0.10	-
1411	567092.06	2318492.22	Геодезический метод	0.10	-
1412	567082.33	2318495.22	Геодезический метод	0.10	-
1413	567073.22	2318497.10	Геодезический метод	0.10	-
1414	567059.69	2318498.15	Геодезический метод	0.10	-
1415	567034.84	2318496.06	Геодезический метод	0.10	-
1416	567007.56	2318492.07	Геодезический метод	0.10	-
1417	566969.71	2318483.29	Геодезический метод	0.10	-
2. Сведения о характерных точках границ объекта					

Обозначение характерных точек границ	Координаты, м		Метод определения координат характерной точки	Средняя квадратическая погрешность положения характерной точки (M <sub>t</sub> ), м	Описание обозначения точки на местности (при наличии)
	X	Y			
1	2	3	4	5	6
1418	566965.83	2318482.11	Геодезический метод	0.10	-
1419	566962.98	2318478.94	Геодезический метод	0.10	-
1420	566960.87	2318474.83	Геодезический метод	0.10	-
1421	566949.80	2318450.09	Геодезический метод	0.10	-
1422	566953.26	2318448.03	Геодезический метод	0.10	-
1423	566964.48	2318473.10	Геодезический метод	0.10	-
1424	566966.30	2318476.65	Геодезический метод	0.10	-
1425	566968.06	2318478.60	Геодезический метод	0.10	-
1426	566970.74	2318479.42	Геодезический метод	0.10	-
1427	567008.30	2318488.14	Геодезический метод	0.10	-
1428	567035.30	2318492.09	Геодезический метод	0.10	-
1429	567059.70	2318494.14	Геодезический метод	0.10	-
1430	567072.65	2318493.13	Геодезический метод	0.10	-
1431	567081.34	2318491.34	Геодезический метод	0.10	-
1432	567090.67	2318488.46	Геодезический метод	0.10	-
1433	567099.46	2318484.65	Геодезический метод	0.10	-
1434	567117.54	2318474.72	Геодезический метод	0.10	-
1435	567136.65	2318461.68	Геодезический метод	0.10	-
1436	567156.06	2318447.19	Геодезический метод	0.10	-
1437	567183.63	2318423.47	Геодезический метод	0.10	-
1438	567201.00	2318403.92	Геодезический метод	0.10	-
1439	567234.26	2318366.76	Геодезический метод	0.10	-
1440	567258.56	2318340.32	Геодезический метод	0.10	-
1441	567280.96	2318317.68	Геодезический метод	0.10	-
1442	567298.44	2318302.27	Геодезический метод	0.10	-
2. Сведения о характерных точках границ объекта					

Обозначение характерных точек границ	Координаты, м		Метод определения координат характерной точки	Средняя квадратическая погрешность положения характерной точки (M <sub>t</sub> ), м	Описание обозначения точки на местности (при наличии)
	X	Y			
1	2	3	4	5	6
1443	567316.00	2318290.87	Геодезический метод	0.10	-
1444	567334.47	2318283.12	Геодезический метод	0.10	-
1445	567349.71	2318278.85	Геодезический метод	0.10	-
1446	567362.01	2318276.75	Геодезический метод	0.10	-
1447	567383.20	2318274.59	Геодезический метод	0.10	-
1448	567435.33	2318273.08	Геодезический метод	0.10	-
1449	567484.52	2318273.08	Геодезический метод	0.10	-
1450	567550.01	2318273.08	Геодезический метод	0.10	-
1451	567602.50	2318266.92	Геодезический метод	0.10	-
1452	567637.76	2318254.31	Геодезический метод	0.10	-
1453	567661.32	2318247.73	Геодезический метод	0.10	-
1454	567705.97	2318246.03	Геодезический метод	0.10	-
1455	567783.15	2318250.05	Геодезический метод	0.10	-
1456	567837.39	2318253.28	Геодезический метод	0.10	-
1457	567875.03	2318258.35	Геодезический метод	0.10	-
1458	567936.14	2318268.29	Геодезический метод	0.10	-
1459	567977.66	2318275.99	Геодезический метод	0.10	-
1460	568007.65	2318285.57	Геодезический метод	0.10	-
1461	568037.11	2318297.34	Геодезический метод	0.10	-
1462	568067.11	2318306.15	Геодезический метод	0.10	-
1463	568183.57	2318336.95	Геодезический метод	0.10	-
1464	568281.52	2318357.94	Геодезический метод	0.10	-
1465	568310.28	2318362.42	Геодезический метод	0.10	-
1466	568345.96	2318365.25	Геодезический метод	0.10	-
1467	568374.42	2318364.31	Геодезический метод	0.10	-
2. Сведения о характерных точках границ объекта					

Обозначение характерных точек границ	Координаты, м		Метод определения координат характерной точки	Средняя квадратическая погрешность положения характерной точки (M <sub>t</sub> ), м	Описание обозначения точки на местности (при наличии)
	X	Y			
1	2	3	4	5	6
1468	568389.68	2318361.78	Геодезический метод	0.10	-
1469	568455.32	2318327.59	Геодезический метод	0.10	-
1470	568475.24	2318319.76	Геодезический метод	0.10	-
1471	568509.53	2318303.50	Геодезический метод	0.10	-
1472	568562.52	2318281.08	Геодезический метод	0.10	-
1473	568590.12	2318273.03	Геодезический метод	0.10	-
1474	568602.56	2318271.41	Геодезический метод	0.10	-
1475	568626.87	2318271.41	Геодезический метод	0.10	-
1476	568701.19	2318264.35	Геодезический метод	0.10	-
1477	568755.00	2318264.97	Геодезический метод	0.10	-
1478	568815.68	2318266.59	Геодезический метод	0.10	-
1479	568815.94	2318266.38	Геодезический метод	0.10	-
1480	568819.12	2318259.65	Геодезический метод	0.10	-
1481	568849.84	2318204.07	Геодезический метод	0.10	-
1482	568858.05	2318195.20	Геодезический метод	0.10	-
1483	568872.88	2318185.13	Геодезический метод	0.10	-
1484	568883.74	2318181.22	Геодезический метод	0.10	-
1485	568893.54	2318179.90	Геодезический метод	0.10	-
1486	568935.73	2318182.20	Геодезический метод	0.10	-
1487	568998.63	2318183.34	Геодезический метод	0.10	-
1488	569015.50	2318185.33	Геодезический метод	0.10	-
1489	569087.53	2318206.03	Геодезический метод	0.10	-
1490	569134.81	2318206.03	Геодезический метод	0.10	-
1491	569273.20	2318211.90	Геодезический метод	0.10	-
1492	569370.26	2318216.05	Геодезический метод	0.10	-
2. Сведения о характерных точках границ объекта					

Обозначение характерных точек границ	Координаты, м		Метод определения координат характерной точки	Средняя квадратическая погрешность положения характерной точки (M <sub>t</sub> ), м	Описание обозначения точки на местности (при наличии)
	X	Y			
1	2	3	4	5	6
1493	569384.49	2318214.18	Геодезический метод	0.10	-
1494	569427.03	2318221.03	Геодезический метод	0.10	-
1495	569475.05	2318231.87	Геодезический метод	0.10	-
1496	569619.82	2318249.48	Геодезический метод	0.10	-
1497	569679.22	2318255.22	Геодезический метод	0.10	-
1498	569693.05	2318257.18	Геодезический метод	0.10	-
1499	569713.24	2318262.65	Геодезический метод	0.10	-
1500	569762.76	2318276.10	Геодезический метод	0.10	-
1501	569795.77	2318285.12	Геодезический метод	0.10	-
1502	569813.49	2318293.88	Геодезический метод	0.10	-
1503	569878.93	2318327.40	Геодезический метод	0.10	-
1504	569889.90	2318333.27	Геодезический метод	0.10	-
1505	569895.09	2318338.51	Геодезический метод	0.10	-
1506	569898.29	2318343.06	Геодезический метод	0.10	-
1507	569901.57	2318348.71	Геодезический метод	0.10	-
1508	569904.76	2318358.23	Геодезический метод	0.10	-
1509	569904.76	2318366.96	Геодезический метод	0.10	-
1510	569902.13	2318385.43	Геодезический метод	0.10	-
1511	569902.13	2318392.44	Геодезический метод	0.10	-
1512	569903.20	2318396.30	Геодезический метод	0.10	-
1513	569904.86	2318400.15	Геодезический метод	0.10	-
1514	569906.71	2318402.87	Геодезический метод	0.10	-
1515	569908.83	2318404.06	Геодезический метод	0.10	-
1516	569913.30	2318405.50	Геодезический метод	0.10	-
1517	569915.82	2318405.50	Геодезический метод	0.10	-
2. Сведения о характерных точках границ объекта					

Обозначение характерных точек границ	Координаты, м		Метод определения координат характерной точки	Средняя квадратическая погрешность положения характерной точки (M <sub>t</sub> ), м	Описание обозначения точки на местности (при наличии)
	X	Y			
1	2	3	4	5	6
1518	569920.32	2318403.02	Геодезический метод	0.10	-
1519	569926.83	2318397.28	Геодезический метод	0.10	-
1520	569942.14	2318377.97	Геодезический метод	0.10	-
1521	569971.51	2318348.91	Геодезический метод	0.10	-
1522	569986.22	2318335.96	Геодезический метод	0.10	-
1523	569995.88	2318329.44	Геодезический метод	0.10	-
1524	570002.69	2318327.80	Геодезический метод	0.10	-
1525	570009.91	2318327.80	Геодезический метод	0.10	-
1526	570023.79	2318330.36	Геодезический метод	0.10	-
1527	570123.05	2318353.30	Геодезический метод	0.10	-
1528	570185.97	2318366.51	Геодезический метод	0.10	-
1529	570227.21	2318369.64	Геодезический метод	0.10	-
1530	570288.61	2318381.93	Геодезический метод	0.10	-
1531	570322.69	2318383.11	Геодезический метод	0.10	-
1532	570355.21	2318386.85	Геодезический метод	0.10	-
1533	570385.43	2318393.53	Геодезический метод	0.10	-
1534	570466.68	2318411.89	Геодезический метод	0.10	-
1535	570521.50	2318428.61	Геодезический метод	0.10	-
1536	570604.72	2318453.58	Геодезический метод	0.10	-
1537	570707.46	2318487.38	Геодезический метод	0.10	-
1538	570798.21	2318517.92	Геодезический метод	0.10	-
1539	570878.25	2318546.19	Геодезический метод	0.10	-
1540	570958.63	2318566.67	Геодезический метод	0.10	-
1541	571062.85	2318597.44	Геодезический метод	0.10	-
1542	571105.31	2318611.22	Геодезический метод	0.10	-
2. Сведения о характерных точках границ объекта					

Обозначение характерных точек границ	Координаты, м		Метод определения координат характерной точки	Средняя квадратическая погрешность положения характерной точки (M <sub>t</sub> ), м	Описание обозначения точки на местности (при наличии)
	X	Y			
1	2	3	4	5	6
1543	571180.41	2318636.34	Геодезический метод	0.10	-
1544	571277.74	2318664.10	Геодезический метод	0.10	-
1545	571356.93	2318670.62	Геодезический метод	0.10	-
1546	571389.18	2318674.01	Геодезический метод	0.10	-
1547	571491.44	2318693.88	Геодезический метод	0.10	-
1548	571563.14	2318709.46	Геодезический метод	0.10	-
1549	571673.96	2318737.66	Геодезический метод	0.10	-
1550	571775.00	2318759.75	Геодезический метод	0.10	-
1551	571879.53	2318785.36	Геодезический метод	0.10	-
1552	571953.59	2318804.29	Геодезический метод	0.10	-
1553	572019.03	2318820.66	Геодезический метод	0.10	-
1554	572098.17	2318835.87	Геодезический метод	0.10	-
1555	572125.45	2318845.15	Геодезический метод	0.10	-
1556	572187.18	2318860.54	Геодезический метод	0.10	-
1557	572234.71	2318871.66	Геодезический метод	0.10	-
1558	572281.43	2318886.22	Геодезический метод	0.10	-
1559	572333.87	2318908.73	Геодезический метод	0.10	-
1560	572370.91	2318923.85	Геодезический метод	0.10	-
1561	572404.74	2318931.67	Геодезический метод	0.10	-
1562	572434.57	2318930.21	Геодезический метод	0.10	-
1563	572472.24	2318930.49	Геодезический метод	0.10	-
1564	572520.01	2318938.31	Геодезический метод	0.10	-
1565	572563.76	2318952.53	Геодезический метод	0.10	-
1566	572590.09	2318960.67	Геодезический метод	0.10	-
1567	572639.22	2318969.82	Геодезический метод	0.10	-
2. Сведения о характерных точках границ объекта					

Обозначение характерных точек границ	Координаты, м		Метод определения координат характерной точки	Средняя квадратическая погрешность положения характерной точки (M <sub>t</sub> ), м	Описание обозначения точки на местности (при наличии)
	X	Y			
1	2	3	4	5	6
1568	572640.41	2318969.85	Геодезический метод	0.10	-
1569	572641.45	2318969.88	Геодезический метод	0.10	-
1570	572687.36	2318978.64	Геодезический метод	0.10	-
1571	572739.30	2318992.07	Геодезический метод	0.10	-
1572	572795.77	2319004.99	Геодезический метод	0.10	-
1573	572838.95	2319016.50	Геодезический метод	0.10	-
1574	572908.39	2319032.53	Геодезический метод	0.10	-
1575	572940.84	2319040.73	Геодезический метод	0.10	-
1576	572995.38	2319053.35	Геодезический метод	0.10	-
1577	573039.28	2319063.59	Геодезический метод	0.10	-
1578	573103.78	2319079.04	Геодезический метод	0.10	-
1579	573163.70	2319093.91	Геодезический метод	0.10	-
1580	573219.89	2319108.30	Геодезический метод	0.10	-
1581	573271.69	2319119.42	Геодезический метод	0.10	-
1582	573330.25	2319133.00	Геодезический метод	0.10	-
1583	573374.83	2319144.76	Геодезический метод	0.10	-
1584	573405.50	2319154.65	Геодезический метод	0.10	-
1585	573405.70	2319154.65	Геодезический метод	0.10	-
1586	573405.70	2319112.60	Геодезический метод	0.10	-
1587	573407.37	2319066.54	Геодезический метод	0.10	-
1588	573428.64	2319043.70	Геодезический метод	0.10	-
1589	573444.85	2319025.48	Геодезический метод	0.10	-
1590	573461.90	2318977.85	Геодезический метод	0.10	-
1591	573483.69	2318923.76	Геодезический метод	0.10	-
1592	573488.92	2318911.39	Геодезический метод	0.10	-
2. Сведения о характерных точках границ объекта					



Обозначение характерных точек границ	Координаты, м		Метод определения координат характерной точки	Средняя квадратическая погрешность положения характерной точки (M <sub>t</sub> ), м	Описание обозначения точки на местности (при наличии)
	X	Y			
1	2	3	4	5	6
1593	573505.03	2318862.65	Геодезический метод	0.10	-
1594	573507.68	2318851.65	Геодезический метод	0.10	-
1595	573516.16	2318812.55	Геодезический метод	0.10	-
1596	573523.44	2318772.99	Геодезический метод	0.10	-
1597	573532.48	2318723.08	Геодезический метод	0.10	-
1598	573538.84	2318681.28	Геодезический метод	0.10	-
1599	573544.70	2318652.36	Геодезический метод	0.10	-
1600	573552.72	2318610.88	Геодезический метод	0.10	-
1601	573552.77	2318601.68	Геодезический метод	0.10	-
1602	573557.33	2318565.82	Геодезический метод	0.10	-
1238	573560.10	2318543.46	Геодезический метод	0.10	-
1603	566941.18	2318425.45	Геодезический метод	0.10	-
1604	566937.75	2318427.52	Геодезический метод	0.10	-
1605	566936.13	2318424.68	Геодезический метод	0.10	-
1606	566925.59	2318410.77	Геодезический метод	0.10	-
1607	566915.17	2318402.43	Геодезический метод	0.10	-
1608	566894.21	2318392.38	Геодезический метод	0.10	-
1609	566781.70	2318354.05	Геодезический метод	0.10	-
1610	566716.49	2318330.38	Геодезический метод	0.10	-
1611	566681.36	2318317.56	Геодезический метод	0.10	-
1612	566667.66	2318314.21	Геодезический метод	0.10	-
1613	566640.07	2318308.76	Геодезический метод	0.10	-
1614	566627.51	2318304.36	Геодезический метод	0.10	-
1615	566619.49	2318299.34	Геодезический метод	0.10	-
1616	566609.15	2318289.10	Геодезический метод	0.10	-
2. Сведения о характерных точках границ объекта					

Обозначение характерных точек границ	Координаты, м		Метод определения координат характерной точки	Средняя квадратическая погрешность положения характерной точки (M <sub>t</sub> ), м	Описание обозначения точки на местности (при наличии)
	X	Y			
1	2	3	4	5	6
1617	566598.70	2318277.94	Геодезический метод	0.10	-
1618	566561.47	2318232.23	Геодезический метод	0.10	-
1619	566544.15	2318210.39	Геодезический метод	0.10	-
1620	566532.81	2318195.88	Геодезический метод	0.10	-
1621	566515.71	2318171.60	Геодезический метод	0.10	-
1622	566497.70	2318146.26	Геодезический метод	0.10	-
1623	566457.25	2318093.00	Геодезический метод	0.10	-
1624	566440.39	2318071.22	Геодезический метод	0.10	-
1625	566432.77	2318061.13	Геодезический метод	0.10	-
1626	566430.84	2318058.88	Геодезический метод	0.10	-
1627	566430.62	2318058.80	Геодезический метод	0.10	-
1628	566425.54	2318059.87	Геодезический метод	0.10	-
1629	566400.26	2318058.13	Геодезический метод	0.10	-
1630	566384.03	2318058.13	Геодезический метод	0.10	-
1631	566367.09	2318058.76	Геодезический метод	0.10	-
1632	566287.48	2318062.90	Геодезический метод	0.10	-
1633	566199.01	2318062.90	Геодезический метод	0.10	-
1634	566162.88	2318063.96	Геодезический метод	0.10	-
1635	566129.09	2318066.49	Геодезический метод	0.10	-
1636	566073.41	2318068.30	Геодезический метод	0.10	-
1637	566043.86	2318068.97	Геодезический метод	0.10	-
1638	565995.82	2318067.16	Геодезический метод	0.10	-
1639	565981.74	2318064.58	Геодезический метод	0.10	-
1640	565969.77	2318065.34	Геодезический метод	0.10	-
1641	565947.52	2318068.97	Геодезический метод	0.10	-
2. Сведения о характерных точках границ объекта					

Обозначение характерных точек границ	Координаты, м		Метод определения координат характерной точки	Средняя квадратическая погрешность положения характерной точки (M <sub>t</sub> ), м	Описание обозначения точки на местности (при наличии)
	X	Y			
1	2	3	4	5	6
1642	565921.57	2318069.62	Геодезический метод	0.10	-
1643	565892.89	2318066.04	Геодезический метод	0.10	-
1644	565797.67	2318045.81	Геодезический метод	0.10	-
1645	565775.02	2318041.08	Геодезический метод	0.10	-
1646	565755.89	2318040.16	Геодезический метод	0.10	-
1647	565694.26	2318035.72	Геодезический метод	0.10	-
1648	565624.80	2318022.84	Геодезический метод	0.10	-
1649	565553.93	2318013.89	Геодезический метод	0.10	-
1650	565530.86	2318014.92	Геодезический метод	0.10	-
1651	565487.59	2318009.28	Геодезический метод	0.10	-
1652	565409.66	2317997.80	Геодезический метод	0.10	-
1653	565331.95	2317987.27	Геодезический метод	0.10	-
1654	565221.67	2317971.91	Геодезический метод	0.10	-
1655	565197.83	2317969.82	Геодезический метод	0.10	-
1656	565173.18	2317970.44	Геодезический метод	0.10	-
1657	565080.59	2317978.80	Геодезический метод	0.10	-
1658	565000.27	2317986.86	Геодезический метод	0.10	-
1659	564974.73	2317989.93	Геодезический метод	0.10	-
1660	564955.05	2317989.93	Геодезический метод	0.10	-
1661	564939.39	2317987.03	Геодезический метод	0.10	-
1662	564917.83	2317978.22	Геодезический метод	0.10	-
1663	564882.53	2317956.11	Геодезический метод	0.10	-
1664	564847.21	2317929.27	Геодезический метод	0.10	-
1665	564833.83	2317916.05	Геодезический метод	0.10	-
1666	564813.18	2317890.78	Геодезический метод	0.10	-
2. Сведения о характерных точках границ объекта					

Обозначение характерных точек границ	Координаты, м		Метод определения координат характерной точки	Средняя квадратическая погрешность положения характерной точки (M <sub>t</sub> ), м	Описание обозначения точки на местности (при наличии)
	X	Y			
1	2	3	4	5	6
1667	564735.11	2317804.29	Геодезический метод	0.10	-
1668	564667.50	2317728.46	Геодезический метод	0.10	-
1669	564658.09	2317719.13	Геодезический метод	0.10	-
1670	564647.38	2317710.84	Геодезический метод	0.10	-
1671	564606.82	2317682.71	Геодезический метод	0.10	-
1672	564550.43	2317638.00	Геодезический метод	0.10	-
1673	564466.24	2317573.60	Геодезический метод	0.10	-
1674	564455.61	2317566.58	Геодезический метод	0.10	-
1675	564447.84	2317564.06	Геодезический метод	0.10	-
1676	564420.92	2317557.60	Геодезический метод	0.10	-
1677	564393.44	2317550.62	Геодезический метод	0.10	-
1678	564366.15	2317542.68	Геодезический метод	0.10	-
1679	564341.90	2317535.12	Геодезический метод	0.10	-
1680	564281.19	2317514.68	Геодезический метод	0.10	-
1681	564261.35	2317507.57	Геодезический метод	0.10	-
1682	564200.16	2317484.30	Геодезический метод	0.10	-
1683	564116.26	2317448.85	Геодезический метод	0.10	-
1684	564028.15	2317411.58	Геодезический метод	0.10	-
1685	563958.04	2317381.80	Геодезический метод	0.10	-
1686	563900.19	2317365.50	Геодезический метод	0.10	-
1687	563839.88	2317348.93	Геодезический метод	0.10	-
1688	563763.19	2317329.68	Геодезический метод	0.10	-
1689	563691.91	2317315.20	Геодезический метод	0.10	-
1690	563665.97	2317312.89	Геодезический метод	0.10	-
1691	563639.95	2317313.72	Геодезический метод	0.10	-
2. Сведения о характерных точках границ объекта					

Обозначение характерных точек границ	Координаты, м		Метод определения координат характерной точки	Средняя квадратическая погрешность положения характерной точки (M <sub>t</sub> ), м	Описание обозначения точки на местности (при наличии)
	X	Y			
1	2	3	4	5	6
1692	563609.89	2317319.11	Геодезический метод	0.10	-
1693	563568.48	2317330.38	Геодезический метод	0.10	-
1694	563526.06	2317352.92	Геодезический метод	0.10	-
1695	563489.13	2317373.73	Геодезический метод	0.10	-
1696	563461.81	2317386.10	Геодезический метод	0.10	-
1697	563432.05	2317396.36	Геодезический метод	0.10	-
1698	563375.80	2317409.04	Геодезический метод	0.10	-
1699	563358.56	2317417.66	Геодезический метод	0.10	-
1700	563343.95	2317430.91	Геодезический метод	0.10	-
1701	563334.96	2317443.95	Геодезический метод	0.10	-
1702	563322.73	2317470.86	Геодезический метод	0.10	-
1703	563307.83	2317506.75	Геодезический метод	0.10	-
1704	563295.69	2317540.90	Геодезический метод	0.10	-
1705	563290.25	2317555.47	Геодезический метод	0.10	-
1706	563289.06	2317558.77	Геодезический метод	0.10	-
1707	563282.25	2317580.91	Геодезический метод	0.10	-
1708	563262.00	2317632.38	Геодезический метод	0.10	-
1709	563243.98	2317659.45	Геодезический метод	0.10	-
1710	563214.92	2317685.25	Геодезический метод	0.10	-
1711	563194.10	2317702.72	Геодезический метод	0.10	-
1712	563183.76	2317713.29	Геодезический метод	0.10	-
1713	563169.86	2317731.45	Геодезический метод	0.10	-
1714	563155.61	2317755.35	Геодезический метод	0.10	-
1715	563145.44	2317777.27	Геодезический метод	0.10	-
1716	563137.89	2317797.86	Геодезический метод	0.10	-
2. Сведения о характерных точках границ объекта					

Обозначение характерных точек границ	Координаты, м		Метод определения координат характерной точки	Средняя квадратическая погрешность положения характерной точки (M <sub>t</sub> ), м	Описание обозначения точки на местности (при наличии)
	X	Y			
1	2	3	4	5	6
1717	563122.88	2317853.53	Геодезический метод	0.10	-
1718	563111.60	2317898.60	Геодезический метод	0.10	-
1719	563101.10	2317933.76	Геодезический метод	0.10	-
1720	563098.87	2317957.53	Геодезический метод	0.10	-
1721	563096.13	2318006.70	Геодезический метод	0.10	-
1722	563091.32	2318027.36	Геодезический метод	0.10	-
1723	563086.53	2318035.18	Геодезический метод	0.10	-
1724	563082.77	2318038.83	Геодезический метод	0.10	-
1725	563076.72	2318043.46	Геодезический метод	0.10	-
1726	563050.76	2318052.19	Геодезический метод	0.10	-
1727	563028.03	2318060.86	Геодезический метод	0.10	-
1728	563008.32	2318069.88	Геодезический метод	0.10	-
1729	562991.03	2318083.51	Геодезический метод	0.10	-
1730	562964.68	2318110.68	Геодезический метод	0.10	-
1731	562927.96	2318141.97	Геодезический метод	0.10	-
1732	562889.78	2318169.32	Геодезический метод	0.10	-
1733	562866.11	2318189.60	Геодезический метод	0.10	-
1734	562830.15	2318228.24	Геодезический метод	0.10	-
1735	562804.61	2318256.64	Геодезический метод	0.10	-
1736	562766.27	2318299.20	Геодезический метод	0.10	-
1737	562732.19	2318335.21	Геодезический метод	0.10	-
1738	562699.73	2318368.28	Геодезический метод	0.10	-
1739	562654.08	2318416.07	Геодезический метод	0.10	-
1740	562637.96	2318430.16	Геодезический метод	0.10	-
1741	562606.54	2318465.99	Геодезический метод	0.10	-
2. Сведения о характерных точках границ объекта					

Обозначение характерных точек границ	Координаты, м		Метод определения координат характерной точки	Средняя квадратическая погрешность положения характерной точки (M <sub>t</sub> ), м	Описание обозначения точки на местности (при наличии)
	X	Y			
1	2	3	4	5	6
1742	562572.07	2318528.79	Геодезический метод	0.10	-
1743	562569.52	2318530.26	Геодезический метод	0.10	-
1744	562567.27	2318529.47	Геодезический метод	0.10	-
1745	562516.36	2318491.83	Геодезический метод	0.10	-
1746	562513.78	2318497.17	Геодезический метод	0.10	-
1747	562502.52	2318515.60	Геодезический метод	0.10	-
1748	562492.44	2318529.52	Геодезический метод	0.10	-
1749	562482.48	2318542.45	Геодезический метод	0.10	-
1750	562473.40	2318554.02	Геодезический метод	0.10	-
1751	562464.58	2318563.71	Геодезический метод	0.10	-
1752	562453.64	2318574.56	Геодезический метод	0.10	-
1753	562414.72	2318616.03	Геодезический метод	0.10	-
1754	562376.35	2318656.99	Геодезический метод	0.10	-
1755	562349.39	2318686.67	Геодезический метод	0.10	-
1756	562309.67	2318729.55	Геодезический метод	0.10	-
1757	562286.74	2318754.76	Геодезический метод	0.10	-
1758	562262.53	2318781.77	Геодезический метод	0.10	-
1759	562239.52	2318807.27	Геодезический метод	0.10	-
1760	562214.96	2318834.57	Геодезический метод	0.10	-
1761	562201.38	2318849.42	Геодезический метод	0.10	-
1762	562180.30	2318872.92	Геодезический метод	0.10	-
1763	562159.70	2318895.79	Геодезический метод	0.10	-
1764	562153.21	2318902.58	Геодезический метод	0.10	-
1765	562147.46	2318908.42	Геодезический метод	0.10	-
1766	562147.15	2318908.61	Геодезический метод	0.10	-
2. Сведения о характерных точках границ объекта					

Обозначение характерных точек границ	Координаты, м		Метод определения координат характерной точки	Средняя квадратическая погрешность положения характерной точки (M <sub>t</sub> ), м	Описание обозначения точки на местности (при наличии)
	X	Y			
1	2	3	4	5	6
1767	562123.72	2318932.07	Геодезический метод	0.10	-
1768	562101.21	2318956.14	Геодезический метод	0.10	-
1769	562073.64	2318985.81	Геодезический метод	0.10	-
1770	562040.04	2319022.85	Геодезический метод	0.10	-
1771	562014.02	2319052.17	Геодезический метод	0.10	-
1772	561985.21	2319086.80	Геодезический метод	0.10	-
1773	561958.06	2319117.91	Геодезический метод	0.10	-
1774	561939.60	2319135.12	Геодезический метод	0.10	-
1775	561919.22	2319179.77	Геодезический метод	0.10	-
1776	561913.84	2319196.71	Геодезический метод	0.10	-
1777	561892.41	2319234.84	Геодезический метод	0.10	-
1778	561869.03	2319257.01	Геодезический метод	0.10	-
1779	561842.22	2319291.31	Геодезический метод	0.10	-
1780	561838.99	2319290.90	Геодезический метод	0.10	-
1781	561830.92	2319287.49	Геодезический метод	0.10	-
1782	561815.35	2319277.64	Геодезический метод	0.10	-
1783	561776.23	2319266.72	Геодезический метод	0.10	-
1784	561750.88	2319259.48	Геодезический метод	0.10	-
1785	561731.13	2319250.85	Геодезический метод	0.10	-
1786	561702.25	2319238.03	Геодезический метод	0.10	-
1787	561687.92	2319227.56	Геодезический метод	0.10	-
1788	561690.28	2319224.33	Геодезический метод	0.10	-
1789	561704.26	2319234.55	Геодезический метод	0.10	-
1790	561732.74	2319247.19	Геодезический метод	0.10	-
1791	561752.23	2319255.71	Геодезический метод	0.10	-
2. Сведения о характерных точках границ объекта					



Обозначение характерных точек границ	Координаты, м		Метод определения координат характерной точки	Средняя квадратическая погрешность положения характерной точки (M <sub>t</sub> ), м	Описание обозначения точки на местности (при наличии)
	X	Y			
1	2	3	4	5	6
1792	561777.32	2319262.87	Геодезический метод	0.10	-
1793	561816.99	2319273.95	Геодезический метод	0.10	-
1794	561832.78	2319283.93	Геодезический метод	0.10	-
1795	561840.04	2319287.00	Геодезический метод	0.10	-
1796	561840.47	2319287.05	Геодезический метод	0.10	-
1797	561866.06	2319254.31	Геодезический метод	0.10	-
1798	561889.22	2319232.35	Геодезический метод	0.10	-
1799	561910.16	2319195.11	Геодезический метод	0.10	-
1800	561915.48	2319178.33	Геодезический метод	0.10	-
1801	561936.29	2319132.74	Геодезический метод	0.10	-
1802	561955.18	2319115.12	Геодезический метод	0.10	-
1803	561982.16	2319084.21	Геодезический метод	0.10	-
1804	562010.99	2319049.56	Геодезический метод	0.10	-
1805	562037.06	2319020.18	Геодезический метод	0.10	-
1806	562070.70	2318983.11	Геодезический метод	0.10	-
1807	562098.29	2318953.41	Геодезический метод	0.10	-
1808	562120.84	2318929.29	Геодезический метод	0.10	-
1809	562144.64	2318905.47	Геодезический метод	0.10	-
1810	562144.93	2318905.29	Геодезический метод	0.10	-
1811	562150.34	2318899.79	Геодезический метод	0.10	-
1812	562156.76	2318893.07	Геодезический метод	0.10	-
1813	562177.33	2318870.25	Геодезический метод	0.10	-
1814	562198.42	2318846.73	Геодезический метод	0.10	-
1815	562212.00	2318831.88	Геодезический метод	0.10	-
1816	562236.55	2318804.60	Геодезический метод	0.10	-
2. Сведения о характерных точках границ объекта					

Обозначение характерных точек границ	Координаты, м		Метод определения координат характерной точки	Средняя квадратическая погрешность положения характерной точки (M <sub>t</sub> ), м	Описание обозначения точки на местности (при наличии)
	X	Y			
1	2	3	4	5	6
1817	562259.56	2318779.10	Геодезический метод	0.10	-
1818	562283.77	2318752.08	Геодезический метод	0.10	-
1819	562306.73	2318726.85	Геодезический метод	0.10	-
1820	562346.44	2318683.96	Геодезический метод	0.10	-
1821	562373.41	2318654.28	Геодезический метод	0.10	-
1822	562411.80	2318613.29	Геодезический метод	0.10	-
1823	562450.77	2318571.77	Геодезический метод	0.10	-
1824	562461.69	2318560.94	Геодезический метод	0.10	-
1825	562470.34	2318551.44	Геодезический метод	0.10	-
1826	562479.33	2318539.99	Геодезический метод	0.10	-
1827	562489.24	2318527.13	Геодезический метод	0.10	-
1828	562499.19	2318513.38	Геодезический метод	0.10	-
1829	562510.26	2318495.26	Геодезический метод	0.10	-
1830	562513.93	2318487.65	Геодезический метод	0.10	-
1831	562515.21	2318469.32	Геодезический метод	0.10	-
1832	562511.99	2318454.90	Геодезический метод	0.10	-
1833	562492.47	2318442.18	Геодезический метод	0.10	-
1834	562459.57	2318422.41	Геодезический метод	0.10	-
1835	562429.27	2318405.28	Геодезический метод	0.10	-
1836	562403.64	2318389.44	Геодезический метод	0.10	-
1837	562365.86	2318366.76	Геодезический метод	0.10	-
1838	562304.25	2318332.13	Геодезический метод	0.10	-
1839	562277.18	2318314.80	Геодезический метод	0.10	-
1840	562262.35	2318305.53	Геодезический метод	0.10	-
1841	562256.63	2318301.44	Геодезический метод	0.10	-
2. Сведения о характерных точках границ объекта					

Обозначение характерных точек границ	Координаты, м		Метод определения координат характерной точки	Средняя квадратическая погрешность положения характерной точки (M <sub>t</sub> ), м	Описание обозначения точки на местности (при наличии)
	X	Y			
1	2	3	4	5	6
1842	562243.86	2318292.43	Геодезический метод	0.10	-
1843	562226.16	2318280.50	Геодезический метод	0.10	-
1844	562214.34	2318273.24	Геодезический метод	0.10	-
1845	562201.60	2318265.92	Геодезический метод	0.10	-
1846	562187.01	2318259.24	Геодезический метод	0.10	-
1847	562169.50	2318253.31	Геодезический метод	0.10	-
1848	562139.67	2318244.03	Геодезический метод	0.10	-
1849	562115.41	2318234.17	Геодезический метод	0.10	-
1850	562084.79	2318221.03	Геодезический метод	0.10	-
1851	562043.66	2318203.24	Геодезический метод	0.10	-
1852	562021.25	2318193.56	Геодезический метод	0.10	-
1853	562001.30	2318184.79	Геодезический метод	0.10	-
1854	561997.67	2318183.26	Геодезический метод	0.10	-
1855	561988.63	2318177.57	Геодезический метод	0.10	-
1856	561969.26	2318160.19	Геодезический метод	0.10	-
1857	561938.51	2318139.67	Геодезический метод	0.10	-
1858	561894.43	2318112.65	Геодезический метод	0.10	-
1859	561848.45	2318084.58	Геодезический метод	0.10	-
1860	561816.22	2318067.76	Геодезический метод	0.10	-
1861	561814.48	2318065.83	Геодезический метод	0.10	-
1862	561814.60	2318013.36	Геодезический метод	0.10	-
1863	561814.64	2317974.00	Геодезический метод	0.10	-
1864	561819.58	2317938.21	Геодезический метод	0.10	-
1865	561825.69	2317921.49	Геодезический метод	0.10	-
1866	561844.98	2317851.25	Геодезический метод	0.10	-
2. Сведения о характерных точках границ объекта					

Обозначение характерных точек границ	Координаты, м		Метод определения координат характерной точки	Средняя квадратическая погрешность положения характерной точки (M <sub>t</sub> ), м	Описание обозначения точки на местности (при наличии)
	X	Y			
1	2	3	4	5	6
1867	561849.64	2317824.21	Геодезический метод	0.10	-
1868	561857.65	2317772.77	Геодезический метод	0.10	-
1869	561870.07	2317743.79	Геодезический метод	0.10	-
1870	561884.23	2317706.72	Геодезический метод	0.10	-
1871	561901.12	2317672.18	Геодезический метод	0.10	-
1872	561917.19	2317635.24	Геодезический метод	0.10	-
1873	561952.13	2317549.59	Геодезический метод	0.10	-
1874	561977.19	2317478.70	Геодезический метод	0.10	-
1875	562000.22	2317468.74	Геодезический метод	0.10	-
1876	562004.46	2317461.05	Геодезический метод	0.10	-
1877	562011.45	2317443.90	Геодезический метод	0.10	-
1878	562024.51	2317414.04	Геодезический метод	0.10	-
1879	562029.43	2317394.53	Геодезический метод	0.10	-
1880	562034.53	2317380.79	Геодезический метод	0.10	-
1881	562039.67	2317377.03	Геодезический метод	0.10	-
1882	562073.38	2317377.16	Геодезический метод	0.10	-
1883	562084.95	2317372.85	Геодезический метод	0.10	-
1884	562112.64	2317348.33	Геодезический метод	0.10	-
1885	562139.81	2317324.98	Геодезический метод	0.10	-
1886	562152.70	2317312.46	Геодезический метод	0.10	-
1887	562153.77	2317310.73	Геодезический метод	0.10	-
1888	562157.64	2317296.55	Геодезический метод	0.10	-
1889	562155.78	2317274.00	Геодезический метод	0.10	-
1890	562149.15	2317237.83	Геодезический метод	0.10	-
1891	562143.54	2317212.67	Геодезический метод	0.10	-
2. Сведения о характерных точках границ объекта					

Обозначение характерных точек границ	Координаты, м		Метод определения координат характерной точки	Средняя квадратическая погрешность положения характерной точки (M <sub>t</sub> ), м	Описание обозначения точки на местности (при наличии)
	X	Y			
1	2	3	4	5	6
1892	562144.46	2317199.85	Геодезический метод	0.10	-
1893	562147.99	2317189.39	Геодезический метод	0.10	-
1894	562163.10	2317153.78	Геодезический метод	0.10	-
1895	562183.95	2317108.99	Геодезический метод	0.10	-
1896	562197.71	2317080.51	Геодезический метод	0.10	-
1897	562209.57	2317055.18	Геодезический метод	0.10	-
1898	562221.38	2317026.29	Геодезический метод	0.10	-
1899	562233.47	2316994.68	Геодезический метод	0.10	-
1900	562243.81	2316966.88	Геодезический метод	0.10	-
1901	562249.75	2316943.05	Геодезический метод	0.10	-
1902	562255.12	2316913.17	Геодезический метод	0.10	-
1903	562254.28	2316895.79	Геодезический метод	0.10	-
1904	562257.14	2316884.76	Геодезический метод	0.10	-
1905	562270.77	2316870.90	Геодезический метод	0.10	-
1906	562294.93	2316849.75	Геодезический метод	0.10	-
1907	562319.71	2316828.25	Геодезический метод	0.10	-
1908	562343.95	2316806.84	Геодезический метод	0.10	-
1909	562369.55	2316785.20	Геодезический метод	0.10	-
1910	562388.37	2316769.34	Геодезический метод	0.10	-
1911	562404.85	2316755.34	Геодезический метод	0.10	-
1912	562416.33	2316743.58	Геодезический метод	0.10	-
1913	562449.05	2316709.45	Геодезический метод	0.10	-
1914	562481.88	2316677.63	Геодезический метод	0.10	-
1915	562510.33	2316650.88	Геодезический метод	0.10	-
1916	562532.65	2316627.87	Геодезический метод	0.10	-
2. Сведения о характерных точках границ объекта					

Обозначение характерных точек границ	Координаты, м		Метод определения координат характерной точки	Средняя квадратическая погрешность положения характерной точки (Mt), м	Описание обозначения точки на местности (при наличии)
	X	Y			
1	2	3	4	5	6
1917	562560.23	2316602.39	Геодезический метод	0.10	-
1918	562586.41	2316578.93	Геодезический метод	0.10	-
1919	562612.74	2316554.44	Геодезический метод	0.10	-
1920	562625.50	2316544.42	Геодезический метод	0.10	-
1921	562644.10	2316536.64	Геодезический метод	0.10	-
1922	562655.82	2316534.13	Геодезический метод	0.10	-
1923	562676.48	2316535.39	Геодезический метод	0.10	-
1924	562692.19	2316536.21	Геодезический метод	0.10	-
1925	562693.38	2316535.56	Геодезический метод	0.10	-
1926	562696.99	2316524.04	Геодезический метод	0.10	-
1927	562704.14	2316503.62	Геодезический метод	0.10	-
1928	562711.67	2316482.96	Геодезический метод	0.10	-
1929	562715.45	2316473.08	Геодезический метод	0.10	-
1930	562719.18	2316474.50	Геодезический метод	0.10	-
1931	562715.41	2316484.36	Геодезический метод	0.10	-
1932	562707.91	2316504.96	Геодезический метод	0.10	-
1933	562700.78	2316525.30	Геодезический метод	0.10	-
1934	562696.72	2316538.31	Геодезический метод	0.10	-
1935	562693.10	2316540.26	Геодезический метод	0.10	-
1936	562676.25	2316539.38	Геодезический метод	0.10	-
1937	562656.12	2316538.16	Геодезический метод	0.10	-
1938	562645.30	2316540.47	Геодезический метод	0.10	-
1939	562627.55	2316547.90	Геодезический метод	0.10	-
1940	562615.34	2316557.48	Геодезический метод	0.10	-
1941	562589.11	2316581.88	Геодезический метод	0.10	-
2. Сведения о характерных точках границ объекта					

Обозначение характерных точек границ	Координаты, м		Метод определения координат характерной точки	Средняя квадратическая погрешность положения характерной точки (M <sub>t</sub> ), м	Описание обозначения точки на местности (при наличии)
	X	Y			
1	2	3	4	5	6
1942	562562.93	2316605.35	Геодезический метод	0.10	-
1943	562535.45	2316630.73	Геодезический метод	0.10	-
1944	562513.13	2316653.74	Геодезический метод	0.10	-
1945	562484.64	2316680.52	Геодезический метод	0.10	-
1946	562451.88	2316712.27	Геодезический метод	0.10	-
1947	562419.21	2316746.36	Геодезический метод	0.10	-
1948	562407.58	2316758.27	Геодезический метод	0.10	-
1949	562390.96	2316772.40	Геодезический метод	0.10	-
1950	562372.13	2316788.26	Геодезический метод	0.10	-
1951	562346.56	2316809.87	Геодезический метод	0.10	-
1952	562322.34	2316831.26	Геодезический метод	0.10	-
1953	562297.56	2316852.76	Геодезический метод	0.10	-
1954	562273.52	2316873.81	Геодезический метод	0.10	-
1955	562260.74	2316886.80	Геодезический метод	0.10	-
1956	562258.31	2316896.20	Геодезический метод	0.10	-
1957	562259.14	2316913.43	Геодезический метод	0.10	-
1958	562253.66	2316943.89	Геодезический метод	0.10	-
1959	562247.63	2316968.07	Геодезический метод	0.10	-
1960	562237.22	2316996.09	Геодезический метод	0.10	-
1961	562225.10	2317027.76	Геодезический метод	0.10	-
1962	562213.23	2317056.79	Геодезический метод	0.10	-
1963	562201.33	2317082.22	Геодезический метод	0.10	-
1964	562187.56	2317110.70	Геодезический метод	0.10	-
1965	562166.76	2317155.41	Геодезический метод	0.10	-
1966	562151.73	2317190.81	Геодезический метод	0.10	-
2. Сведения о характерных точках границ объекта					

Обозначение характерных точек границ	Координаты, м		Метод определения координат характерной точки	Средняя квадратическая погрешность положения характерной точки (M <sub>t</sub> ), м	Описание обозначения точки на местности (при наличии)
	X	Y			
1	2	3	4	5	6
1967	562148.42	2317200.65	Геодезический метод	0.10	-
1968	562147.57	2317212.38	Геодезический метод	0.10	-
1969	562153.07	2317237.03	Геодезический метод	0.10	-
1970	562159.75	2317273.47	Геодезический метод	0.10	-
1971	562161.68	2317296.93	Геодезический метод	0.10	-
1972	562157.48	2317312.35	Геодезический метод	0.10	-
1973	562155.84	2317314.99	Геодезический метод	0.10	-
1974	562142.51	2317327.93	Геодезический метод	0.10	-
1975	562115.27	2317351.34	Геодезический метод	0.10	-
1976	562087.04	2317376.34	Геодезический метод	0.10	-
1977	562074.10	2317381.16	Геодезический метод	0.10	-
1978	562040.97	2317381.03	Геодезический метод	0.10	-
1979	562037.86	2317383.30	Геодезический метод	0.10	-
1980	562033.26	2317395.72	Геодезический метод	0.10	-
1981	562028.31	2317415.34	Геодезический метод	0.10	-
1982	562015.14	2317445.46	Геодезический метод	0.10	-
1983	562008.07	2317462.78	Геодезический метод	0.10	-
1984	562003.07	2317471.87	Геодезический метод	0.10	-
1985	561980.38	2317481.67	Геодезический метод	0.10	-
1986	561955.86	2317551.02	Геодезический метод	0.10	-
1987	561920.87	2317636.79	Геодезический метод	0.10	-
1988	561904.75	2317673.85	Геодезический метод	0.10	-
1989	561887.90	2317708.32	Геодезический метод	0.10	-
1990	561873.78	2317745.29	Геодезический метод	0.10	-
1991	561861.53	2317773.88	Геодезический метод	0.10	-
2. Сведения о характерных точках границ объекта					



Обозначение характерных точек границ	Координаты, м		Метод определения координат характерной точки	Средняя квадратическая погрешность положения характерной точки (M <sub>t</sub> ), м	Описание обозначения точки на местности (при наличии)
	X	Y			
1	2	3	4	5	6
1992	561853.59	2317824.86	Геодезический метод	0.10	-
1993	561848.89	2317852.12	Геодезический метод	0.10	-
1994	561829.51	2317922.70	Геодезический метод	0.10	-
1995	561823.49	2317939.18	Геодезический метод	0.10	-
1996	561818.64	2317974.28	Геодезический метод	0.10	-
1997	561818.60	2318013.37	Геодезический метод	0.10	-
1998	561818.48	2318064.30	Геодезический метод	0.10	-
1999	561818.71	2318064.55	Геодезический метод	0.10	-
2000	561850.42	2318081.09	Геодезический метод	0.10	-
2001	561896.52	2318109.24	Геодезический метод	0.10	-
2002	561940.66	2318136.30	Геодезический метод	0.10	-
2003	561971.72	2318157.03	Геодезический метод	0.10	-
2004	561991.05	2318174.37	Геодезический метод	0.10	-
2005	561999.53	2318179.70	Геодезический метод	0.10	-
2006	562002.88	2318181.12	Геодезический метод	0.10	-
2007	562022.84	2318189.90	Геодезический метод	0.10	-
2008	562045.24	2318199.56	Геодезический метод	0.10	-
2009	562086.37	2318217.35	Геодезический метод	0.10	-
2010	562116.96	2318230.48	Геодезический метод	0.10	-
2011	562141.02	2318240.26	Геодезический метод	0.10	-
2012	562170.73	2318249.51	Геодезический метод	0.10	-
2013	562188.48	2318255.52	Геодезический метод	0.10	-
2014	562203.43	2318262.36	Геодезический метод	0.10	-
2015	562216.38	2318269.80	Геодезический метод	0.10	-
2016	562228.32	2318277.13	Геодезический метод	0.10	-
2. Сведения о характерных точках границ объекта					

Обозначение характерных точек границ	Координаты, м		Метод определения координат характерной точки	Средняя квадратическая погрешность положения характерной точки (M <sub>t</sub> ), м	Описание обозначения точки на местности (при наличии)
	X	Y			
1	2	3	4	5	6
2017	562246.14	2318289.14	Геодезический метод	0.10	-
2018	562258.94	2318298.18	Геодезический метод	0.10	-
2019	562264.57	2318302.20	Геодезический метод	0.10	-
2020	562279.32	2318311.42	Геодезический метод	0.10	-
2021	562306.31	2318328.70	Геодезический метод	0.10	-
2022	562367.87	2318363.31	Геодезический метод	0.10	-
2023	562405.72	2318386.02	Геодезический метод	0.10	-
2024	562431.30	2318401.84	Геодезический метод	0.10	-
2025	562461.59	2318418.95	Геодезический метод	0.10	-
2026	562494.59	2318438.79	Геодезический метод	0.10	-
2027	562515.53	2318452.44	Геодезический метод	0.10	-
2028	562519.24	2318469.02	Геодезический метод	0.10	-
2029	562517.93	2318487.73	Геодезический метод	0.10	-
2030	562518.18	2318488.20	Геодезический метод	0.10	-
2031	562569.12	2318525.87	Геодезический метод	0.10	-
2032	562603.24	2318463.68	Геодезический метод	0.10	-
2033	562635.13	2318427.32	Геодезический метод	0.10	-
2034	562651.31	2318413.17	Геодезический метод	0.10	-
2035	562696.86	2318365.50	Геодезический метод	0.10	-
2036	562729.31	2318332.43	Геодезический метод	0.10	-
2037	562763.33	2318296.48	Геодезический метод	0.10	-
2038	562801.63	2318253.96	Геодезический метод	0.10	-
2039	562827.20	2318225.54	Геодезический метод	0.10	-
2040	562863.33	2318186.70	Геодезический метод	0.10	-
2041	562887.31	2318166.17	Геодезический метод	0.10	-
2. Сведения о характерных точках границ объекта					

Обозначение характерных точек границ	Координаты, м		Метод определения координат характерной точки	Средняя квадратическая погрешность положения характерной точки (M <sub>t</sub> ), м	Описание обозначения точки на местности (при наличии)
	X	Y			
1	2	3	4	5	6
2042	562925.49	2318138.81	Геодезический метод	0.10	-
2043	562961.94	2318107.75	Геодезический метод	0.10	-
2044	562988.34	2318080.53	Геодезический метод	0.10	-
2045	563006.22	2318066.44	Геодезический метод	0.10	-
2046	563026.48	2318057.17	Геодезический метод	0.10	-
2047	563049.41	2318048.42	Геодезический метод	0.10	-
2048	563074.82	2318039.88	Геодезический метод	0.10	-
2049	563080.15	2318035.79	Геодезический метод	0.10	-
2050	563083.38	2318032.66	Геодезический метод	0.10	-
2051	563087.57	2318025.82	Геодезический метод	0.10	-
2052	563092.15	2318006.13	Геодезический метод	0.10	-
2053	563094.88	2317957.23	Геодезический метод	0.10	-
2054	563097.16	2317932.99	Геодезический метод	0.10	-
2055	563107.74	2317897.54	Геодезический метод	0.10	-
2056	563119.01	2317852.52	Геодезический метод	0.10	-
2057	563134.07	2317796.65	Геодезический метод	0.10	-
2058	563141.74	2317775.73	Геодезический метод	0.10	-
2059	563152.07	2317753.48	Геодезический метод	0.10	-
2060	563166.55	2317729.20	Геодезический метод	0.10	-
2061	563180.73	2317710.67	Геодезический метод	0.10	-
2062	563191.37	2317699.79	Геодезический метод	0.10	-
2063	563212.30	2317682.22	Геодезический метод	0.10	-
2064	563240.94	2317656.80	Геодезический метод	0.10	-
2065	563258.43	2317630.52	Геодезический метод	0.10	-
2066	563278.47	2317579.59	Геодезический метод	0.10	-
2. Сведения о характерных точках границ объекта					

Обозначение характерных точек границ	Координаты, м		Метод определения координат характерной точки	Средняя квадратическая погрешность положения характерной точки (M), м	Описание обозначения точки на местности (при наличии)
	X	Y			
1	2	3	4	5	6
2067	563285.26	2317557.50	Геодезический метод	0.10	-
2068	563286.50	2317554.09	Геодезический метод	0.10	-
2069	563291.93	2317539.53	Геодезический метод	0.10	-
2070	563304.10	2317505.32	Геодезический метод	0.10	-
2071	563319.06	2317469.27	Геодезический метод	0.10	-
2072	563331.46	2317441.97	Геодезический метод	0.10	-
2073	563340.92	2317428.26	Геодезический метод	0.10	-
2074	563356.28	2317414.33	Геодезический метод	0.10	-
2075	563374.44	2317405.25	Геодезический метод	0.10	-
2076	563430.95	2317392.51	Геодезический метод	0.10	-
2077	563460.33	2317382.38	Геодезический метод	0.10	-
2078	563487.31	2317370.16	Геодезический метод	0.10	-
2079	563524.14	2317349.41	Геодезический метод	0.10	-
2080	563567.00	2317326.64	Геодезический метод	0.10	-
2081	563609.01	2317315.21	Геодезический метод	0.10	-
2082	563639.53	2317309.73	Геодезический метод	0.10	-
2083	563666.08	2317308.88	Геодезический метод	0.10	-
2084	563692.49	2317311.24	Геодезический метод	0.10	-
2085	563764.07	2317325.78	Геодезический метод	0.10	-
2086	563840.90	2317345.06	Геодезический метод	0.10	-
2087	563901.26	2317361.65	Геодезический метод	0.10	-
2088	563959.37	2317378.02	Геодезический метод	0.10	-
2089	564029.71	2317407.90	Геодезический метод	0.10	-
2090	564117.82	2317445.16	Геодезический метод	0.10	-
2091	564201.65	2317480.59	Геодезический метод	0.10	-
2. Сведения о характерных точках границ объекта					

Обозначение характерных точек границ	Координаты, м		Метод определения координат характерной точки	Средняя квадратическая погрешность положения характерной точки (M <sub>t</sub> ), м	Описание обозначения точки на местности (при наличии)
	X	Y			
1	2	3	4	5	6
2092	564262.74	2317503.81	Геодезический метод	0.10	-
2093	564282.50	2317510.90	Геодезический метод	0.10	-
2094	564343.14	2317531.32	Геодезический метод	0.10	-
2095	564367.30	2317538.85	Геодезический метод	0.10	-
2096	564394.49	2317546.76	Геодезический метод	0.10	-
2097	564421.88	2317553.72	Геодезический метод	0.10	-
2098	564448.92	2317560.21	Геодезический метод	0.10	-
2099	564457.36	2317562.94	Геодезический метод	0.10	-
2100	564468.56	2317570.34	Геодезический метод	0.10	-
2101	564552.89	2317634.84	Геодезический метод	0.10	-
2102	564609.20	2317679.50	Геодезический метод	0.10	-
2103	564649.75	2317707.61	Геодезический метод	0.10	-
2104	564660.74	2317716.12	Геодезический метод	0.10	-
2105	564670.40	2317725.70	Геодезический метод	0.10	-
2106	564738.09	2317801.62	Геодезический метод	0.10	-
2107	564816.22	2317888.17	Геодезический метод	0.10	-
2108	564836.79	2317913.36	Геодезический метод	0.10	-
2109	564849.84	2317926.24	Геодезический метод	0.10	-
2110	564884.80	2317952.82	Геодезический метод	0.10	-
2111	564919.66	2317974.65	Геодезический метод	0.10	-
2112	564940.52	2317983.17	Геодезический метод	0.10	-
2113	564955.41	2317985.93	Геодезический метод	0.10	-
2114	564974.49	2317985.93	Геодезический метод	0.10	-
2115	564999.83	2317982.88	Геодезический метод	0.10	-
2116	565080.21	2317974.81	Геодезический метод	0.10	-
2. Сведения о характерных точках границ объекта					

Обозначение характерных точек границ	Координаты, м		Метод определения координат характерной точки	Средняя квадратическая погрешность положения характерной точки (M <sub>t</sub> ), м	Описание обозначения точки на местности (при наличии)
	X	Y			
1	2	3	4	5	6
2117	565172.95	2317966.44	Геодезический метод	0.10	-
2118	565197.95	2317965.81	Геодезический метод	0.10	-
2119	565222.12	2317967.93	Геодезический метод	0.10	-
2120	565332.49	2317983.31	Геодезический метод	0.10	-
2121	565410.22	2317993.84	Геодезический метод	0.10	-
2122	565488.14	2318005.32	Геодезический метод	0.10	-
2123	565531.03	2318010.91	Геодезический метод	0.10	-
2124	565554.10	2318009.88	Геодезический метод	0.10	-
2125	565625.41	2318018.88	Геодезический метод	0.10	-
2126	565694.77	2318031.75	Геодезический метод	0.10	-
2127	565756.13	2318036.17	Геодезический метод	0.10	-
2128	565775.53	2318037.10	Геодезический метод	0.10	-
2129	565798.49	2318041.89	Геодезический метод	0.10	-
2130	565893.56	2318062.10	Геодезический метод	0.10	-
2131	565921.76	2318065.62	Геодезический метод	0.10	-
2132	565947.14	2318064.98	Геодезический метод	0.10	-
2133	565969.32	2318061.36	Геодезический метод	0.10	-
2134	565981.98	2318060.55	Геодезический метод	0.10	-
2135	565996.25	2318063.17	Геодезический метод	0.10	-
2136	566043.89	2318064.97	Геодезический метод	0.10	-
2137	566073.30	2318064.30	Геодезический метод	0.10	-
2138	566128.87	2318062.50	Геодезический метод	0.10	-
2139	566162.67	2318059.96	Геодезический метод	0.10	-
2140	566198.95	2318058.90	Геодезический метод	0.10	-
2141	566287.37	2318058.90	Геодезический метод	0.10	-
2. Сведения о характерных точках границ объекта					

Обозначение характерных точек границ	Координаты, м		Метод определения координат характерной точки	Средняя квадратическая погрешность положения характерной точки (M <sub>t</sub> ), м	Описание обозначения точки на местности (при наличии)
	X	Y			
1	2	3	4	5	6
2142	566366.91	2318054.76	Геодезический метод	0.10	-
2143	566383.95	2318054.13	Геодезический метод	0.10	-
2144	566400.40	2318054.13	Геодезический метод	0.10	-
2145	566425.26	2318055.84	Геодезический метод	0.10	-
2146	566430.83	2318054.67	Геодезический метод	0.10	-
2147	566433.15	2318055.41	Геодезический метод	0.10	-
2148	566435.89	2318058.63	Геодезический метод	0.10	-
2149	566443.56	2318068.79	Геодезический метод	0.10	-
2150	566460.42	2318090.57	Геодезический метод	0.10	-
2151	566500.92	2318143.89	Геодезический метод	0.10	-
2152	566518.98	2318169.29	Геодезический метод	0.10	-
2153	566536.02	2318193.50	Геодезический метод	0.10	-
2154	566547.29	2318207.91	Геодезический метод	0.10	-
2155	566564.59	2318229.73	Геодезический метод	0.10	-
2156	566601.71	2318275.30	Геодезический метод	0.10	-
2157	566612.01	2318286.31	Геодезический метод	0.10	-
2158	566621.99	2318296.19	Геодезический метод	0.10	-
2159	566629.25	2318300.73	Геодезический метод	0.10	-
2160	566641.13	2318304.89	Геодезический метод	0.10	-
2161	566668.52	2318310.30	Геодезический метод	0.10	-
2162	566682.52	2318313.73	Геодезический метод	0.10	-
2163	566717.86	2318326.62	Геодезический метод	0.10	-
2164	566783.03	2318350.28	Геодезический метод	0.10	-
2165	566895.72	2318388.67	Геодезический метод	0.10	-
2166	566917.32	2318399.02	Геодезический метод	0.10	-
2. Сведения о характерных точках границ объекта					

Обозначение характерных точек границ	Координаты, м		Метод определения координат характерной точки	Средняя квадратическая погрешность положения характерной точки (M <sub>t</sub> ), м	Описание обозначения точки на местности (при наличии)
	X	Y			
1	2	3	4	5	6
2167	566928.48	2318407.96	Геодезический метод	0.10	-
2168	566939.47	2318422.47	Геодезический метод	0.10	-
1603	566941.18	2318425.45	Геодезический метод	0.10	-
2169	562738.55	2316423.90	Геодезический метод	0.10	-
2170	562737.75	2316423.59	Геодезический метод	0.10	-
2171	562734.89	2316422.26	Геодезический метод	0.10	-
2172	562736.66	2316417.63	Геодезический метод	0.10	-
2173	562741.66	2316402.98	Геодезический метод	0.10	-
2174	562739.39	2316379.67	Геодезический метод	0.10	-
2175	562728.22	2316317.86	Геодезический метод	0.10	-
2176	562715.47	2316259.25	Геодезический метод	0.10	-
2177	562706.30	2316222.97	Геодезический метод	0.10	-
2178	562691.20	2316157.72	Геодезический метод	0.10	-
2179	562671.09	2316083.31	Геодезический метод	0.10	-
2180	562651.09	2316014.30	Геодезический метод	0.10	-
2181	562638.69	2315964.52	Геодезический метод	0.10	-
2182	562630.28	2315921.45	Геодезический метод	0.10	-
2183	562620.26	2315866.95	Геодезический метод	0.10	-
2184	562610.92	2315810.95	Геодезический метод	0.10	-
2185	562597.50	2315743.22	Геодезический метод	0.10	-
2186	562589.65	2315709.89	Геодезический метод	0.10	-
2187	562586.70	2315704.26	Геодезический метод	0.10	-
2188	562530.39	2315686.25	Геодезический метод	0.10	-
2189	562525.31	2315684.47	Геодезический метод	0.10	-
2190	562526.62	2315680.69	Геодезический метод	0.10	-
2. Сведения о характерных точках границ объекта					



Обозначение характерных точек границ	Координаты, м		Метод определения координат характерной точки	Средняя квадратическая погрешность положения характерной точки (M <sub>t</sub> ), м	Описание обозначения точки на местности (при наличии)
	X	Y			
1	2	3	4	5	6
2191	562531.66	2315682.46	Геодезический метод	0.10	-
2192	562589.48	2315700.95	Геодезический метод	0.10	-
2193	562593.43	2315708.48	Геодезический метод	0.10	-
2194	562601.41	2315742.37	Геодезический метод	0.10	-
2195	562614.86	2315810.23	Геодезический метод	0.10	-
2196	562624.20	2315866.26	Геодезический метод	0.10	-
2197	562634.21	2315920.70	Геодезический метод	0.10	-
2198	562642.59	2315963.66	Геодезический метод	0.10	-
2199	562654.96	2316013.26	Геодезический метод	0.10	-
2200	562674.95	2316082.24	Геодезический метод	0.10	-
2201	562695.08	2316156.74	Геодезический метод	0.10	-
2202	562710.19	2316222.03	Геодезический метод	0.10	-
2203	562719.37	2316258.33	Геодезический метод	0.10	-
2204	562732.15	2316317.08	Геодезический метод	0.10	-
2205	562743.35	2316379.12	Геодезический метод	0.10	-
2206	562745.72	2316403.46	Геодезический метод	0.10	-
2207	562740.42	2316418.99	Геодезический метод	0.10	-
2169	562738.55	2316423.90	Геодезический метод	0.10	-
2208	562504.95	2315673.08	Геодезический метод	0.10	-
2209	562503.63	2315676.86	Геодезический метод	0.10	-
2210	562470.70	2315665.30	Геодезический метод	0.10	-
2211	562463.36	2315663.48	Геодезический метод	0.10	-
2212	562448.17	2315670.03	Геодезический метод	0.10	-
2213	562411.21	2315686.73	Геодезический метод	0.10	-
2214	562378.37	2315700.78	Геодезический метод	0.10	-
2. Сведения о характерных точках границ объекта					

Обозначение характерных точек границ	Координаты, м		Метод определения координат характерной точки	Средняя квадратическая погрешность положения характерной точки (M <sub>t</sub> ), м	Описание обозначения точки на местности (при наличии)
	X	Y			
1	2	3	4	5	6
2215	562337.39	2315719.83	Геодезический метод	0.10	-
2216	562285.36	2315744.91	Геодезический метод	0.10	-
2217	562242.23	2315765.86	Геодезический метод	0.10	-
2218	562189.64	2315791.33	Геодезический метод	0.10	-
2219	562131.29	2315818.97	Геодезический метод	0.10	-
2220	562080.06	2315843.47	Геодезический метод	0.10	-
2221	562042.15	2315861.87	Геодезический метод	0.10	-
2222	562019.20	2315871.10	Геодезический метод	0.10	-
2223	562009.34	2315872.72	Геодезический метод	0.10	-
2224	561977.92	2315873.99	Геодезический метод	0.10	-
2225	561935.99	2315872.66	Геодезический метод	0.10	-
2226	561918.70	2315869.00	Геодезический метод	0.10	-
2227	561896.44	2315858.94	Геодезический метод	0.10	-
2228	561873.93	2315846.02	Геодезический метод	0.10	-
2229	561830.30	2315820.45	Геодезический метод	0.10	-
2230	561794.58	2315800.25	Геодезический метод	0.10	-
2231	561760.07	2315781.64	Геодезический метод	0.10	-
2232	561720.00	2315760.52	Геодезический метод	0.10	-
2233	561686.80	2315739.81	Геодезический метод	0.10	-
2234	561661.19	2315722.22	Геодезический метод	0.10	-
2235	561646.84	2315711.42	Геодезический метод	0.10	-
2236	561603.48	2315680.04	Геодезический метод	0.10	-
2237	561567.52	2315652.48	Геодезический метод	0.10	-
2238	561529.93	2315623.68	Геодезический метод	0.10	-
2239	561507.68	2315607.46	Геодезический метод	0.10	-
2. Сведения о характерных точках границ объекта					

Обозначение характерных точек границ	Координаты, м		Метод определения координат характерной точки	Средняя квадратическая погрешность положения характерной точки (M <sub>t</sub> ), м	Описание обозначения точки на местности (при наличии)
	X	Y			
1	2	3	4	5	6
2240	561486.64	2315591.36	Геодезический метод	0.10	-
2241	561455.72	2315567.42	Геодезический метод	0.10	-
2242	561429.90	2315548.61	Геодезический метод	0.10	-
2243	561394.48	2315527.79	Геодезический метод	0.10	-
2244	561350.31	2315508.51	Геодезический метод	0.10	-
2245	561307.15	2315491.34	Геодезический метод	0.10	-
2246	561260.52	2315473.87	Геодезический метод	0.10	-
2247	561209.48	2315457.83	Геодезический метод	0.10	-
2248	561187.53	2315451.28	Геодезический метод	0.10	-
2249	561145.94	2315438.74	Геодезический метод	0.10	-
2250	561129.73	2315437.74	Геодезический метод	0.10	-
2251	561084.24	2315446.29	Геодезический метод	0.10	-
2252	561049.03	2315453.82	Геодезический метод	0.10	-
2253	561004.02	2315462.85	Геодезический метод	0.10	-
2254	560961.49	2315467.48	Геодезический метод	0.10	-
2255	560947.26	2315466.82	Геодезический метод	0.10	-
2256	560944.43	2315465.88	Геодезический метод	0.10	-
2257	560941.84	2315464.62	Геодезический метод	0.10	-
2258	560938.98	2315463.20	Геодезический метод	0.10	-
2259	560929.98	2315454.13	Геодезический метод	0.10	-
2260	560921.61	2315436.15	Геодезический метод	0.10	-
2261	560907.52	2315391.56	Геодезический метод	0.10	-
2262	560896.82	2315336.72	Геодезический метод	0.10	-
2263	560870.36	2315269.77	Геодезический метод	0.10	-
2264	560836.37	2315210.13	Геодезический метод	0.10	-
2. Сведения о характерных точках границ объекта					

Обозначение характерных точек границ	Координаты, м		Метод определения координат характерной точки	Средняя квадратическая погрешность положения характерной точки (M <sub>t</sub> ), м	Описание обозначения точки на местности (при наличии)
	X	Y			
1	2	3	4	5	6
2265	560821.50	2315164.46	Геодезический метод	0.10	-
2266	560801.43	2315117.11	Геодезический метод	0.10	-
2267	560793.78	2315105.20	Геодезический метод	0.10	-
2268	560784.93	2315086.00	Геодезический метод	0.10	-
2269	560763.65	2315030.11	Геодезический метод	0.10	-
2270	560754.54	2315016.15	Геодезический метод	0.10	-
2271	560753.66	2315013.04	Геодезический метод	0.10	-
2272	560752.26	2315006.12	Геодезический метод	0.10	-
2273	560753.90	2314980.02	Геодезический метод	0.10	-
2274	560757.49	2314946.29	Геодезический метод	0.10	-
2275	560760.25	2314914.37	Геодезический метод	0.10	-
2276	560757.10	2314894.44	Геодезический метод	0.10	-
2277	560724.20	2314826.93	Геодезический метод	0.10	-
2278	560702.94	2314767.86	Геодезический метод	0.10	-
2279	560681.52	2314722.98	Геодезический метод	0.10	-
2280	560664.83	2314687.82	Геодезический метод	0.10	-
2281	560650.06	2314646.04	Геодезический метод	0.10	-
2282	560630.50	2314582.85	Геодезический метод	0.10	-
2283	560630.68	2314574.02	Геодезический метод	0.10	-
2284	560631.55	2314572.01	Геодезический метод	0.10	-
2285	560635.33	2314562.85	Геодезический метод	0.10	-
2286	560660.21	2314548.17	Геодезический метод	0.10	-
2287	560709.46	2314526.36	Геодезический метод	0.10	-
2288	560718.50	2314522.69	Геодезический метод	0.10	-
2289	560746.70	2314497.21	Геодезический метод	0.10	-
2. Сведения о характерных точках границ объекта					

Обозначение характерных точек границ	Координаты, м		Метод определения координат характерной точки	Средняя квадратическая погрешность положения характерной точки (M <sub>t</sub> ), м	Описание обозначения точки на местности (при наличии)
	X	Y			
1	2	3	4	5	6
2290	560759.11	2314467.72	Геодезический метод	0.10	-
2291	560760.27	2314426.32	Геодезический метод	0.10	-
2292	560751.36	2314394.49	Геодезический метод	0.10	-
2293	560744.94	2314332.51	Геодезический метод	0.10	-
2294	560744.36	2314270.94	Геодезический метод	0.10	-
2295	560738.02	2314189.21	Геодезический метод	0.10	-
2296	560726.30	2314127.47	Геодезический метод	0.10	-
2297	560725.76	2314124.91	Геодезический метод	0.10	-
2298	560723.42	2314123.24	Геодезический метод	0.10	-
2299	560717.32	2314117.66	Геодезический метод	0.10	-
2300	560690.86	2314107.05	Геодезический метод	0.10	-
2301	560649.94	2314093.95	Геодезический метод	0.10	-
2302	560604.07	2314075.13	Геодезический метод	0.10	-
2303	560575.86	2314068.09	Геодезический метод	0.10	-
2304	560526.39	2314069.10	Геодезический метод	0.10	-
2305	560473.26	2314077.77	Геодезический метод	0.10	-
2306	560392.61	2314087.42	Геодезический метод	0.10	-
2307	560318.59	2314097.47	Геодезический метод	0.10	-
2308	560269.70	2314116.56	Геодезический метод	0.10	-
2309	560229.79	2314136.16	Геодезический метод	0.10	-
2310	560183.10	2314138.23	Геодезический метод	0.10	-
2311	560177.44	2314138.16	Геодезический метод	0.10	-
2312	560134.35	2314138.57	Геодезический метод	0.10	-
2313	560067.31	2314128.82	Геодезический метод	0.10	-
2314	560045.45	2314118.41	Геодезический метод	0.10	-
2. Сведения о характерных точках границ объекта					

Обозначение характерных точек границ	Координаты, м		Метод определения координат характерной точки	Средняя квадратическая погрешность положения характерной точки (M <sub>t</sub> ), м	Описание обозначения точки на местности (при наличии)
	X	Y			
1	2	3	4	5	6
2315	560000.33	2314091.04	Геодезический метод	0.10	-
2316	559949.02	2314068.20	Геодезический метод	0.10	-
2317	559907.69	2314061.89	Геодезический метод	0.10	-
2318	559844.70	2314058.58	Геодезический метод	0.10	-
2319	559756.15	2314068.37	Геодезический метод	0.10	-
2320	559679.92	2314071.25	Геодезический метод	0.10	-
2321	559619.19	2314075.10	Геодезический метод	0.10	-
2322	559551.22	2314094.21	Геодезический метод	0.10	-
2323	559525.45	2314101.99	Геодезический метод	0.10	-
2324	559464.78	2314117.12	Геодезический метод	0.10	-
2325	559430.73	2314121.07	Геодезический метод	0.10	-
2326	559408.67	2314120.10	Геодезический метод	0.10	-
2327	559370.85	2314103.10	Геодезический метод	0.10	-
2328	559359.02	2314101.18	Геодезический метод	0.10	-
2329	559313.41	2314107.12	Геодезический метод	0.10	-
2330	559265.03	2314117.84	Геодезический метод	0.10	-
2331	559221.40	2314121.26	Геодезический метод	0.10	-
2332	559147.18	2314119.19	Геодезический метод	0.10	-
2333	559091.93	2314121.31	Геодезический метод	0.10	-
2334	559036.08	2314123.42	Геодезический метод	0.10	-
2335	558987.81	2314128.72	Геодезический метод	0.10	-
2336	558972.72	2314123.04	Геодезический метод	0.10	-
2337	558971.33	2314121.61	Геодезический метод	0.10	-
2338	558941.69	2314088.86	Геодезический метод	0.10	-
2339	558919.86	2314066.71	Геодезический метод	0.10	-
2. Сведения о характерных точках границ объекта					

Обозначение характерных точек границ	Координаты, м		Метод определения координат характерной точки	Средняя квадратическая погрешность положения характерной точки (M <sub>t</sub> ), м	Описание обозначения точки на местности (при наличии)
	X	Y			
1	2	3	4	5	6
2340	558891.57	2314038.58	Геодезический метод	0.10	-
2341	558849.44	2313992.80	Геодезический метод	0.10	-
2342	558803.27	2313975.88	Геодезический метод	0.10	-
2343	558778.64	2313964.83	Геодезический метод	0.10	-
2344	558778.14	2313964.82	Геодезический метод	0.10	-
2345	558750.17	2313962.60	Геодезический метод	0.10	-
2346	558690.07	2313966.84	Геодезический метод	0.10	-
2347	558627.12	2313971.73	Геодезический метод	0.10	-
2348	558593.73	2313976.67	Геодезический метод	0.10	-
2349	558497.50	2313991.57	Геодезический метод	0.10	-
2350	558451.92	2313999.42	Геодезический метод	0.10	-
2351	558441.72	2313998.33	Геодезический метод	0.10	-
2352	558394.94	2313980.48	Геодезический метод	0.10	-
2353	558348.94	2313967.06	Геодезический метод	0.10	-
2354	558329.80	2313965.01	Геодезический метод	0.10	-
2355	558307.49	2313965.01	Геодезический метод	0.10	-
2356	558266.37	2313965.01	Геодезический метод	0.10	-
2357	558187.96	2313961.54	Геодезический метод	0.10	-
2358	558109.91	2313956.27	Геодезический метод	0.10	-
2359	558050.37	2313953.36	Геодезический метод	0.10	-
2360	557975.66	2313955.13	Геодезический метод	0.10	-
2361	557949.01	2313956.87	Геодезический метод	0.10	-
2362	557919.27	2313963.53	Геодезический метод	0.10	-
2363	557870.37	2313972.04	Геодезический метод	0.10	-
2364	557836.20	2313974.69	Геодезический метод	0.10	-
2. Сведения о характерных точках границ объекта					

Обозначение характерных точек границ	Координаты, м		Метод определения координат характерной точки	Средняя квадратическая погрешность положения характерной точки (M <sub>t</sub> ), м	Описание обозначения точки на местности (при наличии)
	X	Y			
1	2	3	4	5	6
2365	557761.20	2313972.13	Геодезический метод	0.10	-
2366	557711.74	2313972.27	Геодезический метод	0.10	-
2367	557671.66	2313974.58	Геодезический метод	0.10	-
2368	557612.10	2313978.09	Геодезический метод	0.10	-
2369	557532.38	2313982.42	Геодезический метод	0.10	-
2370	557489.19	2313980.54	Геодезический метод	0.10	-
2371	557421.94	2313975.89	Геодезический метод	0.10	-
2372	557384.69	2313975.35	Геодезический метод	0.10	-
2373	557345.52	2313977.05	Геодезический метод	0.10	-
2374	557298.25	2313978.85	Геодезический метод	0.10	-
2375	557251.58	2313980.27	Геодезический метод	0.10	-
2376	557178.38	2313981.63	Геодезический метод	0.10	-
2377	557090.68	2313983.38	Геодезический метод	0.10	-
2378	557024.01	2313984.14	Геодезический метод	0.10	-
2379	556963.76	2313984.62	Геодезический метод	0.10	-
2380	556883.62	2313985.29	Геодезический метод	0.10	-
2381	556798.32	2313986.29	Геодезический метод	0.10	-
2382	556723.14	2313988.09	Геодезический метод	0.10	-
2383	556644.20	2313983.28	Геодезический метод	0.10	-
2384	556606.74	2313980.60	Геодезический метод	0.10	-
2385	556557.53	2313978.64	Геодезический метод	0.10	-
2386	556544.38	2313978.64	Геодезический метод	0.10	-
2387	556535.39	2313979.86	Геодезический метод	0.10	-
2388	556506.26	2313990.74	Геодезический метод	0.10	-
2389	556464.12	2314008.62	Геодезический метод	0.10	-
2. Сведения о характерных точках границ объекта					



Обозначение характерных точек границ	Координаты, м		Метод определения координат характерной точки	Средняя квадратическая погрешность положения характерной точки (M <sub>t</sub> ), м	Описание обозначения точки на местности (при наличии)
	X	Y			
1	2	3	4	5	6
2390	556445.38	2314018.87	Геодезический метод	0.10	-
2391	556424.35	2314031.26	Геодезический метод	0.10	-
2392	556416.68	2314034.68	Геодезический метод	0.10	-
2393	556401.21	2314035.81	Геодезический метод	0.10	-
2394	556373.19	2314025.51	Геодезический метод	0.10	-
2395	556319.56	2313997.48	Геодезический метод	0.10	-
2396	556296.55	2313988.87	Геодезический метод	0.10	-
2397	556253.63	2313982.04	Геодезический метод	0.10	-
2398	556195.18	2313973.31	Геодезический метод	0.10	-
2399	556133.40	2313962.32	Геодезический метод	0.10	-
2400	556089.91	2313955.96	Геодезический метод	0.10	-
2401	556054.35	2313951.96	Геодезический метод	0.10	-
2402	556008.81	2313949.60	Геодезический метод	0.10	-
2403	555916.87	2313945.24	Геодезический метод	0.10	-
2404	555824.90	2313940.81	Геодезический метод	0.10	-
2405	555721.79	2313937.07	Геодезический метод	0.10	-
2406	555687.22	2313936.01	Геодезический метод	0.10	-
2407	555680.97	2313937.55	Геодезический метод	0.10	-
2408	555663.96	2313944.46	Геодезический метод	0.10	-
2409	555622.48	2313961.77	Геодезический метод	0.10	-
2410	555565.70	2313986.82	Геодезический метод	0.10	-
2411	555548.58	2313992.98	Геодезический метод	0.10	-
2412	555523.97	2313994.98	Геодезический метод	0.10	-
2413	555517.83	2313995.99	Геодезический метод	0.10	-
2414	555499.38	2314001.86	Геодезический метод	0.10	-
2. Сведения о характерных точках границ объекта					

Обозначение характерных точек границ	Координаты, м		Метод определения координат характерной точки	Средняя квадратическая погрешность положения характерной точки (M <sub>t</sub> ), м	Описание обозначения точки на местности (при наличии)
	X	Y			
1	2	3	4	5	6
2415	555462.62	2314015.94	Геодезический метод	0.10	-
2416	555406.80	2314034.83	Геодезический метод	0.10	-
2417	555338.91	2314051.54	Геодезический метод	0.10	-
2418	555317.71	2314056.35	Геодезический метод	0.10	-
2419	555301.90	2314056.35	Геодезический метод	0.10	-
2420	555203.46	2314047.05	Геодезический метод	0.10	-
2421	555143.07	2314041.72	Геодезический метод	0.10	-
2422	555033.76	2314032.61	Геодезический метод	0.10	-
2423	555004.57	2314031.70	Геодезический метод	0.10	-
2424	554955.52	2314035.54	Геодезический метод	0.10	-
2425	554908.61	2314041.07	Геодезический метод	0.10	-
2426	554894.68	2314043.10	Геодезический метод	0.10	-
2427	554889.50	2314044.64	Геодезический метод	0.10	-
2428	554882.56	2314049.51	Геодезический метод	0.10	-
2429	554877.36	2314057.63	Геодезический метод	0.10	-
2430	554861.59	2314087.84	Геодезический метод	0.10	-
2431	554842.07	2314125.48	Геодезический метод	0.10	-
2432	554821.09	2314166.18	Геодезический метод	0.10	-
2433	554783.23	2314237.46	Геодезический метод	0.10	-
2434	554767.40	2314280.27	Геодезический метод	0.10	-
2435	554763.66	2314278.86	Геодезический метод	0.10	-
2436	554779.57	2314235.82	Геодезический метод	0.10	-
2437	554817.55	2314164.33	Геодезический метод	0.10	-
2438	554838.51	2314123.64	Геодезический метод	0.10	-
2439	554858.04	2314086.00	Геодезический метод	0.10	-
2. Сведения о характерных точках границ объекта					

Обозначение характерных точек границ	Координаты, м		Метод определения координат характерной точки	Средняя квадратическая погрешность положения характерной точки (M <sub>t</sub> ), м	Описание обозначения точки на местности (при наличии)
	X	Y			
1	2	3	4	5	6
2440	554873.89	2314055.62	Геодезический метод	0.10	-
2441	554879.62	2314046.69	Геодезический метод	0.10	-
2442	554887.73	2314041.00	Геодезический метод	0.10	-
2443	554893.81	2314039.18	Геодезический метод	0.10	-
2444	554908.09	2314037.11	Геодезический метод	0.10	-
2445	554955.13	2314031.56	Геодезический метод	0.10	-
2446	555004.48	2314027.70	Геодезический метод	0.10	-
2447	555033.99	2314028.62	Геодезический метод	0.10	-
2448	555143.41	2314037.74	Геодезический метод	0.10	-
2449	555203.83	2314043.06	Геодезический метод	0.10	-
2450	555302.09	2314052.35	Геодезический метод	0.10	-
2451	555317.26	2314052.35	Геодезический метод	0.10	-
2452	555337.99	2314047.65	Геодезический метод	0.10	-
2453	555405.67	2314030.99	Геодезический метод	0.10	-
2454	555461.26	2314012.18	Геодезический метод	0.10	-
2455	555498.06	2313998.08	Геодезический метод	0.10	-
2456	555516.90	2313992.09	Геодезический метод	0.10	-
2457	555523.48	2313991.01	Геодезический метод	0.10	-
2458	555547.73	2313989.04	Геодезический метод	0.10	-
2459	555564.22	2313983.10	Геодезический метод	0.10	-
2460	555620.90	2313958.10	Геодезический метод	0.10	-
2461	555662.44	2313940.76	Геодезический метод	0.10	-
2462	555679.73	2313933.74	Геодезический метод	0.10	-
2463	555686.79	2313931.99	Геодезический метод	0.10	-
2464	555721.93	2313933.08	Геодезический метод	0.10	-
2. Сведения о характерных точках границ объекта					

Обозначение характерных точек границ	Координаты, м		Метод определения координат характерной точки	Средняя квадратическая погрешность положения характерной точки (M <sub>t</sub> ), м	Описание обозначения точки на местности (при наличии)
	X	Y			
1	2	3	4	5	6
2465	555825.07	2313936.82	Геодезический метод	0.10	-
2466	555917.07	2313941.24	Геодезический метод	0.10	-
2467	556009.01	2313945.61	Геодезический метод	0.10	-
2468	556054.68	2313947.97	Геодезический метод	0.10	-
2469	556090.42	2313951.99	Геодезический метод	0.10	-
2470	556134.04	2313958.37	Геодезический метод	0.10	-
2471	556195.83	2313969.36	Геодезический метод	0.10	-
2472	556254.24	2313978.08	Геодезический метод	0.10	-
2473	556297.58	2313984.98	Геодезический метод	0.10	-
2474	556321.19	2313993.82	Геодезический метод	0.10	-
2475	556374.82	2314021.84	Геодезический метод	0.10	-
2476	556401.78	2314031.76	Геодезический метод	0.10	-
2477	556415.69	2314030.74	Геодезический метод	0.10	-
2478	556422.52	2314027.70	Геодезический метод	0.10	-
2479	556443.40	2314015.39	Геодезический метод	0.10	-
2480	556462.38	2314005.02	Геодезический метод	0.10	-
2481	556504.77	2313987.02	Геодезический метод	0.10	-
2482	556534.41	2313975.95	Геодезический метод	0.10	-
2483	556544.11	2313974.64	Геодезический метод	0.10	-
2484	556557.61	2313974.64	Геодезический метод	0.10	-
2485	556606.96	2313976.61	Геодезический метод	0.10	-
2486	556644.46	2313979.29	Геодезический метод	0.10	-
2487	556723.21	2313984.08	Геодезический метод	0.10	-
2488	556798.25	2313982.29	Геодезический метод	0.10	-
2489	556883.58	2313981.29	Геодезический метод	0.10	-
2. Сведения о характерных точках границ объекта					

Обозначение характерных точек границ	Координаты, м		Метод определения координат характерной точки	Средняя квадратическая погрешность положения характерной точки (M <sub>t</sub> ), м	Описание обозначения точки на местности (при наличии)
	X	Y			
1	2	3	4	5	6
2490	556963.73	2313980.62	Геодезический метод	0.10	-
2491	557023.97	2313980.14	Геодезический метод	0.10	-
2492	557090.62	2313979.38	Геодезический метод	0.10	-
2493	557178.31	2313977.63	Геодезический метод	0.10	-
2494	557251.48	2313976.27	Геодезический метод	0.10	-
2495	557298.12	2313974.85	Геодезический метод	0.10	-
2496	557345.36	2313973.05	Геодезический метод	0.10	-
2497	557384.63	2313971.35	Геодезический метод	0.10	-
2498	557422.10	2313971.89	Геодезический метод	0.10	-
2499	557489.41	2313976.55	Геодезический метод	0.10	-
2500	557532.35	2313978.41	Геодезический метод	0.10	-
2501	557611.87	2313974.10	Геодезический метод	0.10	-
2502	557671.43	2313970.59	Геодезический метод	0.10	-
2503	557711.62	2313968.27	Геодезический метод	0.10	-
2504	557761.27	2313968.13	Геодезический метод	0.10	-
2505	557836.11	2313970.68	Геодезический метод	0.10	-
2506	557869.87	2313968.07	Геодезический метод	0.10	-
2507	557918.49	2313959.61	Геодезический метод	0.10	-
2508	557948.43	2313952.90	Геодезический метод	0.10	-
2509	557975.49	2313951.13	Геодезический метод	0.10	-
2510	558050.42	2313949.35	Геодезический метод	0.10	-
2511	558110.14	2313952.28	Геодезический метод	0.10	-
2512	558188.19	2313957.55	Геодезический метод	0.10	-
2513	558266.46	2313961.01	Геодезический метод	0.10	-
2514	558307.49	2313961.01	Геодезический метод	0.10	-
2. Сведения о характерных точках границ объекта					

Обозначение характерных точек границ	Координаты, м		Метод определения координат характерной точки	Средняя квадратическая погрешность положения характерной точки (M <sub>t</sub> ), м	Описание обозначения точки на местности (при наличии)
	X	Y			
1	2	3	4	5	6
2515	558330.02	2313961.01	Геодезический метод	0.10	-
2516	558349.72	2313963.12	Геодезический метод	0.10	-
2517	558396.21	2313976.68	Геодезический метод	0.10	-
2518	558442.66	2313994.41	Геодезический метод	0.10	-
2519	558451.79	2313995.38	Геодезический метод	0.10	-
2520	558496.85	2313987.63	Геодезический метод	0.10	-
2521	558593.13	2313972.71	Геодезический метод	0.10	-
2522	558626.68	2313967.75	Геодезический метод	0.10	-
2523	558689.77	2313962.85	Геодезический метод	0.10	-
2524	558750.19	2313958.59	Геодезический метод	0.10	-
2525	558778.36	2313960.82	Геодезический метод	0.10	-
2526	558779.56	2313960.86	Геодезический метод	0.10	-
2527	558804.78	2313972.18	Геодезический метод	0.10	-
2528	558851.72	2313989.38	Геодезический метод	0.10	-
2529	558894.45	2314035.81	Геодезический метод	0.10	-
2530	558922.69	2314063.89	Геодезический метод	0.10	-
2531	558944.60	2314086.12	Геодезический метод	0.10	-
2532	558974.25	2314118.87	Геодезический метод	0.10	-
2533	558974.97	2314119.61	Геодезический метод	0.10	-
2534	558988.32	2314124.63	Геодезический метод	0.10	-
2535	559035.79	2314119.43	Геодезический метод	0.10	-
2536	559091.78	2314117.31	Геодезический метод	0.10	-
2537	559147.16	2314115.19	Геодезический метод	0.10	-
2538	559221.30	2314117.25	Геодезический метод	0.10	-
2539	559264.44	2314113.87	Геодезический метод	0.10	-
2. Сведения о характерных точках границ объекта					

Обозначение характерных точек границ	Координаты, м		Метод определения координат характерной точки	Средняя квадратическая погрешность положения характерной точки (M <sub>t</sub> ), м	Описание обозначения точки на местности (при наличии)
	X	Y			
1	2	3	4	5	6
2540	559312.72	2314103.18	Геодезический метод	0.10	-
2541	559359.08	2314097.14	Геодезический метод	0.10	-
2542	559372.01	2314099.24	Геодезический метод	0.10	-
2543	559409.61	2314116.13	Геодезический метод	0.10	-
2544	559430.58	2314117.06	Геодезический метод	0.10	-
2545	559464.06	2314113.17	Геодезический метод	0.10	-
2546	559524.38	2314098.13	Геодезический метод	0.10	-
2547	559550.10	2314090.37	Геодезический метод	0.10	-
2548	559618.51	2314071.14	Геодезический метод	0.10	-
2549	559679.72	2314067.25	Геодезический метод	0.10	-
2550	559755.85	2314064.38	Геодезический метод	0.10	-
2551	559844.58	2314054.57	Геодезический метод	0.10	-
2552	559908.10	2314057.91	Геодезический метод	0.10	-
2553	559950.15	2314064.33	Геодезический метод	0.10	-
2554	560002.18	2314087.49	Геодезический метод	0.10	-
2555	560047.35	2314114.88	Геодезический метод	0.10	-
2556	560068.48	2314124.95	Геодезический метод	0.10	-
2557	560134.62	2314134.56	Геодезический метод	0.10	-
2558	560177.44	2314134.16	Геодезический метод	0.10	-
2559	560183.03	2314134.23	Геодезический метод	0.10	-
2560	560228.77	2314132.21	Геодезический метод	0.10	-
2561	560268.09	2314112.89	Геодезический метод	0.10	-
2562	560317.58	2314093.57	Геодезический метод	0.10	-
2563	560392.11	2314083.46	Геодезический метод	0.10	-
2564	560472.70	2314073.80	Геодезический метод	0.10	-
2. Сведения о характерных точках границ объекта					

Обозначение характерных точек границ	Координаты, м		Метод определения координат характерной точки	Средняя квадратическая погрешность положения характерной точки (M <sub>t</sub> ), м	Описание обозначения точки на местности (при наличии)
	X	Y			
1	2	3	4	5	6
2565	560526.03	2314065.11	Геодезический метод	0.10	-
2566	560576.31	2314064.08	Геодезический метод	0.10	-
2567	560605.32	2314071.32	Геодезический метод	0.10	-
2568	560651.31	2314090.19	Геодезический метод	0.10	-
2569	560692.21	2314103.28	Геодезический метод	0.10	-
2570	560719.49	2314114.22	Геодезический метод	0.10	-
2571	560725.94	2314120.13	Геодезический метод	0.10	-
2572	560729.35	2314122.56	Геодезический метод	0.10	-
2573	560730.22	2314126.69	Геодезический метод	0.10	-
2574	560741.99	2314188.69	Геодезический метод	0.10	-
2575	560748.36	2314270.77	Геодезический метод	0.10	-
2576	560748.94	2314332.29	Геодезический метод	0.10	-
2577	560755.30	2314393.74	Геодезический метод	0.10	-
2578	560764.28	2314425.83	Геодезический метод	0.10	-
2579	560763.09	2314468.58	Геодезический метод	0.10	-
2580	560750.04	2314499.58	Геодезический метод	0.10	-
2581	560720.66	2314526.13	Геодезический метод	0.10	-
2582	560711.02	2314530.04	Геодезический метод	0.10	-
2583	560662.04	2314551.74	Геодезический метод	0.10	-
2584	560638.51	2314565.61	Геодезический метод	0.10	-
2585	560635.23	2314573.57	Геодезический метод	0.10	-
2586	560634.66	2314574.89	Геодезический метод	0.10	-
2587	560634.51	2314582.29	Геодезический метод	0.10	-
2588	560653.86	2314644.79	Геодезический метод	0.10	-
2589	560668.54	2314686.30	Геодезический метод	0.10	-
2. Сведения о характерных точках границ объекта					



Обозначение характерных точек границ	Координаты, м		Метод определения координат характерной точки	Средняя квадратическая погрешность положения характерной точки (M <sub>t</sub> ), м	Описание обозначения точки на местности (при наличии)
	X	Y			
1	2	3	4	5	6
2590	560685.13	2314721.26	Геодезический метод	0.10	-
2591	560706.63	2314766.32	Геодезический метод	0.10	-
2592	560727.89	2314825.37	Геодезический метод	0.10	-
2593	560760.95	2314893.22	Геодезический метод	0.10	-
2594	560764.28	2314914.23	Геодезический метод	0.10	-
2595	560761.47	2314946.67	Геодезический метод	0.10	-
2596	560757.88	2314980.35	Геодезический метод	0.10	-
2597	560756.29	2315005.84	Геодезический метод	0.10	-
2598	560757.55	2315012.10	Геодезический метод	0.10	-
2599	560758.22	2315014.48	Геодезический метод	0.10	-
2600	560767.24	2315028.29	Геодезический метод	0.10	-
2601	560788.62	2315084.45	Геодезический метод	0.10	-
2602	560797.29	2315103.27	Геодезический метод	0.10	-
2603	560804.98	2315115.23	Геодезический метод	0.10	-
2604	560825.25	2315163.06	Геодезический метод	0.10	-
2605	560840.05	2315208.51	Геодезический метод	0.10	-
2606	560873.98	2315268.04	Геодезический метод	0.10	-
2607	560900.68	2315335.59	Геодезический метод	0.10	-
2608	560911.41	2315390.57	Геодезический метод	0.10	-
2609	560925.34	2315434.69	Геодезический метод	0.10	-
2610	560933.32	2315451.81	Геодезический метод	0.10	-
2611	560941.35	2315459.91	Геодезический метод	0.10	-
2612	560943.61	2315461.03	Геодезический метод	0.10	-
2613	560945.94	2315462.16	Геодезический метод	0.10	-
2614	560948.00	2315462.85	Геодезический метод	0.10	-

2. Сведения о характерных точках границ объекта

Обозначение характерных точек границ	Координаты, м		Метод определения координат характерной точки	Средняя квадратическая погрешность положения характерной точки (M <sub>t</sub> ), м	Описание обозначения точки на местности (при наличии)
	X	Y			
1	2	3	4	5	6
2615	560961.36	2315463.47	Геодезический метод	0.10	-
2616	561003.41	2315458.89	Геодезический метод	0.10	-
2617	561048.22	2315449.90	Геодезический метод	0.10	-
2618	561083.45	2315442.37	Геодезический метод	0.10	-
2619	561129.48	2315433.72	Геодезический метод	0.10	-
2620	561146.65	2315434.78	Геодезический метод	0.10	-
2621	561188.68	2315447.45	Геодезический метод	0.10	-
2622	561210.65	2315454.00	Геодезический метод	0.10	-
2623	561261.82	2315470.08	Геодезический метод	0.10	-
2624	561308.59	2315487.61	Геодезический метод	0.10	-
2625	561351.85	2315504.82	Геодезический метод	0.10	-
2626	561396.30	2315524.22	Геодезический метод	0.10	-
2627	561432.10	2315545.26	Геодезический метод	0.10	-
2628	561458.12	2315564.22	Геодезический метод	0.10	-
2629	561489.07	2315588.19	Геодезический метод	0.10	-
2630	561510.08	2315604.25	Геодезический метод	0.10	-
2631	561532.33	2315620.47	Геодезический метод	0.10	-
2632	561569.96	2315649.30	Геодезический метод	0.10	-
2633	561605.87	2315676.83	Геодезический метод	0.10	-
2634	561649.21	2315708.20	Геодезический метод	0.10	-
2635	561663.52	2315718.97	Геодезический метод	0.10	-
2636	561689.00	2315736.47	Геодезический метод	0.10	-
2637	561722.00	2315757.05	Геодезический метод	0.10	-
2638	561761.95	2315778.11	Геодезический метод	0.10	-
2639	561796.51	2315796.75	Геодезический метод	0.10	-
2. Сведения о характерных точках границ объекта					

Обозначение характерных точек границ	Координаты, м		Метод определения координат характерной точки	Средняя квадратическая погрешность положения характерной точки (M <sub>t</sub> ), м	Описание обозначения точки на местности (при наличии)
	X	Y			
1	2	3	4	5	6
2640	561832.29	2315816.98	Геодезический метод	0.10	-
2641	561875.94	2315842.56	Геодезический метод	0.10	-
2642	561898.26	2315855.38	Геодезический метод	0.10	-
2643	561919.95	2315865.17	Геодезический метод	0.10	-
2644	561936.47	2315868.67	Геодезический метод	0.10	-
2645	561977.90	2315869.99	Геодезический метод	0.10	-
2646	562008.93	2315868.73	Геодезический метод	0.10	-
2647	562018.12	2315867.22	Геодезический метод	0.10	-
2648	562040.53	2315858.21	Геодезический метод	0.10	-
2649	562078.32	2315839.86	Геодезический метод	0.10	-
2650	562129.58	2315815.35	Геодезический метод	0.10	-
2651	562187.91	2315787.72	Геодезический метод	0.10	-
2652	562240.48	2315762.26	Геодезический метод	0.10	-
2653	562283.62	2315741.31	Геодезический метод	0.10	-
2654	562335.68	2315716.22	Геодезический метод	0.10	-
2655	562376.74	2315697.12	Геодезический метод	0.10	-
2656	562409.60	2315683.07	Геодезический метод	0.10	-
2657	562446.55	2315666.37	Геодезический метод	0.10	-
2658	562463.02	2315659.28	Геодезический метод	0.10	-
2659	562471.85	2315661.46	Геодезический метод	0.10	-
2208	562504.95	2315673.08	Геодезический метод	0.10	-
2660	554751.34	2314312.19	Геодезический метод	0.10	-
2661	554755.03	2314313.75	Геодезический метод	0.10	-
2662	554753.56	2314317.73	Геодезический метод	0.10	-
2663	554741.43	2314351.54	Геодезический метод	0.10	-
2. Сведения о характерных точках границ объекта					

Обозначение характерных точек границ	Координаты, м		Метод определения координат характерной точки	Средняя квадратическая погрешность положения характерной точки (M <sub>t</sub> ), м	Описание обозначения точки на местности (при наличии)
	X	Y			
1	2	3	4	5	6
2664	554727.09	2314385.74	Геодезический метод	0.10	-
2665	554716.15	2314403.08	Геодезический метод	0.10	-
2666	554706.66	2314408.07	Геодезический метод	0.10	-
2667	554698.90	2314408.07	Геодезический метод	0.10	-
2668	554686.45	2314402.77	Геодезический метод	0.10	-
2669	554640.68	2314379.54	Геодезический метод	0.10	-
2670	554531.80	2314334.50	Геодезический метод	0.10	-
2671	554403.98	2314276.76	Геодезический метод	0.10	-
2672	554285.26	2314225.45	Геодезический метод	0.10	-
2673	554255.09	2314215.30	Геодезический метод	0.10	-
2674	554193.89	2314203.06	Геодезический метод	0.10	-
2675	554141.09	2314193.36	Геодезический метод	0.10	-
2676	554072.97	2314181.59	Геодезический метод	0.10	-
2677	553991.39	2314158.62	Геодезический метод	0.10	-
2678	553932.77	2314146.01	Геодезический метод	0.10	-
2679	553868.45	2314136.11	Геодезический метод	0.10	-
2680	553799.00	2314127.36	Геодезический метод	0.10	-
2681	553601.25	2314102.31	Геодезический метод	0.10	-
2682	553513.67	2314096.05	Геодезический метод	0.10	-
2683	553490.96	2314096.71	Геодезический метод	0.10	-
2684	553486.39	2314097.06	Геодезический метод	0.10	-
2685	553471.27	2314096.61	Геодезический метод	0.10	-
2686	553448.11	2314100.79	Геодезический метод	0.10	-
2687	553430.01	2314103.38	Геодезический метод	0.10	-
2688	553419.26	2314105.87	Геодезический метод	0.10	-
2. Сведения о характерных точках границ объекта					

Обозначение характерных точек границ	Координаты, м		Метод определения координат характерной точки	Средняя квадратическая погрешность положения характерной точки (M <sub>t</sub> ), м	Описание обозначения точки на местности (при наличии)
	X	Y			
1	2	3	4	5	6
2689	553402.70	2314108.35	Геодезический метод	0.10	-
2690	553390.06	2314112.46	Геодезический метод	0.10	-
2691	553375.93	2314116.01	Геодезический метод	0.10	-
2692	553349.63	2314119.37	Геодезический метод	0.10	-
2693	553317.78	2314123.28	Геодезический метод	0.10	-
2694	553287.54	2314127.59	Геодезический метод	0.10	-
2695	553230.39	2314135.33	Геодезический метод	0.10	-
2696	553143.40	2314150.95	Геодезический метод	0.10	-
2697	553105.72	2314157.01	Геодезический метод	0.10	-
2698	553077.87	2314161.66	Геодезический метод	0.10	-
2699	553015.31	2314171.44	Геодезический метод	0.10	-
2700	552967.60	2314179.75	Геодезический метод	0.10	-
2701	552941.70	2314184.49	Геодезический метод	0.10	-
2702	552910.04	2314190.54	Геодезический метод	0.10	-
2703	552879.32	2314194.52	Геодезический метод	0.10	-
2704	552812.12	2314207.44	Геодезический метод	0.10	-
2705	552802.34	2314211.51	Геодезический метод	0.10	-
2706	552797.64	2314212.72	Геодезический метод	0.10	-
2707	552778.01	2314221.52	Геодезический метод	0.10	-
2708	552751.28	2314236.18	Геодезический метод	0.10	-
2709	552726.78	2314249.00	Геодезический метод	0.10	-
2710	552702.05	2314262.12	Геодезический метод	0.10	-
2711	552696.26	2314261.62	Геодезический метод	0.10	-
2712	552695.10	2314261.43	Геодезический метод	0.10	-
2713	552693.72	2314261.53	Геодезический метод	0.10	-
2. Сведения о характерных точках границ объекта					

Обозначение характерных точек границ	Координаты, м		Метод определения координат характерной точки	Средняя квадратическая погрешность положения характерной точки (M <sub>t</sub> ), м	Описание обозначения точки на местности (при наличии)
	X	Y			
1	2	3	4	5	6
2714	552700.24	2314279.03	Геодезический метод	0.10	-
2715	552721.73	2314328.94	Геодезический метод	0.10	-
2716	552726.62	2314353.05	Геодезический метод	0.10	-
2717	552734.17	2314399.32	Геодезический метод	0.10	-
2718	552754.93	2314478.32	Геодезический метод	0.10	-
2719	552725.37	2314509.78	Геодезический метод	0.10	-
2720	552722.46	2314507.04	Геодезический метод	0.10	-
2721	552750.50	2314477.20	Геодезический метод	0.10	-
2722	552730.25	2314400.15	Геодезический метод	0.10	-
2723	552722.68	2314353.77	Геодезический метод	0.10	-
2724	552717.90	2314330.14	Геодезический метод	0.10	-
2725	552696.53	2314280.52	Геодезический метод	0.10	-
2726	552689.57	2314261.83	Геодезический метод	0.10	-
2727	552673.42	2314263.00	Геодезический метод	0.10	-
2728	552651.16	2314275.79	Геодезический метод	0.10	-
2729	552643.31	2314280.09	Геодезический метод	0.10	-
2730	552606.56	2314297.01	Геодезический метод	0.10	-
2731	552518.77	2314338.56	Геодезический метод	0.10	-
2732	552476.30	2314369.54	Геодезический метод	0.10	-
2733	552451.88	2314394.69	Геодезический метод	0.10	-
2734	552436.68	2314411.20	Геодезический метод	0.10	-
2735	552406.40	2314446.10	Геодезический метод	0.10	-
2736	552362.90	2314496.57	Геодезический метод	0.10	-
2737	552333.91	2314530.51	Геодезический метод	0.10	-
2738	552318.72	2314548.38	Геодезический метод	0.10	-
2. Сведения о характерных точках границ объекта					

Обозначение характерных точек границ	Координаты, м		Метод определения координат характерной точки	Средняя квадратическая погрешность положения характерной точки (M <sub>t</sub> ), м	Описание обозначения точки на местности (при наличии)
	X	Y			
1	2	3	4	5	6
2739	552301.21	2314566.27	Геодезический метод	0.10	-
2740	552280.10	2314589.90	Геодезический метод	0.10	-
2741	552266.19	2314602.48	Геодезический метод	0.10	-
2742	552216.60	2314644.92	Геодезический метод	0.10	-
2743	552205.67	2314654.24	Геодезический метод	0.10	-
2744	552179.54	2314673.26	Геодезический метод	0.10	-
2745	552163.83	2314679.41	Геодезический метод	0.10	-
2746	552140.31	2314692.73	Геодезический метод	0.10	-
2747	552108.29	2314707.79	Геодезический метод	0.10	-
2748	552059.46	2314731.65	Геодезический метод	0.10	-
2749	552035.23	2314742.34	Геодезический метод	0.10	-
2750	552015.85	2314748.03	Геодезический метод	0.10	-
2751	551967.21	2314755.46	Геодезический метод	0.10	-
2752	551920.61	2314764.36	Геодезический метод	0.10	-
2753	551875.38	2314771.88	Геодезический метод	0.10	-
2754	551838.58	2314775.57	Геодезический метод	0.10	-
2755	551819.07	2314780.26	Геодезический метод	0.10	-
2756	551802.10	2314782.89	Геодезический метод	0.10	-
2757	551779.87	2314785.00	Геодезический метод	0.10	-
2758	551747.27	2314791.18	Геодезический метод	0.10	-
2759	551706.99	2314801.69	Геодезический метод	0.10	-
2760	551668.95	2314808.56	Геодезический метод	0.10	-
2761	551648.18	2314808.24	Геодезический метод	0.10	-
2762	551618.98	2314812.56	Геодезический метод	0.10	-
2763	551591.16	2314815.92	Геодезический метод	0.10	-
2. Сведения о характерных точках границ объекта					

Обозначение характерных точек границ	Координаты, м		Метод определения координат характерной точки	Средняя квадратическая погрешность положения характерной точки (Mt), м	Описание обозначения точки на местности (при наличии)
	X	Y			
1	2	3	4	5	6
2764	551583.00	2314815.28	Геодезический метод	0.10	-
2765	551517.55	2314811.57	Геодезический метод	0.10	-
2766	551474.23	2314809.24	Геодезический метод	0.10	-
2767	551432.41	2314810.20	Геодезический метод	0.10	-
2768	551420.27	2314807.30	Геодезический метод	0.10	-
2769	551411.81	2314802.21	Геодезический метод	0.10	-
2770	551392.66	2314782.17	Геодезический метод	0.10	-
2771	551357.02	2314734.55	Геодезический метод	0.10	-
2772	551315.66	2314689.81	Геодезический метод	0.10	-
2773	551288.32	2314660.65	Геодезический метод	0.10	-
2774	551254.13	2314623.40	Геодезический метод	0.10	-
2775	551220.86	2314587.60	Геодезический метод	0.10	-
2776	551187.78	2314552.18	Геодезический метод	0.10	-
2777	551171.92	2314533.06	Геодезический метод	0.10	-
2778	551155.88	2314518.91	Геодезический метод	0.10	-
2779	551131.01	2314506.31	Геодезический метод	0.10	-
2780	551104.41	2314497.61	Геодезический метод	0.10	-
2781	551086.39	2314493.25	Геодезический метод	0.10	-
2782	551070.30	2314493.05	Геодезический метод	0.10	-
2783	551057.59	2314495.85	Геодезический метод	0.10	-
2784	551033.00	2314503.54	Геодезический метод	0.10	-
2785	551006.47	2314511.58	Геодезический метод	0.10	-
2786	550984.44	2314517.74	Геодезический метод	0.10	-
2787	550939.44	2314530.62	Геодезический метод	0.10	-
2788	550912.84	2314536.76	Геодезический метод	0.10	-
2. Сведения о характерных точках границ объекта					



Обозначение характерных точек границ	Координаты, м		Метод определения координат характерной точки	Средняя квадратическая погрешность положения характерной точки (M <sub>t</sub> ), м	Описание обозначения точки на местности (при наличии)
	X	Y			
1	2	3	4	5	6
2789	550859.81	2314547.73	Геодезический метод	0.10	-
2790	550813.75	2314556.10	Геодезический метод	0.10	-
2791	550739.36	2314567.13	Геодезический метод	0.10	-
2792	550646.19	2314585.60	Геодезический метод	0.10	-
2793	550585.84	2314594.60	Геодезический метод	0.10	-
2794	550487.70	2314604.41	Геодезический метод	0.10	-
2795	550387.63	2314613.73	Геодезический метод	0.10	-
2796	550270.46	2314624.01	Геодезический метод	0.10	-
2797	550189.91	2314634.14	Геодезический метод	0.10	-
2798	550157.52	2314639.19	Геодезический метод	0.10	-
2799	550137.15	2314643.93	Геодезический метод	0.10	-
2800	550116.68	2314646.74	Геодезический метод	0.10	-
2801	550086.60	2314646.74	Геодезический метод	0.10	-
2802	550075.17	2314644.76	Геодезический метод	0.10	-
2803	550053.34	2314635.75	Геодезический метод	0.10	-
2804	550040.44	2314629.53	Геодезический метод	0.10	-
2805	549989.78	2314600.16	Геодезический метод	0.10	-
2806	549976.59	2314592.80	Геодезический метод	0.10	-
2807	549972.86	2314591.30	Геодезический метод	0.10	-
2808	549970.19	2314591.30	Геодезический метод	0.10	-
2809	549958.08	2314593.94	Геодезический метод	0.10	-
2810	549935.93	2314600.35	Геодезический метод	0.10	-
2811	549925.92	2314603.49	Геодезический метод	0.10	-
2812	549917.92	2314608.07	Геодезический метод	0.10	-
2813	549904.32	2314626.02	Геодезический метод	0.10	-
2. Сведения о характерных точках границ объекта					

Обозначение характерных точек границ	Координаты, м		Метод определения координат характерной точки	Средняя квадратическая погрешность положения характерной точки (M <sub>t</sub> ), м	Описание обозначения точки на местности (при наличии)
	X	Y			
1	2	3	4	5	6
2814	549895.71	2314632.28	Геодезический метод	0.10	-
2815	549884.02	2314637.75	Геодезический метод	0.10	-
2816	549793.44	2314652.19	Геодезический метод	0.10	-
2817	549723.62	2314666.37	Геодезический метод	0.10	-
2818	549659.08	2314677.95	Геодезический метод	0.10	-
2819	549596.54	2314685.05	Геодезический метод	0.10	-
2820	549509.41	2314695.08	Геодезический метод	0.10	-
2821	549408.60	2314703.49	Геодезический метод	0.10	-
2822	549342.87	2314711.62	Геодезический метод	0.10	-
2823	549262.75	2314726.19	Геодезический метод	0.10	-
2824	549206.57	2314743.77	Геодезический метод	0.10	-
2825	549091.34	2314791.26	Геодезический метод	0.10	-
2826	549013.94	2314823.32	Геодезический метод	0.10	-
2827	548984.66	2314829.67	Геодезический метод	0.10	-
2828	548907.47	2314837.27	Геодезический метод	0.10	-
2829	548857.97	2314846.57	Геодезический метод	0.10	-
2830	548817.88	2314857.13	Геодезический метод	0.10	-
2831	548710.06	2314891.90	Геодезический метод	0.10	-
2832	548650.77	2314910.29	Геодезический метод	0.10	-
2833	548576.59	2314930.87	Геодезический метод	0.10	-
2834	548521.23	2314943.48	Геодезический метод	0.10	-
2835	548396.42	2314963.83	Геодезический метод	0.10	-
2836	548335.75	2314983.66	Геодезический метод	0.10	-
2837	548268.33	2315026.26	Геодезический метод	0.10	-
2838	548207.98	2315067.69	Геодезический метод	0.10	-
2. Сведения о характерных точках границ объекта					

Обозначение характерных точек границ	Координаты, м		Метод определения координат характерной точки	Средняя квадратическая погрешность положения характерной точки (M <sub>t</sub> ), м	Описание обозначения точки на местности (при наличии)
	X	Y			
1	2	3	4	5	6
2839	548141.49	2315102.71	Геодезический метод	0.10	-
2840	548117.23	2315120.59	Геодезический метод	0.10	-
2841	548091.76	2315148.10	Геодезический метод	0.10	-
2842	548074.26	2315155.48	Геодезический метод	0.10	-
2843	548045.38	2315156.77	Геодезический метод	0.10	-
2844	547892.23	2315149.48	Геодезический метод	0.10	-
2845	547849.59	2315148.34	Геодезический метод	0.10	-
2846	547781.97	2315154.56	Геодезический метод	0.10	-
2847	547739.03	2315162.32	Геодезический метод	0.10	-
2848	547735.21	2315162.32	Геодезический метод	0.10	-
2849	547733.65	2315158.74	Геодезический метод	0.10	-
2850	547733.65	2315153.37	Геодезический метод	0.10	-
2851	547701.42	2315167.57	Геодезический метод	0.10	-
2852	547680.78	2315176.28	Геодезический метод	0.10	-
2853	547641.10	2315188.88	Геодезический метод	0.10	-
2854	547535.78	2315219.62	Геодезический метод	0.10	-
2855	547505.06	2315230.45	Геодезический метод	0.10	-
2856	547454.17	2315255.23	Геодезический метод	0.10	-
2857	547447.30	2315258.07	Геодезический метод	0.10	-
2858	547389.06	2315253.48	Геодезический метод	0.10	-
2859	547346.55	2315254.29	Геодезический метод	0.10	-
2860	547327.54	2315252.53	Геодезический метод	0.10	-
2861	547271.77	2315243.95	Геодезический метод	0.10	-
2862	547249.27	2315242.04	Геодезический метод	0.10	-
2863	547237.93	2315244.85	Геодезический метод	0.10	-
2. Сведения о характерных точках границ объекта					

Обозначение характерных точек границ	Координаты, м		Метод определения координат характерной точки	Средняя квадратическая погрешность положения характерной точки (M <sub>t</sub> ), м	Описание обозначения точки на местности (при наличии)
	X	Y			
1	2	3	4	5	6
2864	547220.42	2315251.58	Геодезический метод	0.10	-
2865	547145.71	2315289.25	Геодезический метод	0.10	-
2866	547142.42	2315293.56	Геодезический метод	0.10	-
2867	547107.83	2315388.50	Геодезический метод	0.10	-
2868	547047.51	2315515.83	Геодезический метод	0.10	-
2869	547034.96	2315538.83	Геодезический метод	0.10	-
2870	546991.88	2315600.07	Геодезический метод	0.10	-
2871	546912.60	2315681.54	Геодезический метод	0.10	-
2872	546849.52	2315742.53	Геодезический метод	0.10	-
2873	546773.35	2315801.37	Геодезический метод	0.10	-
2874	546682.79	2315870.18	Геодезический метод	0.10	-
2875	546623.24	2315906.31	Геодезический метод	0.10	-
2876	546454.22	2316017.72	Геодезический метод	0.10	-
2877	546374.15	2316074.47	Геодезический метод	0.10	-
2878	546343.81	2316093.36	Геодезический метод	0.10	-
2879	546322.88	2316106.42	Геодезический метод	0.10	-
2880	546304.44	2316117.50	Геодезический метод	0.10	-
2881	546260.02	2316151.28	Геодезический метод	0.10	-
2882	546214.21	2316185.69	Геодезический метод	0.10	-
2883	546155.58	2316232.23	Геодезический метод	0.10	-
2884	546114.76	2316262.91	Геодезический метод	0.10	-
2885	546053.52	2316313.04	Геодезический метод	0.10	-
2886	546048.08	2316317.84	Геодезический метод	0.10	-
2887	546042.10	2316332.75	Геодезический метод	0.10	-
2888	546036.40	2316357.60	Геодезический метод	0.10	-
2. Сведения о характерных точках границ объекта					

Обозначение характерных точек границ	Координаты, м		Метод определения координат характерной точки	Средняя квадратическая погрешность положения характерной точки (M <sub>t</sub> ), м	Описание обозначения точки на местности (при наличии)
	X	Y			
1	2	3	4	5	6
2889	546015.28	2316409.35	Геодезический метод	0.10	-
2890	545983.24	2316437.67	Геодезический метод	0.10	-
2891	545927.96	2316486.19	Геодезический метод	0.10	-
2892	545887.87	2316520.88	Геодезический метод	0.10	-
2893	545821.38	2316580.86	Геодезический метод	0.10	-
2894	545725.48	2316660.02	Геодезический метод	0.10	-
2895	545723.51	2316661.75	Геодезический метод	0.10	-
2896	545588.02	2316774.28	Геодезический метод	0.10	-
2897	545498.68	2316849.30	Геодезический метод	0.10	-
2898	545455.76	2316878.93	Геодезический метод	0.10	-
2899	545430.22	2316886.19	Геодезический метод	0.10	-
2900	545396.44	2316906.57	Геодезический метод	0.10	-
2901	545376.00	2316919.32	Геодезический метод	0.10	-
2902	545341.59	2316943.53	Геодезический метод	0.10	-
2903	545305.69	2316969.63	Геодезический метод	0.10	-
2904	545287.74	2316982.85	Геодезический метод	0.10	-
2905	545261.21	2317000.58	Геодезический метод	0.10	-
2906	545230.01	2317017.85	Геодезический метод	0.10	-
2907	545192.52	2317032.36	Геодезический метод	0.10	-
2908	545158.68	2317044.48	Геодезический метод	0.10	-
2909	545117.58	2317058.63	Геодезический метод	0.10	-
2910	545082.17	2317071.45	Геодезический метод	0.10	-
2911	545047.14	2317084.87	Геодезический метод	0.10	-
2912	545009.81	2317097.37	Геодезический метод	0.10	-
2913	544963.78	2317113.20	Геодезический метод	0.10	-

2. Сведения о характерных точках границ объекта

Обозначение характерных точек границ	Координаты, м		Метод определения координат характерной точки	Средняя квадратическая погрешность положения характерной точки (M <sub>t</sub> ), м	Описание обозначения точки на местности (при наличии)
	X	Y			
1	2	3	4	5	6
2914	544924.06	2317126.82	Геодезический метод	0.10	-
2915	544880.32	2317142.84	Геодезический метод	0.10	-
2916	544848.70	2317155.96	Геодезический метод	0.10	-
2917	544817.63	2317173.73	Геодезический метод	0.10	-
2918	544785.58	2317183.98	Геодезический метод	0.10	-
2919	544770.97	2317182.02	Геодезический метод	0.10	-
2920	544740.27	2317169.93	Геодезический метод	0.10	-
2921	544701.49	2317152.12	Геодезический метод	0.10	-
2922	544675.26	2317140.67	Геодезический метод	0.10	-
2923	544638.44	2317124.42	Геодезический метод	0.10	-
2924	544614.57	2317113.53	Геодезический метод	0.10	-
2925	544587.46	2317101.10	Геодезический метод	0.10	-
2926	544555.85	2317084.96	Геодезический метод	0.10	-
2927	544527.21	2317067.37	Геодезический метод	0.10	-
2928	544494.95	2317046.37	Геодезический метод	0.10	-
2929	544467.21	2317033.27	Геодезический метод	0.10	-
2930	544432.24	2317021.18	Геодезический метод	0.10	-
2931	544393.40	2317008.04	Геодезический метод	0.10	-
2932	544373.41	2317001.15	Геодезический метод	0.10	-
2933	544347.57	2316992.95	Геодезический метод	0.10	-
2934	544320.84	2316987.00	Геодезический метод	0.10	-
2935	544294.05	2316985.68	Геодезический метод	0.10	-
2936	544272.42	2316985.88	Геодезический метод	0.10	-
2937	544239.73	2316990.66	Геодезический метод	0.10	-
2938	544164.59	2317007.20	Геодезический метод	0.10	-
2. Сведения о характерных точках границ объекта					

Обозначение характерных точек границ	Координаты, м		Метод определения координат характерной точки	Средняя квадратическая погрешность положения характерной точки (M <sub>t</sub> ), м	Описание обозначения точки на местности (при наличии)
	X	Y			
1	2	3	4	5	6
2939	544103.02	2317028.01	Геодезический метод	0.10	-
2940	544067.10	2317042.37	Геодезический метод	0.10	-
2941	544043.02	2317049.70	Геодезический метод	0.10	-
2942	544011.09	2317056.09	Геодезический метод	0.10	-
2943	543983.81	2317062.28	Геодезический метод	0.10	-
2944	543949.96	2317070.37	Геодезический метод	0.10	-
2945	543913.08	2317071.82	Геодезический метод	0.10	-
2946	543882.60	2317059.72	Геодезический метод	0.10	-
2947	543853.44	2317041.01	Геодезический метод	0.10	-
2948	543833.72	2317028.98	Геодезический метод	0.10	-
2949	543803.86	2317010.76	Геодезический метод	0.10	-
2950	543797.53	2317005.01	Геодезический метод	0.10	-
2951	543787.65	2316992.45	Геодезический метод	0.10	-
2952	543773.81	2316970.30	Геодезический метод	0.10	-
2953	543759.38	2316945.43	Геодезический метод	0.10	-
2954	543748.15	2316922.21	Геодезический метод	0.10	-
2955	543745.36	2316916.16	Геодезический метод	0.10	-
2956	543744.49	2316915.08	Геодезический метод	0.10	-
2957	543741.74	2316914.55	Геодезический метод	0.10	-
2958	543723.24	2316913.26	Геодезический метод	0.10	-
2959	543636.73	2316906.39	Геодезический метод	0.10	-
2960	543510.81	2316895.07	Геодезический метод	0.10	-
2961	543336.72	2316878.93	Геодезический метод	0.10	-
2962	543130.28	2316860.70	Геодезический метод	0.10	-
2963	543110.31	2316858.60	Геодезический метод	0.10	-
2. Сведения о характерных точках границ объекта					

Обозначение характерных точек границ	Координаты, м		Метод определения координат характерной точки	Средняя квадратическая погрешность положения характерной точки (M <sub>t</sub> ), м	Описание обозначения точки на местности (при наличии)
	X	Y			
1	2	3	4	5	6
2964	543100.44	2316855.82	Геодезический метод	0.10	-
2965	543079.17	2316845.72	Геодезический метод	0.10	-
2966	543073.10	2316844.05	Геодезический метод	0.10	-
2967	543067.26	2316844.05	Геодезический метод	0.10	-
2968	543051.94	2316844.87	Геодезический метод	0.10	-
2969	543003.02	2316841.42	Геодезический метод	0.10	-
2970	542930.59	2316835.91	Геодезический метод	0.10	-
2971	542748.43	2316830.94	Геодезический метод	0.10	-
2972	542518.66	2316824.77	Геодезический метод	0.10	-
2973	542344.00	2316818.46	Геодезический метод	0.10	-
2974	542207.96	2316828.83	Геодезический метод	0.10	-
2975	542081.67	2316838.61	Геодезический метод	0.10	-
2976	541945.52	2316850.54	Геодезический метод	0.10	-
2977	541854.13	2316855.95	Геодезический метод	0.10	-
2978	541655.28	2316867.93	Геодезический метод	0.10	-
2979	541458.60	2316879.37	Геодезический метод	0.10	-
2980	541271.31	2316890.59	Геодезический метод	0.10	-
2981	541057.04	2316904.35	Геодезический метод	0.10	-
2982	540968.44	2316905.96	Геодезический метод	0.10	-
2983	540877.61	2316901.54	Геодезический метод	0.10	-
2984	540629.38	2316887.86	Геодезический метод	0.10	-
2985	540485.88	2316880.04	Геодезический метод	0.10	-
2986	540466.87	2316882.74	Геодезический метод	0.10	-
2987	540409.83	2316896.15	Геодезический метод	0.10	-
2988	540371.64	2316907.98	Геодезический метод	0.10	-
2. Сведения о характерных точках границ объекта					



Обозначение характерных точек границ	Координаты, м		Метод определения координат характерной точки	Средняя квадратическая погрешность положения характерной точки (M <sub>t</sub> ), м	Описание обозначения точки на местности (при наличии)
	X	Y			
1	2	3	4	5	6
2989	540318.19	2316928.28	Геодезический метод	0.10	-
2990	540254.54	2316955.50	Геодезический метод	0.10	-
2991	540147.62	2317008.45	Геодезический метод	0.10	-
2992	540037.12	2317067.27	Геодезический метод	0.10	-
2993	539933.29	2317127.53	Геодезический метод	0.10	-
2994	539839.50	2317183.60	Геодезический метод	0.10	-
2995	539723.08	2317253.84	Геодезический метод	0.10	-
2996	539595.40	2317331.54	Геодезический метод	0.10	-
2997	539492.09	2317394.86	Геодезический метод	0.10	-
2998	539417.85	2317441.08	Геодезический метод	0.10	-
2999	539370.14	2317476.34	Геодезический метод	0.10	-
3000	539344.41	2317497.09	Геодезический метод	0.10	-
3001	539308.35	2317525.88	Геодезический метод	0.10	-
3002	539297.53	2317533.53	Геодезический метод	0.10	-
3003	539246.96	2317560.39	Геодезический метод	0.10	-
3004	539207.67	2317580.11	Геодезический метод	0.10	-
3005	539157.63	2317605.00	Геодезический метод	0.10	-
3006	539143.92	2317611.72	Геодезический метод	0.10	-
3007	539133.37	2317613.34	Геодезический метод	0.10	-
3008	539062.83	2317618.52	Геодезический метод	0.10	-
3009	539007.79	2317622.47	Геодезический метод	0.10	-
3010	538944.83	2317625.23	Геодезический метод	0.10	-
3011	538860.89	2317626.23	Геодезический метод	0.10	-
3012	538853.54	2317625.36	Геодезический метод	0.10	-
3013	538845.83	2317623.23	Геодезический метод	0.10	-
2. Сведения о характерных точках границ объекта					

Обозначение характерных точек границ	Координаты, м		Метод определения координат характерной точки	Средняя квадратическая погрешность положения характерной точки (M <sub>t</sub> ), м	Описание обозначения точки на местности (при наличии)
	X	Y			
1	2	3	4	5	6
3014	538834.84	2317619.15	Геодезический метод	0.10	-
3015	538790.58	2317603.06	Геодезический метод	0.10	-
3016	538759.96	2317592.71	Геодезический метод	0.10	-
3017	538687.92	2317568.88	Геодезический метод	0.10	-
3018	538657.24	2317558.39	Геодезический метод	0.10	-
3019	538572.65	2317531.01	Геодезический метод	0.10	-
3020	538504.68	2317508.43	Геодезический метод	0.10	-
3021	538417.40	2317479.48	Геодезический метод	0.10	-
3022	538389.40	2317471.38	Геодезический метод	0.10	-
3023	538373.57	2317468.37	Геодезический метод	0.10	-
3024	538349.20	2317470.32	Геодезический метод	0.10	-
3025	538321.29	2317477.37	Геодезический метод	0.10	-
3026	538295.91	2317486.33	Геодезический метод	0.10	-
3027	538251.11	2317504.45	Геодезический метод	0.10	-
3028	538160.63	2317541.68	Геодезический метод	0.10	-
3029	538087.76	2317571.24	Геодезический метод	0.10	-
3030	538036.38	2317592.62	Геодезический метод	0.10	-
3031	537914.61	2317641.28	Геодезический метод	0.10	-
3032	537843.04	2317670.01	Геодезический метод	0.10	-
3033	537779.48	2317700.38	Геодезический метод	0.10	-
3034	537774.06	2317702.94	Геодезический метод	0.10	-
3035	537766.76	2317704.99	Геодезический метод	0.10	-
3036	537757.06	2317705.72	Геодезический метод	0.10	-
3037	537740.26	2317697.71	Геодезический метод	0.10	-
3038	537726.03	2317690.97	Геодезический метод	0.10	-
2. Сведения о характерных точках границ объекта					

Обозначение характерных точек границ	Координаты, м		Метод определения координат характерной точки	Средняя квадратическая погрешность положения характерной точки (M <sub>t</sub> ), м	Описание обозначения точки на местности (при наличии)
	X	Y			
1	2	3	4	5	6
3039	537727.72	2317687.34	Геодезический метод	0.10	-
3040	537741.97	2317694.09	Геодезический метод	0.10	-
3041	537757.82	2317701.65	Геодезический метод	0.10	-
3042	537766.06	2317701.03	Геодезический метод	0.10	-
3043	537772.66	2317699.18	Геодезический метод	0.10	-
3044	537777.77	2317696.77	Геодезический метод	0.10	-
3045	537841.43	2317666.35	Геодезический метод	0.10	-
3046	537913.12	2317637.57	Геодезический метод	0.10	-
3047	538034.87	2317588.92	Геодезический метод	0.10	-
3048	538086.24	2317567.54	Геодезический метод	0.10	-
3049	538159.12	2317537.98	Геодезический метод	0.10	-
3050	538249.60	2317500.74	Геодезический метод	0.10	-
3051	538294.49	2317482.59	Геодезический метод	0.10	-
3052	538320.13	2317473.54	Геодезический метод	0.10	-
3053	538348.55	2317466.36	Геодезический метод	0.10	-
3054	538373.79	2317464.34	Геодезический метод	0.10	-
3055	538390.33	2317467.49	Геодезический метод	0.10	-
3056	538418.59	2317475.66	Геодезический метод	0.10	-
3057	538505.94	2317504.64	Геодезический метод	0.10	-
3058	538573.90	2317527.21	Геодезический метод	0.10	-
3059	538658.50	2317554.60	Геодезический метод	0.10	-
3060	538689.19	2317565.09	Геодезический метод	0.10	-
3061	538761.23	2317588.91	Геодезический метод	0.10	-
3062	538791.91	2317599.28	Геодезический метод	0.10	-
3063	538836.22	2317615.40	Геодезический метод	0.10	-
2. Сведения о характерных точках границ объекта					

Обозначение характерных точек границ	Координаты, м		Метод определения координат характерной точки	Средняя квадратическая погрешность положения характерной точки (M <sub>t</sub> ), м	Описание обозначения точки на местности (при наличии)
	X	Y			
1	2	3	4	5	6
3064	538847.06	2317619.42	Геодезический метод	0.10	-
3065	538854.31	2317621.42	Геодезический метод	0.10	-
3066	538861.11	2317622.23	Геодезический метод	0.10	-
3067	538944.72	2317621.23	Геодезический метод	0.10	-
3068	539007.56	2317618.47	Геодезический метод	0.10	-
3069	539062.54	2317614.53	Геодезический метод	0.10	-
3070	539132.92	2317609.36	Геодезический метод	0.10	-
3071	539142.71	2317607.86	Геодезический метод	0.10	-
3072	539155.86	2317601.41	Геодезический метод	0.10	-
3073	539205.88	2317576.53	Геодезический метод	0.10	-
3074	539245.12	2317556.83	Геодезический метод	0.10	-
3075	539295.43	2317530.12	Геодезический метод	0.10	-
3076	539305.95	2317522.68	Геодезический метод	0.10	-
3077	539341.90	2317493.97	Геодезический метод	0.10	-
3078	539367.70	2317473.17	Геодезический метод	0.10	-
3079	539415.60	2317437.76	Геодезический метод	0.10	-
3080	539489.98	2317391.46	Геодезический метод	0.10	-
3081	539593.32	2317328.13	Геодезический метод	0.10	-
3082	539721.01	2317250.42	Геодезический метод	0.10	-
3083	539837.44	2317180.17	Геодезический метод	0.10	-
3084	539931.26	2317124.08	Геодезический метод	0.10	-
3085	540035.18	2317063.77	Геодезический метод	0.10	-
3086	540145.79	2317004.89	Геодезический метод	0.10	-
3087	540252.87	2316951.87	Геодезический метод	0.10	-
3088	540316.70	2316924.57	Геодезический метод	0.10	-
2. Сведения о характерных точках границ объекта					

Обозначение характерных точек границ	Координаты, м		Метод определения координат характерной точки	Средняя квадратическая погрешность положения характерной точки (M <sub>t</sub> ), м	Описание обозначения точки на местности (при наличии)
	X	Y			
1	2	3	4	5	6
3089	540370.34	2316904.19	Геодезический метод	0.10	-
3090	540408.78	2316892.29	Геодезический метод	0.10	-
3091	540466.13	2316878.80	Геодезический метод	0.10	-
3092	540485.70	2316876.02	Геодезический метод	0.10	-
3093	540629.60	2316883.86	Геодезический метод	0.10	-
3094	540877.82	2316897.54	Геодезический метод	0.10	-
3095	540968.50	2316901.96	Геодезический метод	0.10	-
3096	541056.88	2316900.35	Геодезический метод	0.10	-
3097	541271.07	2316886.59	Геодезический метод	0.10	-
3098	541458.37	2316875.38	Геодезический метод	0.10	-
3099	541655.05	2316863.93	Геодезический метод	0.10	-
3100	541853.89	2316851.96	Геодезический метод	0.10	-
3101	541945.23	2316846.55	Геодезический метод	0.10	-
3102	542081.34	2316834.62	Геодезический метод	0.10	-
3103	542207.65	2316824.84	Геодезический метод	0.10	-
3104	542343.92	2316814.45	Геодезический метод	0.10	-
3105	542518.79	2316820.77	Геодезический метод	0.10	-
3106	542748.54	2316826.94	Геодезический метод	0.10	-
3107	542930.80	2316831.92	Геодезический метод	0.10	-
3108	543003.31	2316837.43	Геодезический метод	0.10	-
3109	543051.97	2316840.87	Геодезический метод	0.10	-
3110	543067.15	2316840.05	Геодезический метод	0.10	-
3111	543073.64	2316840.05	Геодезический метод	0.10	-
3112	543080.57	2316841.96	Геодезический метод	0.10	-
3113	543101.85	2316852.06	Геодезический метод	0.10	-

2. Сведения о характерных точках границ объекта

Обозначение характерных точек границ	Координаты, м		Метод определения координат характерной точки	Средняя квадратическая погрешность положения характерной точки (M <sub>t</sub> ), м	Описание обозначения точки на местности (при наличии)
	X	Y			
1	2	3	4	5	6
3114	543111.07	2316854.66	Геодезический метод	0.10	-
3115	543130.67	2316856.72	Геодезический метод	0.10	-
3116	543337.08	2316874.94	Геодезический метод	0.10	-
3117	543511.17	2316891.09	Геодезический метод	0.10	-
3118	543637.07	2316902.41	Геодезический метод	0.10	-
3119	543723.53	2316909.27	Геодезический метод	0.10	-
3120	543742.26	2316910.57	Геодезический метод	0.10	-
3121	543746.70	2316911.43	Геодезический метод	0.10	-
3122	543748.79	2316914.04	Геодезический метод	0.10	-
3123	543751.77	2316920.51	Геодезический метод	0.10	-
3124	543762.91	2316943.55	Геодезический метод	0.10	-
3125	543777.24	2316968.23	Геодезический метод	0.10	-
3126	543790.93	2316990.15	Геодезический метод	0.10	-
3127	543800.47	2317002.28	Геодезический метод	0.10	-
3128	543806.27	2317007.54	Геодезический метод	0.10	-
3129	543835.80	2317025.56	Геодезический метод	0.10	-
3130	543855.56	2317037.62	Геодезический метод	0.10	-
3131	543884.43	2317056.15	Геодезический метод	0.10	-
3132	543913.77	2317067.79	Геодезический метод	0.10	-
3133	543949.41	2317066.39	Геодезический метод	0.10	-
3134	543982.90	2317058.39	Геодезический метод	0.10	-
3135	544010.26	2317052.18	Геодезический метод	0.10	-
3136	544042.04	2317045.82	Геодезический метод	0.10	-
3137	544065.77	2317038.59	Геодезический метод	0.10	-
3138	544101.63	2317024.25	Геодезический метод	0.10	-
2. Сведения о характерных точках границ объекта					

Обозначение характерных точек границ	Координаты, м		Метод определения координат характерной точки	Средняя квадратическая погрешность положения характерной точки (Мт), м	Описание обозначения точки на местности (при наличии)
	X	Y			
1	2	3	4	5	6
3139	544163.52	2317003.34	Геодезический метод	0.10	-
3140	544239.01	2316986.73	Геодезический метод	0.10	-
3141	544272.11	2316981.88	Геодезический метод	0.10	-
3142	544294.13	2316981.68	Геодезический метод	0.10	-
3143	544321.37	2316983.02	Геодезический метод	0.10	-
3144	544348.61	2316989.09	Геодезический метод	0.10	-
3145	544374.66	2316997.35	Геодезический метод	0.10	-
3146	544394.69	2317004.25	Геодезический метод	0.10	-
3147	544433.54	2317017.39	Геодезический метод	0.10	-
3148	544468.72	2317029.56	Геодезический метод	0.10	-
3149	544496.90	2317042.87	Геодезический метод	0.10	-
3150	544529.34	2317063.99	Геодезический метод	0.10	-
3151	544557.81	2317081.47	Геодезический метод	0.10	-
3152	544589.20	2317097.50	Геодезический метод	0.10	-
3153	544616.23	2317109.89	Геодезический метод	0.10	-
3154	544640.08	2317120.77	Геодезический метод	0.10	-
3155	544676.87	2317137.01	Геодезический метод	0.10	-
3156	544703.12	2317148.47	Геодезический метод	0.10	-
3157	544741.84	2317166.25	Геодезический метод	0.10	-
3158	544771.98	2317178.12	Геодезический метод	0.10	-
3159	544785.22	2317179.90	Геодезический метод	0.10	-
3160	544816.01	2317170.05	Геодезический метод	0.10	-
3161	544846.94	2317152.36	Геодезический метод	0.10	-
3162	544878.87	2317139.12	Геодезический метод	0.10	-
3163	544922.72	2317123.05	Геодезический метод	0.10	-
2. Сведения о характерных точках границ объекта					

Обозначение характерных точек границ	Координаты, м		Метод определения координат характерной точки	Средняя квадратическая погрешность положения характерной точки (M <sub>t</sub> ), м	Описание обозначения точки на местности (при наличии)
	X	Y			
1	2	3	4	5	6
3164	544962.48	2317109.42	Геодезический метод	0.10	-
3165	545008.53	2317093.58	Геодезический метод	0.10	-
3166	545045.78	2317081.11	Геодезический метод	0.10	-
3167	545080.78	2317067.70	Геодезический метод	0.10	-
3168	545116.24	2317054.86	Геодезический метод	0.10	-
3169	545157.35	2317040.71	Геодезический метод	0.10	-
3170	545191.13	2317028.61	Геодезический метод	0.10	-
3171	545228.31	2317014.22	Геодезический метод	0.10	-
3172	545259.12	2316997.16	Геодезический метод	0.10	-
3173	545285.45	2316979.57	Геодезический метод	0.10	-
3174	545303.33	2316966.40	Геодезический метод	0.10	-
3175	545339.26	2316940.27	Геодезический метод	0.10	-
3176	545373.79	2316915.99	Геодезический метод	0.10	-
3177	545394.35	2316903.16	Геодезический метод	0.10	-
3178	545428.62	2316882.49	Геодезический метод	0.10	-
3179	545454.03	2316875.27	Геодезический метод	0.10	-
3180	545496.25	2316846.11	Геодезический метод	0.10	-
3181	545585.46	2316771.21	Геодезический метод	0.10	-
3182	545720.91	2316658.71	Геодезический метод	0.10	-
3183	545722.88	2316656.97	Геодезический метод	0.10	-
3184	545818.77	2316577.83	Геодезический метод	0.10	-
3185	545885.22	2316517.88	Геодезический метод	0.10	-
3186	545925.33	2316483.18	Геодезический метод	0.10	-
3187	545980.60	2316434.66	Геодезический метод	0.10	-
3188	546011.93	2316406.97	Геодезический метод	0.10	-
2. Сведения о характерных точках границ объекта					



Обозначение характерных точек границ	Координаты, м		Метод определения координат характерной точки	Средняя квадратическая погрешность положения характерной точки (M <sub>t</sub> ), м	Описание обозначения точки на местности (при наличии)
	X	Y			
1	2	3	4	5	6
3189	546032.57	2316356.39	Геодезический метод	0.10	-
3190	546038.27	2316331.55	Геодезический метод	0.10	-
3191	546044.72	2316315.47	Геодезический метод	0.10	-
3192	546050.93	2316309.99	Геодезический метод	0.10	-
3193	546112.29	2316259.76	Геодезический метод	0.10	-
3194	546153.14	2316229.06	Геодезический метод	0.10	-
3195	546211.77	2316182.52	Геодезический метод	0.10	-
3196	546257.61	2316148.09	Геодезический метод	0.10	-
3197	546302.20	2316114.18	Геодезический метод	0.10	-
3198	546320.79	2316103.01	Геодезический метод	0.10	-
3199	546341.70	2316089.96	Геодезический метод	0.10	-
3200	546371.94	2316071.14	Геодезический метод	0.10	-
3201	546451.96	2316014.42	Геодезический метод	0.10	-
3202	546621.10	2315902.93	Геодезический метод	0.10	-
3203	546680.54	2315866.87	Геодезический метод	0.10	-
3204	546770.91	2315798.20	Геодезический метод	0.10	-
3205	546846.90	2315739.50	Геодезический метод	0.10	-
3206	546909.78	2315678.70	Геодезический метод	0.10	-
3207	546988.79	2315597.51	Геодезический метод	0.10	-
3208	547031.55	2315536.71	Геодезический метод	0.10	-
3209	547043.94	2315514.01	Геодезический метод	0.10	-
3210	547104.14	2315386.96	Геодезический метод	0.10	-
3211	547138.88	2315291.61	Геодезический метод	0.10	-
3212	547143.09	2315286.09	Геодезический метод	0.10	-
3213	547218.80	2315247.92	Геодезический метод	0.10	-
2. Сведения о характерных точках границ объекта					

Обозначение характерных точек границ	Координаты, м		Метод определения координат характерной точки	Средняя квадратическая погрешность положения характерной точки (M <sub>t</sub> ), м	Описание обозначения точки на местности (при наличии)
	X	Y			
1	2	3	4	5	6
3214	547236.73	2315241.03	Геодезический метод	0.10	-
3215	547248.94	2315238.00	Геодезический метод	0.10	-
3216	547272.25	2315239.98	Геодезический метод	0.10	-
3217	547328.03	2315248.56	Геодезический метод	0.10	-
3218	547346.70	2315250.29	Геодезический метод	0.10	-
3219	547389.18	2315249.47	Геодезический метод	0.10	-
3220	547446.66	2315254.00	Геодезический метод	0.10	-
3221	547452.53	2315251.58	Геодезический метод	0.10	-
3222	547503.52	2315226.76	Геодезический метод	0.10	-
3223	547534.55	2315215.81	Геодезический метод	0.10	-
3224	547639.94	2315185.06	Геодезический метод	0.10	-
3225	547679.39	2315172.52	Геодезический метод	0.10	-
3226	547699.84	2315163.90	Геодезический метод	0.10	-
3227	547733.15	2315149.22	Геодезический метод	0.10	-
3228	547737.65	2315149.22	Геодезический метод	0.10	-
3229	547737.65	2315157.90	Геодезический метод	0.10	-
3230	547737.83	2315158.32	Геодезический метод	0.10	-
3231	547738.67	2315158.32	Геодезический метод	0.10	-
3232	547781.43	2315150.60	Геодезический метод	0.10	-
3233	547849.46	2315144.33	Геодезический метод	0.10	-
3234	547892.38	2315145.48	Геодезический метод	0.10	-
3235	548045.39	2315152.77	Геодезический метод	0.10	-
3236	548073.37	2315151.51	Геодезический метод	0.10	-
3237	548089.41	2315144.75	Геодезический метод	0.10	-
3238	548114.56	2315117.59	Геодезический метод	0.10	-
2. Сведения о характерных точках границ объекта					

Обозначение характерных точек границ	Координаты, м		Метод определения координат характерной точки	Средняя квадратическая погрешность положения характерной точки (M <sub>t</sub> ), м	Описание обозначения точки на местности (при наличии)
	X	Y			
1	2	3	4	5	6
3239	548139.36	2315099.31	Геодезический метод	0.10	-
3240	548205.90	2315064.26	Геодезический метод	0.10	-
3241	548266.13	2315022.92	Геодезический метод	0.10	-
3242	548334.04	2314980.01	Геодезический метод	0.10	-
3243	548395.47	2314959.93	Геодезический метод	0.10	-
3244	548520.46	2314939.55	Геодезический метод	0.10	-
3245	548575.61	2314926.99	Геодезический метод	0.10	-
3246	548649.64	2314906.45	Геодезический метод	0.10	-
3247	548708.85	2314888.09	Геодезический метод	0.10	-
3248	548816.75	2314853.29	Геодезический метод	0.10	-
3249	548857.09	2314842.66	Геодезический метод	0.10	-
3250	548906.91	2314833.31	Геодезический метод	0.10	-
3251	548984.04	2314825.71	Геодезический метод	0.10	-
3252	549012.74	2314819.49	Геодезический метод	0.10	-
3253	549089.81	2314787.56	Геодезический метод	0.10	-
3254	549205.21	2314740.01	Геодезический метод	0.10	-
3255	549261.79	2314722.30	Геодезический метод	0.10	-
3256	549342.27	2314707.66	Геодезический метод	0.10	-
3257	549408.19	2314699.51	Геодезический метод	0.10	-
3258	549509.01	2314691.10	Геодезический метод	0.10	-
3259	549596.08	2314681.07	Геодезический метод	0.10	-
3260	549658.50	2314673.99	Геодезический метод	0.10	-
3261	549722.87	2314662.44	Геодезический метод	0.10	-
3262	549792.72	2314648.25	Геодезический метод	0.10	-
3263	549882.83	2314633.89	Геодезический метод	0.10	-
2. Сведения о характерных точках границ объекта					

Обозначение характерных точек границ	Координаты, м		Метод определения координат характерной точки	Средняя квадратическая погрешность положения характерной точки (M <sub>t</sub> ), м	Описание обозначения точки на местности (при наличии)
	X	Y			
1	2	3	4	5	6
3264	549893.66	2314628.82	Геодезический метод	0.10	-
3265	549901.49	2314623.14	Геодезический метод	0.10	-
3266	549915.23	2314605.00	Геодезический метод	0.10	-
3267	549924.30	2314599.81	Геодезический метод	0.10	-
3268	549934.78	2314596.52	Геодезический метод	0.10	-
3269	549957.10	2314590.06	Геодезический метод	0.10	-
3270	549969.76	2314587.30	Геодезический метод	0.10	-
3271	549973.64	2314587.30	Геодезический метод	0.10	-
3272	549978.32	2314589.18	Геодезический метод	0.10	-
3273	549991.76	2314596.68	Геодезический метод	0.10	-
3274	550042.32	2314626.00	Геодезический метод	0.10	-
3275	550054.97	2314632.10	Геодезический метод	0.10	-
3276	550076.29	2314640.89	Геодезический метод	0.10	-
3277	550086.95	2314642.74	Геодезический метод	0.10	-
3278	550116.40	2314642.74	Геодезический метод	0.10	-
3279	550136.42	2314640.00	Геодезический метод	0.10	-
3280	550156.76	2314635.26	Геодезический метод	0.10	-
3281	550189.35	2314630.18	Геодезический метод	0.10	-
3282	550270.03	2314620.03	Геодезический метод	0.10	-
3283	550387.26	2314609.74	Геодезический метод	0.10	-
3284	550487.31	2314600.43	Геодезический метод	0.10	-
3285	550585.35	2314590.63	Геодезический метод	0.10	-
3286	550645.50	2314581.66	Геодезический метод	0.10	-
3287	550738.68	2314563.19	Геодезический метод	0.10	-
3288	550813.09	2314552.15	Геодезический метод	0.10	-

2. Сведения о характерных точках границ объекта

Обозначение характерных точек границ	Координаты, м		Метод определения координат характерной точки	Средняя квадратическая погрешность положения характерной точки (M <sub>t</sub> ), м	Описание обозначения точки на местности (при наличии)
	X	Y			
1	2	3	4	5	6
3289	550859.04	2314543.81	Геодезический метод	0.10	-
3290	550911.99	2314532.85	Геодезический метод	0.10	-
3291	550938.44	2314526.74	Геодезический метод	0.10	-
3292	550983.35	2314513.89	Геодезический метод	0.10	-
3293	551005.35	2314507.74	Геодезический метод	0.10	-
3294	551031.83	2314499.72	Геодезический метод	0.10	-
3295	551056.56	2314491.98	Геодезический метод	0.10	-
3296	551069.89	2314489.04	Геодезический метод	0.10	-
3297	551086.89	2314489.26	Геодезический метод	0.10	-
3298	551105.50	2314493.76	Геодезический метод	0.10	-
3299	551132.54	2314502.60	Геодезический метод	0.10	-
3300	551158.15	2314515.57	Геодезический метод	0.10	-
3301	551174.80	2314530.27	Геодезический метод	0.10	-
3302	551190.78	2314549.53	Геодезический метод	0.10	-
3303	551223.79	2314584.87	Геодезический метод	0.10	-
3304	551257.07	2314620.69	Геодезический метод	0.10	-
3305	551291.25	2314657.93	Геодезический метод	0.10	-
3306	551318.59	2314687.08	Геодезический метод	0.10	-
3307	551360.10	2314731.99	Геодезический метод	0.10	-
3308	551395.71	2314779.58	Геодезический метод	0.10	-
3309	551414.33	2314799.06	Геодезический метод	0.10	-
3310	551421.80	2314803.55	Геодезический метод	0.10	-
3311	551432.84	2314806.19	Геодезический метод	0.10	-
3312	551474.29	2314805.24	Геодезический метод	0.10	-
3313	551517.77	2314807.58	Геодезический метод	0.10	-
2. Сведения о характерных точках границ объекта					

Обозначение характерных точек границ	Координаты, м		Метод определения координат характерной точки	Средняя квадратическая погрешность положения характерной точки (M <sub>t</sub> ), м	Описание обозначения точки на местности (при наличии)
	X	Y			
1	2	3	4	5	6
3314	551583.27	2314811.29	Геодезический метод	0.10	-
3315	551591.07	2314811.90	Геодезический метод	0.10	-
3316	551618.45	2314808.59	Геодезический метод	0.10	-
3317	551647.92	2314804.24	Геодезический метод	0.10	-
3318	551668.62	2314804.56	Геодезический метод	0.10	-
3319	551706.13	2314797.78	Геодезический метод	0.10	-
3320	551746.39	2314787.28	Геодезический метод	0.10	-
3321	551779.30	2314781.03	Геодезический метод	0.10	-
3322	551801.60	2314778.92	Геодезический метод	0.10	-
3323	551818.29	2314776.33	Геодезический метод	0.10	-
3324	551837.91	2314771.62	Геодезический метод	0.10	-
3325	551874.85	2314767.91	Геодезический метод	0.10	-
3326	551919.91	2314760.42	Геодезический метод	0.10	-
3327	551966.53	2314751.52	Геодезический метод	0.10	-
3328	552014.98	2314744.12	Геодезический метод	0.10	-
3329	552033.85	2314738.58	Геодезический метод	0.10	-
3330	552057.78	2314728.02	Геодезический метод	0.10	-
3331	552106.56	2314704.18	Геодезический метод	0.10	-
3332	552138.47	2314689.18	Геодезический метод	0.10	-
3333	552162.11	2314675.79	Геодезический метод	0.10	-
3334	552177.60	2314669.72	Геодезический метод	0.10	-
3335	552203.19	2314651.10	Геодезический метод	0.10	-
3336	552214.00	2314641.88	Геодезический метод	0.10	-
3337	552263.55	2314599.48	Геодезический метод	0.10	-
3338	552277.26	2314587.08	Геодезический метод	0.10	-
2. Сведения о характерных точках границ объекта					

Обозначение характерных точек границ	Координаты, м		Метод определения координат характерной точки	Средняя квадратическая погрешность положения характерной точки (Мт), м	Описание обозначения точки на местности (при наличии)
	X	Y			
1	2	3	4	5	6
3339	552298.29	2314563.54	Геодезический метод	0.10	-
3340	552315.76	2314545.68	Геодезический метод	0.10	-
3341	552330.87	2314527.91	Геодезический метод	0.10	-
3342	552359.86	2314493.96	Геодезический метод	0.10	-
3343	552403.37	2314443.49	Геодезический метод	0.10	-
3344	552433.70	2314408.53	Геодезический метод	0.10	-
3345	552448.97	2314391.94	Геодезический метод	0.10	-
3346	552473.67	2314366.51	Геодезический метод	0.10	-
3347	552516.71	2314335.11	Геодезический метод	0.10	-
3348	552604.87	2314293.39	Геодезический метод	0.10	-
3349	552641.51	2314276.51	Геодезический метод	0.10	-
3350	552649.21	2314272.31	Геодезический метод	0.10	-
3351	552672.22	2314259.08	Геодезический метод	0.10	-
3352	552690.77	2314257.73	Геодезический метод	0.10	-
3353	552695.28	2314257.41	Геодезический метод	0.10	-
3354	552696.75	2314257.64	Геодезический метод	0.10	-
3355	552701.22	2314258.03	Геодезический метод	0.10	-
3356	552724.92	2314245.46	Геодезический метод	0.10	-
3357	552749.39	2314232.65	Геодезический метод	0.10	-
3358	552776.23	2314217.93	Геодезический метод	0.10	-
3359	552796.31	2314208.93	Геодезический метод	0.10	-
3360	552801.06	2314207.71	Геодезический метод	0.10	-
3361	552810.96	2314203.59	Геодезический метод	0.10	-
3362	552878.68	2314190.57	Геодезический метод	0.10	-
3363	552909.41	2314186.58	Геодезический метод	0.10	-
2. Сведения о характерных точках границ объекта					

Обозначение характерных точек границ	Координаты, м		Метод определения координат характерной точки	Средняя квадратическая погрешность положения характерной точки (M <sub>t</sub> ), м	Описание обозначения точки на местности (при наличии)
	X	Y			
1	2	3	4	5	6
3364	552940.96	2314180.56	Геодезический метод	0.10	-
3365	552966.90	2314175.81	Геодезический метод	0.10	-
3366	553014.66	2314167.50	Геодезический метод	0.10	-
3367	553077.23	2314157.71	Геодезический метод	0.10	-
3368	553105.07	2314153.07	Геодезический метод	0.10	-
3369	553142.72	2314147.00	Геодезический метод	0.10	-
3370	553229.77	2314131.38	Геодезический метод	0.10	-
3371	553286.99	2314123.63	Геодезический метод	0.10	-
3372	553317.26	2314119.31	Геодезический метод	0.10	-
3373	553349.13	2314115.40	Геодезический метод	0.10	-
3374	553375.18	2314112.08	Геодезический метод	0.10	-
3375	553388.95	2314108.62	Геодезический метод	0.10	-
3376	553401.78	2314104.45	Геодезический метод	0.10	-
3377	553418.51	2314101.94	Геодезический метод	0.10	-
3378	553429.27	2314099.44	Геодезический метод	0.10	-
3379	553447.48	2314096.84	Геодезический метод	0.10	-
3380	553470.97	2314092.60	Геодезический метод	0.10	-
3381	553486.30	2314093.05	Геодезический метод	0.10	-
3382	553490.75	2314092.72	Геодезический метод	0.10	-
3383	553513.75	2314092.04	Геодезический метод	0.10	-
3384	553601.65	2314098.33	Геодезический метод	0.10	-
3385	553799.50	2314123.39	Геодезический метод	0.10	-
3386	553869.00	2314132.15	Геодезический метод	0.10	-
3387	553933.50	2314142.07	Геодезический метод	0.10	-
3388	553992.35	2314154.74	Геодезический метод	0.10	-
2. Сведения о характерных точках границ объекта					



Обозначение характерных точек границ	Координаты, м		Метод определения координат характерной точки	Средняя квадратическая погрешность положения характерной точки (M <sub>t</sub> ), м	Описание обозначения точки на местности (при наличии)
	X	Y			
1	2	3	4	5	6
3389	554073.86	2314177.69	Геодезический метод	0.10	-
3390	554141.79	2314189.42	Геодезический метод	0.10	-
3391	554194.65	2314199.13	Геодезический метод	0.10	-
3392	554256.13	2314211.43	Геодезический метод	0.10	-
3393	554286.70	2314221.71	Геодезический метод	0.10	-
3394	554405.60	2314273.10	Геодезический метод	0.10	-
3395	554533.39	2314330.83	Геодезический метод	0.10	-
3396	554642.35	2314375.91	Геодезический метод	0.10	-
3397	554688.14	2314399.14	Геодезический метод	0.10	-
3398	554699.71	2314404.07	Геодезический метод	0.10	-
3399	554705.67	2314404.07	Геодезический метод	0.10	-
3400	554713.34	2314400.04	Геодезический метод	0.10	-
3401	554723.53	2314383.89	Геодезический метод	0.10	-
3402	554737.70	2314350.09	Геодезический метод	0.10	-
3403	554749.80	2314316.36	Геодезический метод	0.10	-
2660	554751.34	2314312.19	Геодезический метод	0.10	-
3404	537709.64	2317678.79	Геодезический метод	0.10	-
3405	537707.95	2317682.42	Геодезический метод	0.10	-
3406	537692.98	2317675.33	Геодезический метод	0.10	-
3407	537689.37	2317674.69	Геодезический метод	0.10	-
3408	537684.57	2317674.69	Геодезический метод	0.10	-
3409	537674.47	2317679.51	Геодезический метод	0.10	-
3410	537603.45	2317712.90	Геодезический метод	0.10	-
3411	537564.32	2317733.13	Геодезический метод	0.10	-
3412	537500.39	2317769.96	Геодезический метод	0.10	-

2. Сведения о характерных точках границ объекта

Обозначение характерных точек границ	Координаты, м		Метод определения координат характерной точки	Средняя квадратическая погрешность положения характерной точки (M <sub>t</sub> ), м	Описание обозначения точки на местности (при наличии)
	X	Y			
1	2	3	4	5	6
3413	537451.47	2317803.24	Геодезический метод	0.10	-
3414	537404.11	2317843.97	Геодезический метод	0.10	-
3415	537341.68	2317898.70	Геодезический метод	0.10	-
3416	537283.01	2317945.26	Геодезический метод	0.10	-
3417	537195.81	2317983.05	Геодезический метод	0.10	-
3418	537142.84	2318007.69	Геодезический метод	0.10	-
3419	537117.18	2318013.61	Геодезический метод	0.10	-
3420	537090.16	2318017.29	Геодезический метод	0.10	-
3421	537079.61	2318020.60	Геодезический метод	0.10	-
3422	537067.31	2318029.94	Геодезический метод	0.10	-
3423	537034.54	2318054.76	Геодезический метод	0.10	-
3424	537022.90	2318061.07	Геодезический метод	0.10	-
3425	537008.06	2318058.85	Геодезический метод	0.10	-
3426	536986.55	2318052.01	Геодезический метод	0.10	-
3427	536923.16	2318014.64	Геодезический метод	0.10	-
3428	536905.39	2318000.52	Геодезический метод	0.10	-
3429	536868.58	2317952.96	Геодезический метод	0.10	-
3430	536860.32	2317941.65	Геодезический метод	0.10	-
3431	536841.11	2317921.85	Геодезический метод	0.10	-
3432	536838.67	2317917.96	Геодезический метод	0.10	-
3433	536830.14	2317891.75	Геодезический метод	0.10	-
3434	536819.79	2317860.75	Геодезический метод	0.10	-
3435	536814.98	2317848.96	Геодезический метод	0.10	-
3436	536804.78	2317841.99	Геодезический метод	0.10	-
3437	536795.65	2317834.41	Геодезический метод	0.10	-
2. Сведения о характерных точках границ объекта					

Обозначение характерных точек границ	Координаты, м		Метод определения координат характерной точки	Средняя квадратическая погрешность положения характерной точки (M <sub>t</sub> ), м	Описание обозначения точки на местности (при наличии)
	X	Y			
1	2	3	4	5	6
3438	536763.08	2317798.67	Геодезический метод	0.10	-
3439	536754.01	2317791.74	Геодезический метод	0.10	-
3440	536736.52	2317777.58	Геодезический метод	0.10	-
3441	536721.01	2317770.39	Геодезический метод	0.10	-
3442	536712.67	2317765.79	Геодезический метод	0.10	-
3443	536699.09	2317752.27	Геодезический метод	0.10	-
3444	536678.84	2317730.76	Геодезический метод	0.10	-
3445	536670.15	2317718.83	Геодезический метод	0.10	-
3446	536654.21	2317690.20	Геодезический метод	0.10	-
3447	536647.05	2317680.91	Геодезический метод	0.10	-
3448	536630.92	2317666.41	Геодезический метод	0.10	-
3449	536624.14	2317656.26	Геодезический метод	0.10	-
3450	536610.61	2317636.29	Геодезический метод	0.10	-
3451	536591.77	2317618.06	Геодезический метод	0.10	-
3452	536574.40	2317601.64	Геодезический метод	0.10	-
3453	536554.93	2317579.42	Геодезический метод	0.10	-
3454	536551.43	2317578.86	Геодезический метод	0.10	-
3455	536483.54	2317575.04	Геодезический метод	0.10	-
3456	536470.38	2317574.12	Геодезический метод	0.10	-
3457	536457.54	2317573.79	Геодезический метод	0.10	-
3458	536445.69	2317573.44	Геодезический метод	0.10	-
3459	536445.21	2317575.07	Геодезический метод	0.10	-
3460	536443.72	2317590.02	Геодезический метод	0.10	-
3461	536443.49	2317594.28	Геодезический метод	0.10	-
3462	536442.82	2317598.17	Геодезический метод	0.10	-
2. Сведения о характерных точках границ объекта					

Обозначение характерных точек границ	Координаты, м		Метод определения координат характерной точки	Средняя квадратическая погрешность положения характерной точки (M <sub>t</sub> ), м	Описание обозначения точки на местности (при наличии)
	X	Y			
1	2	3	4	5	6
3463	536440.71	2317602.47	Геодезический метод	0.10	-
3464	536407.49	2317635.79	Геодезический метод	0.10	-
3465	536404.63	2317638.44	Геодезический метод	0.10	-
3466	536403.38	2317639.81	Геодезический метод	0.10	-
3467	536400.33	2317656.63	Геодезический метод	0.10	-
3468	536393.09	2317675.30	Геодезический метод	0.10	-
3469	536381.62	2317702.39	Геодезический метод	0.10	-
3470	536377.09	2317712.49	Геодезический метод	0.10	-
3471	536373.77	2317718.27	Геодезический метод	0.10	-
3472	536369.07	2317719.97	Геодезический метод	0.10	-
3473	536339.57	2317729.66	Геодезический метод	0.10	-
3474	536309.27	2317740.82	Геодезический метод	0.10	-
3475	536283.03	2317750.82	Геодезический метод	0.10	-
3476	536252.05	2317763.20	Геодезический метод	0.10	-
3477	536218.39	2317775.72	Геодезический метод	0.10	-
3478	536177.46	2317789.83	Геодезический метод	0.10	-
3479	536141.13	2317803.87	Геодезический метод	0.10	-
3480	536103.00	2317817.85	Геодезический метод	0.10	-
3481	536064.88	2317829.68	Геодезический метод	0.10	-
3482	536041.57	2317836.12	Геодезический метод	0.10	-
3483	536016.64	2317844.16	Геодезический метод	0.10	-
3484	535997.55	2317849.97	Геодезический метод	0.10	-
3485	535975.87	2317858.66	Геодезический метод	0.10	-
3486	535946.15	2317871.05	Геодезический метод	0.10	-
3487	535919.99	2317878.79	Геодезический метод	0.10	-
2. Сведения о характерных точках границ объекта					

Обозначение характерных точек границ	Координаты, м		Метод определения координат характерной точки	Средняя квадратическая погрешность положения характерной точки (M <sub>t</sub> ), м	Описание обозначения точки на местности (при наличии)
	X	Y			
1	2	3	4	5	6
3488	535903.95	2317882.24	Геодезический метод	0.10	-
3489	535806.01	2317917.48	Геодезический метод	0.10	-
3490	535797.49	2317920.12	Геодезический метод	0.10	-
3491	535793.19	2317921.69	Геодезический метод	0.10	-
3492	535777.01	2317927.26	Геодезический метод	0.10	-
3493	535752.97	2317935.19	Геодезический метод	0.10	-
3494	535720.25	2317946.48	Геодезический метод	0.10	-
3495	535690.73	2317957.13	Геодезический метод	0.10	-
3496	535655.36	2317969.14	Геодезический метод	0.10	-
3497	535624.53	2317980.06	Геодезический метод	0.10	-
3498	535595.22	2317990.11	Геодезический метод	0.10	-
3499	535568.67	2317997.77	Геодезический метод	0.10	-
3500	535529.64	2318008.92	Геодезический метод	0.10	-
3501	535524.76	2318010.09	Геодезический метод	0.10	-
3502	535524.74	2318010.10	Геодезический метод	0.10	-
3503	535525.35	2318015.10	Геодезический метод	0.10	-
3504	535524.54	2318017.32	Геодезический метод	0.10	-
3505	535520.95	2318019.42	Геодезический метод	0.10	-
3506	535497.83	2318027.43	Геодезический метод	0.10	-
3507	535465.19	2318037.79	Геодезический метод	0.10	-
3508	535425.30	2318050.98	Геодезический метод	0.10	-
3509	535395.14	2318062.11	Геодезический метод	0.10	-
3510	535359.26	2318075.07	Геодезический метод	0.10	-
3511	535332.60	2318084.62	Геодезический метод	0.10	-
3512	535300.74	2318095.89	Геодезический метод	0.10	-
2. Сведения о характерных точках границ объекта					

Обозначение характерных точек границ	Координаты, м		Метод определения координат характерной точки	Средняя квадратическая погрешность положения характерной точки (M <sub>t</sub> ), м	Описание обозначения точки на местности (при наличии)
	X	Y			
1	2	3	4	5	6
3513	535263.65	2318108.43	Геодезический метод	0.10	-
3514	535233.53	2318118.66	Геодезический метод	0.10	-
3515	535190.92	2318131.10	Геодезический метод	0.10	-
3516	535160.70	2318138.55	Геодезический метод	0.10	-
3517	535125.14	2318148.25	Геодезический метод	0.10	-
3518	535088.51	2318158.96	Геодезический метод	0.10	-
3519	535051.85	2318168.21	Геодезический метод	0.10	-
3520	535044.48	2318169.14	Геодезический метод	0.10	-
3521	535042.67	2318170.39	Геодезический метод	0.10	-
3522	535032.39	2318181.92	Геодезический метод	0.10	-
3523	535006.52	2318214.52	Геодезический метод	0.10	-
3524	534980.18	2318246.82	Геодезический метод	0.10	-
3525	534953.35	2318279.74	Геодезический метод	0.10	-
3526	534925.33	2318315.10	Геодезический метод	0.10	-
3527	534906.82	2318338.28	Геодезический метод	0.10	-
3528	534884.26	2318365.52	Геодезический метод	0.10	-
3529	534878.86	2318371.24	Геодезический метод	0.10	-
3530	534846.61	2318407.94	Геодезический метод	0.10	-
3531	534821.56	2318436.66	Геодезический метод	0.10	-
3532	534808.68	2318451.18	Геодезический метод	0.10	-
3533	534804.05	2318456.11	Геодезический метод	0.10	-
3534	534801.55	2318457.17	Геодезический метод	0.10	-
3535	534789.25	2318456.82	Геодезический метод	0.10	-
3536	534777.30	2318455.35	Геодезический метод	0.10	-
3537	534747.11	2318446.31	Геодезический метод	0.10	-
2. Сведения о характерных точках границ объекта					

Обозначение характерных точек границ	Координаты, м		Метод определения координат характерной точки	Средняя квадратическая погрешность положения характерной точки (M <sub>t</sub> ), м	Описание обозначения точки на местности (при наличии)
	X	Y			
1	2	3	4	5	6
3538	534715.71	2318436.88	Геодезический метод	0.10	-
3539	534676.20	2318425.21	Геодезический метод	0.10	-
3540	534670.80	2318422.42	Геодезический метод	0.10	-
3541	534660.77	2318415.22	Геодезический метод	0.10	-
3542	534633.98	2318396.03	Геодезический метод	0.10	-
3543	534614.62	2318385.37	Геодезический метод	0.10	-
3544	534592.03	2318374.22	Геодезический метод	0.10	-
3545	534565.79	2318361.28	Геодезический метод	0.10	-
3546	534547.66	2318353.13	Геодезический метод	0.10	-
3547	534525.67	2318342.75	Геодезический метод	0.10	-
3548	534501.05	2318330.09	Геодезический метод	0.10	-
3549	534484.94	2318321.89	Геодезический метод	0.10	-
3550	534477.32	2318318.71	Геодезический метод	0.10	-
3551	534476.58	2318318.43	Геодезический метод	0.10	-
3552	534476.46	2318318.44	Геодезический метод	0.10	-
3553	534467.57	2318339.92	Геодезический метод	0.10	-
3554	534460.12	2318361.74	Геодезический метод	0.10	-
3555	534448.67	2318386.13	Геодезический метод	0.10	-
3556	534443.10	2318392.74	Геодезический метод	0.10	-
3557	534437.63	2318397.90	Геодезический метод	0.10	-
3558	534431.97	2318401.04	Геодезический метод	0.10	-
3559	534405.02	2318403.77	Геодезический метод	0.10	-
3560	534390.44	2318402.87	Геодезический метод	0.10	-
3561	534355.65	2318397.78	Геодезический метод	0.10	-
3562	534326.93	2318394.24	Геодезический метод	0.10	-
2. Сведения о характерных точках границ объекта					

Обозначение характерных точек границ	Координаты, м		Метод определения координат характерной точки	Средняя квадратическая погрешность положения характерной точки (M <sub>t</sub> ), м	Описание обозначения точки на местности (при наличии)
	X	Y			
1	2	3	4	5	6
3563	534309.78	2318393.73	Геодезический метод	0.10	-
3564	534270.72	2318400.42	Геодезический метод	0.10	-
3565	534234.74	2318408.27	Геодезический метод	0.10	-
3566	534224.71	2318410.33	Геодезический метод	0.10	-
3567	534193.92	2318419.64	Геодезический метод	0.10	-
3568	534164.26	2318429.01	Геодезический метод	0.10	-
3569	534136.77	2318437.91	Геодезический метод	0.10	-
3570	534097.81	2318448.51	Геодезический метод	0.10	-
3571	534093.84	2318448.67	Геодезический метод	0.10	-
3572	534081.18	2318446.73	Геодезический метод	0.10	-
3573	534079.50	2318446.24	Геодезический метод	0.10	-
3574	534058.99	2318455.14	Геодезический метод	0.10	-
3575	534056.94	2318454.94	Геодезический метод	0.10	-
3576	534055.70	2318453.84	Геодезический метод	0.10	-
3577	533969.61	2318243.92	Геодезический метод	0.10	-
3578	533969.05	2318239.32	Геодезический метод	0.10	-
3579	533968.50	2318237.43	Геодезический метод	0.10	-
3580	533967.79	2318236.65	Геодезический метод	0.10	-
3581	533966.31	2318236.86	Геодезический метод	0.10	-
3582	533950.59	2318242.36	Геодезический метод	0.10	-
3583	533927.83	2318249.71	Геодезический метод	0.10	-
3584	533906.67	2318255.01	Геодезический метод	0.10	-
3585	533877.23	2318262.36	Геодезический метод	0.10	-
3586	533850.06	2318271.43	Геодезический метод	0.10	-
3587	533808.77	2318284.95	Геодезический метод	0.10	-
2. Сведения о характерных точках границ объекта					



Обозначение характерных точек границ	Координаты, м		Метод определения координат характерной точки	Средняя квадратическая погрешность положения характерной точки (M <sub>t</sub> ), м	Описание обозначения точки на местности (при наличии)
	X	Y			
1	2	3	4	5	6
3588	533776.72	2318295.95	Геодезический метод	0.10	-
3589	533720.46	2318315.70	Геодезический метод	0.10	-
3590	533688.09	2318328.16	Геодезический метод	0.10	-
3591	533658.60	2318340.03	Геодезический метод	0.10	-
3592	533610.62	2318358.01	Геодезический метод	0.10	-
3593	533562.27	2318375.53	Геодезический метод	0.10	-
3594	533514.92	2318392.39	Геодезический метод	0.10	-
3595	533461.22	2318411.88	Геодезический метод	0.10	-
3596	533413.32	2318428.66	Геодезический метод	0.10	-
3597	533361.31	2318447.24	Геодезический метод	0.10	-
3598	533314.39	2318463.10	Геодезический метод	0.10	-
3599	533269.83	2318478.40	Геодезический метод	0.10	-
3600	533217.03	2318496.14	Геодезический метод	0.10	-
3601	533167.36	2318512.62	Геодезический метод	0.10	-
3602	533117.99	2318530.61	Геодезический метод	0.10	-
3603	533087.19	2318540.93	Геодезический метод	0.10	-
3604	533045.63	2318555.75	Геодезический метод	0.10	-
3605	532992.99	2318574.58	Геодезический метод	0.10	-
3606	532951.34	2318589.83	Геодезический метод	0.10	-
3607	532924.85	2318599.43	Геодезический метод	0.10	-
3608	532878.95	2318613.99	Геодезический метод	0.10	-
3609	532874.69	2318614.94	Геодезический метод	0.10	-
3610	532868.75	2318616.74	Геодезический метод	0.10	-
3611	532864.97	2318616.74	Геодезический метод	0.10	-
3612	532861.87	2318615.62	Геодезический метод	0.10	-
2. Сведения о характерных точках границ объекта					

Обозначение характерных точек границ	Координаты, м		Метод определения координат характерной точки	Средняя квадратическая погрешность положения характерной точки (M <sub>t</sub> ), м	Описание обозначения точки на местности (при наличии)
	X	Y			
1	2	3	4	5	6
3613	532860.80	2318614.15	Геодезический метод	0.10	-
3614	532860.20	2318612.79	Геодезический метод	0.10	-
3615	532859.15	2318608.47	Геодезический метод	0.10	-
3616	532850.05	2318573.10	Геодезический метод	0.10	-
3617	532839.53	2318536.47	Геодезический метод	0.10	-
3618	532827.04	2318491.49	Геодезический метод	0.10	-
3619	532814.92	2318445.10	Геодезический метод	0.10	-
3620	532804.43	2318405.24	Геодезический метод	0.10	-
3621	532787.07	2318345.45	Геодезический метод	0.10	-
3622	532774.30	2318298.61	Геодезический метод	0.10	-
3623	532760.58	2318252.32	Геодезический метод	0.10	-
3624	532749.89	2318215.06	Геодезический метод	0.10	-
3625	532731.28	2318145.46	Геодезический метод	0.10	-
3626	532719.82	2318105.33	Геодезический метод	0.10	-
3627	532713.50	2318082.30	Геодезический метод	0.10	-
3628	532702.92	2318048.09	Геодезический метод	0.10	-
3629	532701.04	2318039.59	Геодезический метод	0.10	-
3630	532700.94	2318039.34	Геодезический метод	0.10	-
3631	532691.48	2318048.41	Геодезический метод	0.10	-
3632	532669.13	2318068.55	Геодезический метод	0.10	-
3633	532642.12	2318090.82	Геодезический метод	0.10	-
3634	532614.72	2318107.86	Геодезический метод	0.10	-
3635	532582.16	2318119.45	Геодезический метод	0.10	-
3636	532544.46	2318128.56	Геодезический метод	0.10	-
3637	532517.69	2318134.13	Геодезический метод	0.10	-
2. Сведения о характерных точках границ объекта					

Обозначение характерных точек границ	Координаты, м		Метод определения координат характерной точки	Средняя квадратическая погрешность положения характерной точки (M <sub>t</sub> ), м	Описание обозначения точки на местности (при наличии)
	X	Y			
1	2	3	4	5	6
3638	532454.23	2318145.39	Геодезический метод	0.10	-
3639	532369.00	2318161.56	Геодезический метод	0.10	-
3640	532314.99	2318173.47	Геодезический метод	0.10	-
3641	532271.36	2318182.87	Геодезический метод	0.10	-
3642	532214.48	2318195.29	Геодезический метод	0.10	-
3643	532140.65	2318211.23	Геодезический метод	0.10	-
3644	532058.07	2318230.41	Геодезический метод	0.10	-
3645	532024.64	2318237.30	Геодезический метод	0.10	-
3646	531982.67	2318247.64	Геодезический метод	0.10	-
3647	531905.64	2318264.43	Геодезический метод	0.10	-
3648	531861.22	2318275.64	Геодезический метод	0.10	-
3649	531828.52	2318283.84	Геодезический метод	0.10	-
3650	531751.66	2318302.22	Геодезический метод	0.10	-
3651	531706.17	2318313.33	Геодезический метод	0.10	-
3652	531666.94	2318323.16	Геодезический метод	0.10	-
3653	531628.87	2318332.91	Геодезический метод	0.10	-
3654	531583.15	2318345.56	Геодезический метод	0.10	-
3655	531541.76	2318357.23	Геодезический метод	0.10	-
3656	531507.79	2318366.28	Геодезический метод	0.10	-
3657	531468.66	2318376.36	Геодезический метод	0.10	-
3658	531435.00	2318381.16	Геодезический метод	0.10	-
3659	531407.39	2318382.66	Геодезический метод	0.10	-
3660	531365.48	2318385.97	Геодезический метод	0.10	-
3661	531322.28	2318390.42	Геодезический метод	0.10	-
3662	531283.27	2318395.62	Геодезический метод	0.10	-
2. Сведения о характерных точках границ объекта					

Обозначение характерных точек границ	Координаты, м		Метод определения координат характерной точки	Средняя квадратическая погрешность положения характерной точки (M <sub>t</sub> ), м	Описание обозначения точки на местности (при наличии)
	X	Y			
1	2	3	4	5	6
3663	531248.23	2318402.37	Геодезический метод	0.10	-
3664	531222.07	2318404.86	Геодезический метод	0.10	-
3665	531198.50	2318406.28	Геодезический метод	0.10	-
3666	531161.93	2318407.34	Геодезический метод	0.10	-
3667	531136.16	2318406.62	Геодезический метод	0.10	-
3668	531092.63	2318401.08	Геодезический метод	0.10	-
3669	531051.54	2318391.65	Геодезический метод	0.10	-
3670	531008.33	2318380.86	Геодезический метод	0.10	-
3671	530959.64	2318369.62	Геодезический метод	0.10	-
3672	530923.02	2318361.28	Геодезический метод	0.10	-
3673	530885.38	2318351.96	Геодезический метод	0.10	-
3674	530851.09	2318344.51	Геодезический метод	0.10	-
3675	530820.91	2318338.02	Геодезический метод	0.10	-
3676	530794.78	2318330.92	Геодезический метод	0.10	-
3677	530788.26	2318329.37	Геодезический метод	0.10	-
3678	530783.53	2318327.51	Геодезический метод	0.10	-
3679	530773.38	2318321.76	Геодезический метод	0.10	-
3680	530742.42	2318305.10	Геодезический метод	0.10	-
3681	530715.77	2318286.43	Геодезический метод	0.10	-
3682	530700.80	2318271.67	Геодезический метод	0.10	-
3683	530693.67	2318262.30	Геодезический метод	0.10	-
3684	530685.30	2318240.23	Геодезический метод	0.10	-
3685	530673.24	2318204.02	Геодезический метод	0.10	-
3686	530666.60	2318181.25	Геодезический метод	0.10	-
3687	530660.26	2318143.54	Геодезический метод	0.10	-
2. Сведения о характерных точках границ объекта					

Обозначение характерных точек границ	Координаты, м		Метод определения координат характерной точки	Средняя квадратическая погрешность положения характерной точки (M <sub>t</sub> ), м	Описание обозначения точки на местности (при наличии)
	X	Y			
1	2	3	4	5	6
3688	530658.14	2318124.27	Геодезический метод	0.10	-
3689	530654.76	2318096.88	Геодезический метод	0.10	-
3690	530647.63	2318056.15	Геодезический метод	0.10	-
3691	530639.67	2318010.74	Геодезический метод	0.10	-
3692	530633.59	2317975.37	Геодезический метод	0.10	-
3693	530629.96	2317943.67	Геодезический метод	0.10	-
3694	530622.79	2317898.99	Геодезический метод	0.10	-
3695	530617.50	2317861.79	Геодезический метод	0.10	-
3696	530614.70	2317826.98	Геодезический метод	0.10	-
3697	530609.81	2317794.17	Геодезический метод	0.10	-
3698	530603.15	2317757.75	Геодезический метод	0.10	-
3699	530597.34	2317727.95	Геодезический метод	0.10	-
3700	530594.80	2317716.97	Геодезический метод	0.10	-
3701	530589.69	2317702.99	Геодезический метод	0.10	-
3702	530584.05	2317695.74	Геодезический метод	0.10	-
3703	530579.25	2317691.01	Геодезический метод	0.10	-
3704	530565.12	2317684.52	Геодезический метод	0.10	-
3705	530529.81	2317678.97	Геодезический метод	0.10	-
3706	530488.75	2317675.32	Геодезический метод	0.10	-
3707	530452.47	2317672.14	Геодезический метод	0.10	-
3708	530416.79	2317669.34	Геодезический метод	0.10	-
3709	530382.40	2317666.14	Геодезический метод	0.10	-
3710	530347.24	2317663.65	Геодезический метод	0.10	-
3711	530311.08	2317660.58	Геодезический метод	0.10	-
3712	530292.58	2317658.71	Геодезический метод	0.10	-
2. Сведения о характерных точках границ объекта					

Обозначение характерных точек границ	Координаты, м		Метод определения координат характерной точки	Средняя квадратическая погрешность положения характерной точки (M <sub>t</sub> ), м	Описание обозначения точки на местности (при наличии)
	X	Y			
1	2	3	4	5	6
3713	530269.29	2317658.56	Геодезический метод	0.10	-
3714	530247.93	2317665.00	Геодезический метод	0.10	-
3715	530199.82	2317681.62	Геодезический метод	0.10	-
3716	530164.35	2317696.75	Геодезический метод	0.10	-
3717	530131.72	2317711.61	Геодезический метод	0.10	-
3718	530098.34	2317728.31	Геодезический метод	0.10	-
3719	530070.26	2317742.11	Геодезический метод	0.10	-
3720	530036.16	2317757.05	Геодезический метод	0.10	-
3721	530010.07	2317766.58	Геодезический метод	0.10	-
3722	529978.68	2317781.04	Геодезический метод	0.10	-
3723	529949.05	2317798.29	Геодезический метод	0.10	-
3724	529923.11	2317817.07	Геодезический метод	0.10	-
3725	529898.71	2317833.73	Геодезический метод	0.10	-
3726	529871.97	2317850.25	Геодезический метод	0.10	-
3727	529836.90	2317868.29	Геодезический метод	0.10	-
3728	529801.02	2317885.13	Геодезический метод	0.10	-
3729	529778.52	2317894.64	Геодезический метод	0.10	-
3730	529768.77	2317897.82	Геодезический метод	0.10	-
3731	529756.36	2317900.78	Геодезический метод	0.10	-
3732	529726.01	2317910.15	Геодезический метод	0.10	-
3733	529689.37	2317923.53	Геодезический метод	0.10	-
3734	529653.13	2317937.16	Геодезический метод	0.10	-
3735	529646.32	2317940.45	Геодезический метод	0.10	-
3736	529642.66	2317941.93	Геодезический метод	0.10	-
3737	529608.27	2317950.65	Геодезический метод	0.10	-
2. Сведения о характерных точках границ объекта					

Обозначение характерных точек границ	Координаты, м		Метод определения координат характерной точки	Средняя квадратическая погрешность положения характерной точки (M <sub>t</sub> ), м	Описание обозначения точки на местности (при наличии)
	X	Y			
1	2	3	4	5	6
3738	529603.21	2317951.56	Геодезический метод	0.10	-
3739	529593.07	2317952.85	Геодезический метод	0.10	-
3740	529582.25	2317953.50	Геодезический метод	0.10	-
3741	529580.16	2317954.12	Геодезический метод	0.10	-
3742	529554.18	2317969.19	Геодезический метод	0.10	-
3743	529550.68	2317972.38	Геодезический метод	0.10	-
3744	529516.92	2317998.77	Геодезический метод	0.10	-
3745	529487.61	2318024.96	Геодезический метод	0.10	-
3746	529455.87	2318052.17	Геодезический метод	0.10	-
3747	529439.69	2318062.74	Геодезический метод	0.10	-
3748	529429.04	2318067.47	Геодезический метод	0.10	-
3749	529417.33	2318072.42	Геодезический метод	0.10	-
3750	529389.43	2318081.44	Геодезический метод	0.10	-
3751	529356.73	2318089.44	Геодезический метод	0.10	-
3752	529335.09	2318090.15	Геодезический метод	0.10	-
3753	529320.69	2318086.91	Геодезический метод	0.10	-
3754	529313.23	2318081.72	Геодезический метод	0.10	-
3755	529296.14	2318067.78	Геодезический метод	0.10	-
3756	529292.13	2318063.87	Геодезический метод	0.10	-
3757	529291.43	2318063.45	Геодезический метод	0.10	-
3758	529271.58	2318056.14	Геодезический метод	0.10	-
3759	529241.77	2318045.25	Геодезический метод	0.10	-
3760	529209.64	2318035.52	Геодезический метод	0.10	-
3761	529178.04	2318023.96	Геодезический метод	0.10	-
3762	529145.12	2318013.16	Геодезический метод	0.10	-
2. Сведения о характерных точках границ объекта					

Обозначение характерных точек границ	Координаты, м		Метод определения координат характерной точки	Средняя квадратическая погрешность положения характерной точки (M <sub>t</sub> ), м	Описание обозначения точки на местности (при наличии)
	X	Y			
1	2	3	4	5	6
3763	529112.37	2318001.44	Геодезический метод	0.10	-
3764	529076.41	2317989.53	Геодезический метод	0.10	-
3765	529035.02	2317975.12	Геодезический метод	0.10	-
3766	529021.17	2317969.35	Геодезический метод	0.10	-
3767	529015.21	2317966.30	Геодезический метод	0.10	-
3768	528983.84	2317952.49	Геодезический метод	0.10	-
3769	528943.14	2317935.43	Геодезический метод	0.10	-
3770	528911.99	2317922.60	Геодезический метод	0.10	-
3771	528878.16	2317908.82	Геодезический метод	0.10	-
3772	528849.39	2317897.40	Геодезический метод	0.10	-
3773	528817.32	2317884.32	Геодезический метод	0.10	-
3774	528779.32	2317868.10	Геодезический метод	0.10	-
3775	528727.59	2317846.19	Геодезический метод	0.10	-
3776	528681.75	2317828.67	Геодезический метод	0.10	-
3777	528645.69	2317813.68	Геодезический метод	0.10	-
3778	528605.19	2317796.80	Геодезический метод	0.10	-
3779	528576.56	2317784.51	Геодезический метод	0.10	-
3780	528557.05	2317774.25	Геодезический метод	0.10	-
3781	528535.11	2317760.98	Геодезический метод	0.10	-
3782	528497.13	2317736.30	Геодезический метод	0.10	-
3783	528461.01	2317713.24	Геодезический метод	0.10	-
3784	528427.79	2317692.26	Геодезический метод	0.10	-
3785	528367.75	2317653.20	Геодезический метод	0.10	-
3786	528362.26	2317649.11	Геодезический метод	0.10	-
3787	528352.09	2317643.16	Геодезический метод	0.10	-
2. Сведения о характерных точках границ объекта					



Обозначение характерных точек границ	Координаты, м		Метод определения координат характерной точки	Средняя квадратическая погрешность положения характерной точки (M <sub>t</sub> ), м	Описание обозначения точки на местности (при наличии)
	X	Y			
1	2	3	4	5	6
3788	528333.70	2317632.05	Геодезический метод	0.10	-
3789	528304.87	2317612.82	Геодезический метод	0.10	-
3790	528284.41	2317598.43	Геодезический метод	0.10	-
3791	528266.96	2317578.34	Геодезический метод	0.10	-
3792	528259.59	2317564.71	Геодезический метод	0.10	-
3793	528252.32	2317544.03	Геодезический метод	0.10	-
3794	528251.05	2317539.98	Геодезический метод	0.10	-
3795	528251.34	2317537.18	Геодезический метод	0.10	-
3796	528251.44	2317523.57	Геодезический метод	0.10	-
3797	528252.66	2317514.08	Геодезический метод	0.10	-
3798	528262.08	2317465.08	Геодезический метод	0.10	-
3799	528266.92	2317421.63	Геодезический метод	0.10	-
3800	528269.09	2317398.76	Геодезический метод	0.10	-
3801	528266.50	2317378.56	Геодезический метод	0.10	-
3802	528265.10	2317374.13	Геодезический метод	0.10	-
3803	528262.84	2317369.42	Геодезический метод	0.10	-
3804	528248.46	2317344.24	Геодезический метод	0.10	-
3805	528230.73	2317320.94	Геодезический метод	0.10	-
3806	528201.28	2317290.32	Геодезический метод	0.10	-
3807	528180.86	2317270.73	Геодезический метод	0.10	-
3808	528154.75	2317242.53	Геодезический метод	0.10	-
3809	528128.04	2317214.59	Геодезический метод	0.10	-
3810	528102.52	2317187.34	Геодезический метод	0.10	-
3811	528099.96	2317183.93	Геодезический метод	0.10	-
3812	528091.38	2317174.77	Геодезический метод	0.10	-
2. Сведения о характерных точках границ объекта					

Обозначение характерных точек границ	Координаты, м		Метод определения координат характерной точки	Средняя квадратическая погрешность положения характерной точки (M <sub>t</sub> ), м	Описание обозначения точки на местности (при наличии)
	X	Y			
1	2	3	4	5	6
3813	528062.71	2317145.22	Геодезический метод	0.10	-
3814	528038.05	2317119.44	Геодезический метод	0.10	-
3815	528014.49	2317097.89	Геодезический метод	0.10	-
3816	527980.43	2317072.93	Геодезический метод	0.10	-
3817	527953.43	2317052.46	Геодезический метод	0.10	-
3818	527924.69	2317032.06	Геодезический метод	0.10	-
3819	527889.38	2317005.74	Геодезический метод	0.10	-
3820	527861.34	2316981.17	Геодезический метод	0.10	-
3821	527832.17	2316958.95	Геодезический метод	0.10	-
3822	527805.51	2316940.61	Геодезический метод	0.10	-
3823	527787.00	2316927.17	Геодезический метод	0.10	-
3824	527773.00	2316916.25	Геодезический метод	0.10	-
3825	527769.96	2316913.41	Геодезический метод	0.10	-
3826	527768.19	2316910.92	Геодезический метод	0.10	-
3827	527761.80	2316894.25	Геодезический метод	0.10	-
3828	527761.17	2316892.63	Геодезический метод	0.10	-
3829	527760.91	2316890.20	Геодезический метод	0.10	-
3830	527762.00	2316882.89	Геодезический метод	0.10	-
3831	527767.10	2316869.60	Геодезический метод	0.10	-
3832	527784.71	2316835.74	Геодезический метод	0.10	-
3833	527805.12	2316796.40	Геодезический метод	0.10	-
3834	527822.03	2316765.20	Геодезический метод	0.10	-
3835	527845.86	2316726.47	Геодезический метод	0.10	-
3836	527866.00	2316695.53	Геодезический метод	0.10	-
3837	527873.25	2316682.77	Геодезический метод	0.10	-
2. Сведения о характерных точках границ объекта					

Обозначение характерных точек границ	Координаты, м		Метод определения координат характерной точки	Средняя квадратическая погрешность положения характерной точки (M <sub>t</sub> ), м	Описание обозначения точки на местности (при наличии)
	X	Y			
1	2	3	4	5	6
3838	527876.37	2316675.94	Геодезический метод	0.10	-
3839	527884.24	2316650.01	Геодезический метод	0.10	-
3840	527895.98	2316599.75	Геодезический метод	0.10	-
3841	527904.65	2316566.08	Геодезический метод	0.10	-
3842	527906.02	2316563.11	Геодезический метод	0.10	-
3843	527909.68	2316557.17	Геодезический метод	0.10	-
3844	527932.58	2316512.78	Геодезический метод	0.10	-
3845	527933.34	2316510.24	Геодезический метод	0.10	-
3846	527933.65	2316508.01	Геодезический метод	0.10	-
3847	527933.99	2316497.84	Геодезический метод	0.10	-
3848	527935.62	2316474.08	Геодезический метод	0.10	-
3849	527937.57	2316441.48	Геодезический метод	0.10	-
3850	527942.22	2316394.83	Геодезический метод	0.10	-
3851	527945.05	2316356.41	Геодезический метод	0.10	-
3852	527947.29	2316317.61	Геодезический метод	0.10	-
3853	527948.85	2316271.35	Геодезический метод	0.10	-
3854	527951.69	2316234.72	Геодезический метод	0.10	-
3855	527955.04	2316220.37	Геодезический метод	0.10	-
3856	527959.53	2316193.67	Геодезический метод	0.10	-
3857	527962.97	2316140.50	Геодезический метод	0.10	-
3858	527964.55	2316089.33	Геодезический метод	0.10	-
3859	527959.81	2316034.45	Геодезический метод	0.10	-
3860	527963.79	2316034.04	Геодезический метод	0.10	-
3861	527968.55	2316089.22	Геодезический метод	0.10	-
3862	527966.97	2316140.69	Геодезический метод	0.10	-
2. Сведения о характерных точках границ объекта					

Обозначение характерных точек границ	Координаты, м		Метод определения координат характерной точки	Средняя квадратическая погрешность положения характерной точки (M <sub>t</sub> ), м	Описание обозначения точки на местности (при наличии)
	X	Y			
1	2	3	4	5	6
3863	527963.50	2316194.13	Геодезический метод	0.10	-
3864	527958.97	2316221.15	Геодезический метод	0.10	-
3865	527955.65	2316235.33	Геодезический метод	0.10	-
3866	527952.85	2316271.57	Геодезический метод	0.10	-
3867	527951.29	2316317.79	Геодезический метод	0.10	-
3868	527949.04	2316356.67	Геодезический метод	0.10	-
3869	527946.21	2316395.18	Геодезический метод	0.10	-
3870	527941.56	2316441.79	Геодезический метод	0.10	-
3871	527939.62	2316474.34	Геодезический метод	0.10	-
3872	527937.99	2316498.05	Геодезический метод	0.10	-
3873	527937.64	2316508.36	Геодезический метод	0.10	-
3874	527937.26	2316511.09	Геодезический метод	0.10	-
3875	527936.31	2316514.28	Геодезический метод	0.10	-
3876	527913.16	2316559.14	Геодезический метод	0.10	-
3877	527909.56	2316565.00	Геодезический метод	0.10	-
3878	527908.44	2316567.43	Геодезический метод	0.10	-
3879	527899.86	2316600.70	Геодезический метод	0.10	-
3880	527888.10	2316651.04	Геодезический метод	0.10	-
3881	527880.12	2316677.36	Геодезический метод	0.10	-
3882	527876.82	2316684.59	Геодезический метод	0.10	-
3883	527869.42	2316697.61	Геодезический метод	0.10	-
3884	527849.24	2316728.61	Геодезический метод	0.10	-
3885	527825.49	2316767.20	Геодезический метод	0.10	-
3886	527808.65	2316798.28	Геодезический метод	0.10	-
3887	527788.26	2316837.58	Геодезический метод	0.10	-
2. Сведения о характерных точках границ объекта					

Обозначение характерных точек границ	Координаты, м		Метод определения координат характерной точки	Средняя квадратическая погрешность положения характерной точки (M <sub>t</sub> ), м	Описание обозначения точки на местности (при наличии)
	X	Y			
1	2	3	4	5	6
3888	527770.75	2316871.24	Геодезический метод	0.10	-
3889	527765.89	2316883.91	Геодезический метод	0.10	-
3890	527764.94	2316890.28	Геодезический метод	0.10	-
3891	527765.09	2316891.67	Геодезический метод	0.10	-
3892	527765.53	2316892.82	Геодезический метод	0.10	-
3893	527771.74	2316909.01	Геодезический метод	0.10	-
3894	527772.99	2316910.76	Геодезический метод	0.10	-
3895	527775.61	2316913.21	Геодезический метод	0.10	-
3896	527789.41	2316923.98	Геодезический метод	0.10	-
3897	527807.82	2316937.35	Геодезический метод	0.10	-
3898	527834.52	2316955.71	Геодезический метод	0.10	-
3899	527863.88	2316978.07	Геодезический метод	0.10	-
3900	527891.90	2317002.63	Геодезический метод	0.10	-
3901	527927.05	2317028.83	Геодезический метод	0.10	-
3902	527955.79	2317049.23	Геодезический метод	0.10	-
3903	527982.82	2317069.73	Геодезический метод	0.10	-
3904	528017.03	2317094.79	Геодезический метод	0.10	-
3905	528040.85	2317116.58	Геодезический метод	0.10	-
3906	528065.59	2317142.44	Геодезический метод	0.10	-
3907	528094.28	2317172.01	Геодезический метод	0.10	-
3908	528103.03	2317181.35	Геодезический метод	0.10	-
3909	528105.59	2317184.77	Геодезический метод	0.10	-
3910	528130.95	2317211.84	Геодезический метод	0.10	-
3911	528157.67	2317239.79	Геодезический метод	0.10	-
3912	528183.71	2317267.92	Геодезический метод	0.10	-
2. Сведения о характерных точках границ объекта					

Обозначение характерных точек границ	Координаты, м		Метод определения координат характерной точки	Средняя квадратическая погрешность положения характерной точки (M <sub>t</sub> ), м	Описание обозначения точки на местности (при наличии)
	X	Y			
1	2	3	4	5	6
3913	528204.11	2317287.49	Геодезический метод	0.10	-
3914	528233.77	2317318.34	Геодезический метод	0.10	-
3915	528251.80	2317342.03	Геодезический метод	0.10	-
3916	528266.38	2317367.56	Геодезический метод	0.10	-
3917	528268.83	2317372.65	Геодезический метод	0.10	-
3918	528270.42	2317377.70	Геодезический метод	0.10	-
3919	528273.11	2317398.69	Геодезический метод	0.10	-
3920	528270.90	2317422.04	Геодезический метод	0.10	-
3921	528266.04	2317465.68	Геодезический метод	0.10	-
3922	528256.61	2317514.71	Геодезический метод	0.10	-
3923	528255.44	2317523.84	Геодезический метод	0.10	-
3924	528255.34	2317537.40	Геодезический метод	0.10	-
3925	528255.12	2317539.56	Геодезический метод	0.10	-
3926	528256.12	2317542.76	Геодезический метод	0.10	-
3927	528263.26	2317563.09	Геодезический метод	0.10	-
3928	528270.27	2317576.05	Геодезический метод	0.10	-
3929	528287.11	2317595.43	Геодезический метод	0.10	-
3930	528307.13	2317609.52	Геодезический метод	0.10	-
3931	528335.84	2317628.67	Геодезический метод	0.10	-
3932	528354.13	2317639.72	Геодезический метод	0.10	-
3933	528364.48	2317645.77	Геодезический метод	0.10	-
3934	528370.04	2317649.92	Геодезический метод	0.10	-
3935	528429.95	2317688.90	Геодезический метод	0.10	-
3936	528463.15	2317709.86	Геодезический метод	0.10	-
3937	528499.30	2317732.93	Геодезический метод	0.10	-
2. Сведения о характерных точках границ объекта					

Обозначение характерных точек границ	Координаты, м		Метод определения координат характерной точки	Средняя квадратическая погрешность положения характерной точки (M <sub>t</sub> ), м	Описание обозначения точки на местности (при наличии)
	X	Y			
1	2	3	4	5	6
3938	528537.23	2317757.59	Геодезический метод	0.10	-
3939	528559.02	2317770.77	Геодезический метод	0.10	-
3940	528578.28	2317780.90	Геодезический метод	0.10	-
3941	528606.75	2317793.11	Геодезический метод	0.10	-
3942	528647.23	2317809.98	Геодезический метод	0.10	-
3943	528683.23	2317824.96	Геодезический метод	0.10	-
3944	528729.08	2317842.47	Геодезический метод	0.10	-
3945	528780.89	2317864.42	Геодезический метод	0.10	-
3946	528818.86	2317880.63	Геодезический метод	0.10	-
3947	528850.88	2317893.69	Геодезический метод	0.10	-
3948	528879.65	2317905.10	Геодезический метод	0.10	-
3949	528913.51	2317918.90	Геодезический метод	0.10	-
3950	528944.68	2317931.73	Геодезический метод	0.10	-
3951	528985.42	2317948.82	Геодезический метод	0.10	-
3952	529016.92	2317962.68	Геодезический метод	0.10	-
3953	529022.85	2317965.72	Геодезический метод	0.10	-
3954	529036.44	2317971.38	Геодезический метод	0.10	-
3955	529077.69	2317985.74	Геодезический метод	0.10	-
3956	529113.67	2317997.66	Геодезический метод	0.10	-
3957	529146.42	2318009.37	Геодезический метод	0.10	-
3958	529179.35	2318020.18	Геодезический метод	0.10	-
3959	529210.91	2318031.72	Геодезический метод	0.10	-
3960	529243.04	2318041.46	Геодезический метод	0.10	-
3961	529272.96	2318052.38	Геодезический метод	0.10	-
3962	529293.17	2318059.83	Геодезический метод	0.10	-
2. Сведения о характерных точках границ объекта					

Обозначение характерных точек границ	Координаты, м		Метод определения координат характерной точки	Средняя квадратическая погрешность положения характерной точки (M <sub>t</sub> ), м	Описание обозначения точки на местности (при наличии)
	X	Y			
1	2	3	4	5	6
3963	529294.59	2318060.69	Геодезический метод	0.10	-
3964	529298.81	2318064.79	Геодезический метод	0.10	-
3965	529315.64	2318078.52	Геодезический метод	0.10	-
3966	529322.33	2318083.18	Геодезический метод	0.10	-
3967	529335.47	2318086.14	Геодезический метод	0.10	-
3968	529356.18	2318085.46	Геодезический метод	0.10	-
3969	529388.34	2318077.59	Геодезический метод	0.10	-
3970	529415.93	2318068.66	Геодезический метод	0.10	-
3971	529427.45	2318063.80	Геодезический метод	0.10	-
3972	529437.77	2318059.21	Геодезический метод	0.10	-
3973	529453.47	2318048.96	Геодезический метод	0.10	-
3974	529484.97	2318021.95	Геодезический метод	0.10	-
3975	529514.35	2317995.70	Геодезический метод	0.10	-
3976	529548.10	2317969.33	Геодезический метод	0.10	-
3977	529551.80	2317965.95	Геодезический метод	0.10	-
3978	529578.57	2317950.41	Геодезический метод	0.10	-
3979	529581.56	2317949.53	Геодезический метод	0.10	-
3980	529592.69	2317948.86	Геодезический метод	0.10	-
3981	529602.61	2317947.61	Геодезический метод	0.10	-
3982	529607.42	2317946.74	Геодезический метод	0.10	-
3983	529641.41	2317938.12	Геодезический метод	0.10	-
3984	529644.69	2317936.80	Геодезический метод	0.10	-
3985	529651.55	2317933.48	Геодезический метод	0.10	-
3986	529687.98	2317919.78	Геодезический метод	0.10	-
3987	529724.74	2317906.36	Геодезический метод	0.10	-
2. Сведения о характерных точках границ объекта					



Обозначение характерных точек границ	Координаты, м		Метод определения координат характерной точки	Средняя квадратическая погрешность положения характерной точки (M <sub>t</sub> ), м	Описание обозначения точки на местности (при наличии)
	X	Y			
1	2	3	4	5	6
3988	529755.30	2317896.92	Геодезический метод	0.10	-
3989	529767.68	2317893.97	Геодезический метод	0.10	-
3990	529777.12	2317890.89	Геодезический метод	0.10	-
3991	529799.39	2317881.48	Геодезический метод	0.10	-
3992	529835.14	2317864.70	Геодезический метод	0.10	-
3993	529870.00	2317846.76	Геодезический метод	0.10	-
3994	529896.53	2317830.37	Геодезический метод	0.10	-
3995	529920.81	2317813.80	Геодезический метод	0.10	-
3996	529946.87	2317794.94	Геодезический метод	0.10	-
3997	529976.84	2317777.48	Геодезический метод	0.10	-
3998	530008.55	2317762.88	Геодезический метод	0.10	-
3999	530034.67	2317753.34	Геодезический метод	0.10	-
4000	530068.57	2317738.48	Геодезический метод	0.10	-
4001	530096.56	2317724.73	Геодезический метод	0.10	-
4002	530129.99	2317708.00	Геодезический метод	0.10	-
4003	530162.74	2317693.09	Геодезический метод	0.10	-
4004	530198.38	2317677.89	Геодезический метод	0.10	-
4005	530246.70	2317661.20	Геодезический метод	0.10	-
4006	530268.71	2317654.55	Геодезический метод	0.10	-
4007	530292.79	2317654.71	Геодезический метод	0.10	-
4008	530311.45	2317656.60	Геодезический метод	0.10	-
4009	530347.55	2317659.66	Геодезический метод	0.10	-
4010	530382.73	2317662.16	Геодезический метод	0.10	-
4011	530417.14	2317665.35	Геодезический метод	0.10	-
4012	530452.80	2317668.15	Геодезический метод	0.10	-
2. Сведения о характерных точках границ объекта					

Обозначение характерных точек границ	Координаты, м		Метод определения координат характерной точки	Средняя квадратическая погрешность положения характерной точки (M <sub>t</sub> ), м	Описание обозначения точки на местности (при наличии)
	X	Y			
1	2	3	4	5	6
4013	530489.10	2317671.33	Геодезический метод	0.10	-
4014	530530.30	2317675.00	Геодезический метод	0.10	-
4015	530566.29	2317680.66	Геодезический метод	0.10	-
4016	530581.56	2317687.67	Геодезический метод	0.10	-
4017	530587.05	2317693.08	Геодезический метод	0.10	-
4018	530593.23	2317701.03	Геодезический метод	0.10	-
4019	530598.64	2317715.83	Геодезический метод	0.10	-
4020	530601.25	2317727.12	Геодезический метод	0.10	-
4021	530607.08	2317757.00	Геодезический метод	0.10	-
4022	530613.76	2317793.51	Геодезический метод	0.10	-
4023	530618.68	2317826.52	Геодезический метод	0.10	-
4024	530621.47	2317861.35	Геодезический метод	0.10	-
4025	530626.74	2317898.39	Геодезический метод	0.10	-
4026	530633.93	2317943.12	Геодезический метод	0.10	-
4027	530637.55	2317974.80	Геодезический метод	0.10	-
4028	530643.61	2318010.06	Геодезический метод	0.10	-
4029	530651.57	2318055.46	Геодезический метод	0.10	-
4030	530658.72	2318096.29	Геодезический метод	0.10	-
4031	530662.11	2318123.81	Геодезический метод	0.10	-
4032	530664.22	2318142.99	Геодезический метод	0.10	-
4033	530670.51	2318180.36	Геодезический метод	0.10	-
4034	530677.06	2318202.83	Геодезический метод	0.10	-
4035	530689.07	2318238.88	Геодезический метод	0.10	-
4036	530697.20	2318260.34	Геодезический метод	0.10	-
4037	530703.81	2318269.02	Геодезический метод	0.10	-
2. Сведения о характерных точках границ объекта					

Обозначение характерных точек границ	Координаты, м		Метод определения координат характерной точки	Средняя квадратическая погрешность положения характерной точки (M <sub>t</sub> ), м	Описание обозначения точки на местности (при наличии)
	X	Y			
1	2	3	4	5	6
4038	530718.34	2318283.34	Геодезический метод	0.10	-
4039	530744.52	2318301.69	Геодезический метод	0.10	-
4040	530775.31	2318318.26	Геодезический метод	0.10	-
4041	530785.25	2318323.89	Геодезический метод	0.10	-
4042	530789.46	2318325.54	Геодезический метод	0.10	-
4043	530795.77	2318327.05	Геодезический метод	0.10	-
4044	530821.86	2318334.13	Геодезический метод	0.10	-
4045	530851.93	2318340.60	Геодезический метод	0.10	-
4046	530886.28	2318348.06	Геодезический метод	0.10	-
4047	530923.94	2318357.39	Геодезический метод	0.10	-
4048	530960.53	2318365.73	Геодезический метод	0.10	-
4049	531009.27	2318376.97	Геодезический метод	0.10	-
4050	531052.48	2318387.76	Геодезический метод	0.10	-
4051	531093.33	2318397.14	Геодезический метод	0.10	-
4052	531136.47	2318402.63	Геодезический метод	0.10	-
4053	531161.93	2318403.34	Геодезический метод	0.10	-
4054	531198.33	2318402.28	Геодезический метод	0.10	-
4055	531221.76	2318400.87	Геодезический метод	0.10	-
4056	531247.66	2318398.41	Геодезический метод	0.10	-
4057	531282.63	2318391.67	Геодезический метод	0.10	-
4058	531321.81	2318386.45	Геодезический метод	0.10	-
4059	531365.12	2318381.98	Геодезический метод	0.10	-
4060	531407.12	2318378.67	Геодезический метод	0.10	-
4061	531434.61	2318377.18	Геодезический метод	0.10	-
4062	531467.87	2318372.43	Геодезический метод	0.10	-
2. Сведения о характерных точках границ объекта					

Обозначение характерных точек границ	Координаты, м		Метод определения координат характерной точки	Средняя квадратическая погрешность положения характерной точки (M <sub>t</sub> ), м	Описание обозначения точки на местности (при наличии)
	X	Y			
1	2	3	4	5	6
4063	531506.78	2318362.41	Геодезический метод	0.10	-
4064	531540.70	2318353.37	Геодезический метод	0.10	-
4065	531582.07	2318341.71	Геодезический метод	0.10	-
4066	531627.84	2318329.05	Геодезический метод	0.10	-
4067	531665.96	2318319.28	Геодезический метод	0.10	-
4068	531705.21	2318309.45	Геодезический метод	0.10	-
4069	531750.72	2318298.34	Геодезический метод	0.10	-
4070	531827.56	2318279.95	Геодезический метод	0.10	-
4071	531860.24	2318271.76	Геодезический метод	0.10	-
4072	531904.72	2318260.54	Геодезический метод	0.10	-
4073	531981.77	2318243.74	Геодезический метод	0.10	-
4074	532023.76	2318233.40	Геодезический метод	0.10	-
4075	532057.22	2318226.51	Геодезический метод	0.10	-
4076	532139.78	2318207.32	Геодезический метод	0.10	-
4077	532213.63	2318191.38	Геодезический метод	0.10	-
4078	532270.52	2318178.96	Геодезический метод	0.10	-
4079	532314.13	2318169.57	Геодезический метод	0.10	-
4080	532368.19	2318157.64	Геодезический метод	0.10	-
4081	532453.51	2318141.45	Геодезический метод	0.10	-
4082	532516.93	2318130.20	Геодезический метод	0.10	-
4083	532543.58	2318124.66	Геодезический метод	0.10	-
4084	532581.01	2318115.61	Геодезический метод	0.10	-
4085	532612.97	2318104.23	Геодезический метод	0.10	-
4086	532639.79	2318087.57	Геодезический метод	0.10	-
4087	532666.51	2318065.52	Геодезический метод	0.10	-
2. Сведения о характерных точках границ объекта					

Обозначение характерных точек границ	Координаты, м		Метод определения координат характерной точки	Средняя квадратическая погрешность положения характерной точки (M <sub>t</sub> ), м	Описание обозначения точки на местности (при наличии)
	X	Y			
1	2	3	4	5	6
4088	532688.76	2318045.48	Геодезический метод	0.10	-
4089	532698.93	2318035.72	Геодезический метод	0.10	-
4090	532701.43	2318034.04	Геодезический метод	0.10	-
4091	532703.88	2318035.78	Геодезический метод	0.10	-
4092	532704.88	2318038.45	Геодезический метод	0.10	-
4093	532706.79	2318047.06	Геодезический метод	0.10	-
4094	532717.34	2318081.18	Геодезический метод	0.10	-
4095	532723.67	2318104.26	Геодезический метод	0.10	-
4096	532735.13	2318144.40	Геодезический метод	0.10	-
4097	532753.74	2318213.99	Геодезический метод	0.10	-
4098	532764.42	2318251.20	Геодезический метод	0.10	-
4099	532778.15	2318297.51	Геодезический метод	0.10	-
4100	532790.92	2318344.36	Геодезический метод	0.10	-
4101	532808.29	2318404.17	Геодезический метод	0.10	-
4102	532818.78	2318444.08	Геодезический метод	0.10	-
4103	532830.90	2318490.44	Геодезический метод	0.10	-
4104	532843.38	2318535.38	Геодезический метод	0.10	-
4105	532853.91	2318572.04	Геодезический метод	0.10	-
4106	532863.03	2318607.50	Геодезический метод	0.10	-
4107	532864.00	2318611.49	Геодезический метод	0.10	-
4108	532864.29	2318612.14	Геодезический метод	0.10	-
4109	532864.39	2318612.28	Геодезический метод	0.10	-
4110	532865.67	2318612.74	Геодезический метод	0.10	-
4111	532868.16	2318612.74	Геодезический метод	0.10	-
4112	532873.68	2318611.06	Геодезический метод	0.10	-
2. Сведения о характерных точках границ объекта					

Обозначение характерных точек границ	Координаты, м		Метод определения координат характерной точки	Средняя квадратическая погрешность положения характерной точки (M <sub>t</sub> ), м	Описание обозначения точки на местности (при наличии)
	X	Y			
1	2	3	4	5	6
4113	532877.91	2318610.12	Геодезический метод	0.10	-
4114	532923.56	2318595.64	Геодезический метод	0.10	-
4115	532949.97	2318586.07	Геодезический метод	0.10	-
4116	532991.62	2318570.82	Геодезический метод	0.10	-
4117	533044.29	2318551.98	Геодезический метод	0.10	-
4118	533085.88	2318537.15	Геодезический метод	0.10	-
4119	533116.67	2318526.83	Геодезический метод	0.10	-
4120	533166.04	2318508.84	Геодезический метод	0.10	-
4121	533215.77	2318492.34	Геодезический метод	0.10	-
4122	533268.54	2318474.61	Геодезический метод	0.10	-
4123	533313.10	2318459.32	Геодезический метод	0.10	-
4124	533360.00	2318443.46	Геодезический метод	0.10	-
4125	533411.99	2318424.89	Геодезический метод	0.10	-
4126	533459.87	2318408.12	Геодезический метод	0.10	-
4127	533513.57	2318388.62	Геодезический метод	0.10	-
4128	533560.92	2318371.76	Геодезический метод	0.10	-
4129	533609.24	2318354.26	Геодезический метод	0.10	-
4130	533657.15	2318336.31	Геодезический метод	0.10	-
4131	533686.62	2318324.44	Геодезический метод	0.10	-
4132	533719.07	2318311.95	Геодезический метод	0.10	-
4133	533775.41	2318292.17	Геодезический метод	0.10	-
4134	533807.50	2318281.16	Геодезический метод	0.10	-
4135	533848.80	2318267.64	Геодезический метод	0.10	-
4136	533876.11	2318258.52	Геодезический метод	0.10	-
4137	533905.70	2318251.13	Геодезический метод	0.10	-
2. Сведения о характерных точках границ объекта					

Обозначение характерных точек границ	Координаты, м		Метод определения координат характерной точки	Средняя квадратическая погрешность положения характерной точки (M <sub>t</sub> ), м	Описание обозначения точки на местности (при наличии)
	X	Y			
1	2	3	4	5	6
4138	533926.73	2318245.86	Геодезический метод	0.10	-
4139	533949.32	2318238.57	Геодезический метод	0.10	-
4140	533965.35	2318232.96	Геодезический метод	0.10	-
4141	533968.39	2318232.51	Геодезический метод	0.10	-
4142	533969.73	2318232.82	Геодезический метод	0.10	-
4143	533972.08	2318235.42	Геодезический метод	0.10	-
4144	533972.98	2318238.51	Геодезический метод	0.10	-
4145	533973.52	2318242.90	Геодезический метод	0.10	-
4146	534058.80	2318450.86	Геодезический метод	0.10	-
4147	534078.51	2318442.31	Геодезический метод	0.10	-
4148	534079.88	2318442.19	Геодезический метод	0.10	-
4149	534082.04	2318442.81	Геодезический метод	0.10	-
4150	534094.07	2318444.66	Геодезический метод	0.10	-
4151	534097.19	2318444.53	Геодезический метод	0.10	-
4152	534135.62	2318434.07	Геодезический метод	0.10	-
4153	534163.05	2318425.20	Геодезический метод	0.10	-
4154	534192.74	2318415.82	Геодезический метод	0.10	-
4155	534223.73	2318406.45	Геодезический метод	0.10	-
4156	534233.91	2318404.35	Геодезический метод	0.10	-
4157	534269.95	2318396.49	Геодезический метод	0.10	-
4158	534309.50	2318389.72	Геодезический метод	0.10	-
4159	534327.24	2318390.25	Геодезический метод	0.10	-
4160	534356.18	2318393.81	Геодезический метод	0.10	-
4161	534390.85	2318398.89	Геодезический метод	0.10	-
4162	534404.94	2318399.75	Геодезический метод	0.10	-
2. Сведения о характерных точках границ объекта					

Обозначение характерных точек границ	Координаты, м		Метод определения координат характерной точки	Средняя квадратическая погрешность положения характерной точки (M <sub>t</sub> ), м	Описание обозначения точки на местности (при наличии)
	X	Y			
1	2	3	4	5	6
4163	534430.75	2318397.15	Геодезический метод	0.10	-
4164	534435.25	2318394.65	Геодезический метод	0.10	-
4165	534440.19	2318389.99	Геодезический метод	0.10	-
4166	534445.28	2318383.95	Геодезический метод	0.10	-
4167	534456.41	2318360.24	Геодезический метод	0.10	-
4168	534463.82	2318338.51	Геодезический метод	0.10	-
4169	534473.73	2318314.58	Геодезический метод	0.10	-
4170	534477.20	2318314.40	Геодезический метод	0.10	-
4171	534478.79	2318314.99	Геодезический метод	0.10	-
4172	534486.62	2318318.26	Геодезический метод	0.10	-
4173	534502.87	2318326.53	Геодезический метод	0.10	-
4174	534527.43	2318339.16	Геодезический метод	0.10	-
4175	534549.33	2318349.50	Геодезический метод	0.10	-
4176	534567.50	2318357.66	Геодезический метод	0.10	-
4177	534593.80	2318370.63	Геодезический метод	0.10	-
4178	534616.47	2318381.83	Геодезический метод	0.10	-
4179	534636.12	2318392.64	Геодезический метод	0.10	-
4180	534663.10	2318411.97	Геодезический метод	0.10	-
4181	534672.90	2318419.00	Геодезический метод	0.10	-
4182	534677.70	2318421.49	Геодезический метод	0.10	-
4183	534716.85	2318433.05	Геодезический метод	0.10	-
4184	534748.26	2318442.48	Геодезический метод	0.10	-
4185	534778.12	2318451.42	Геодезический метод	0.10	-
4186	534789.55	2318452.82	Геодезический метод	0.10	-
4187	534800.79	2318453.15	Геодезический метод	0.10	-
2. Сведения о характерных точках границ объекта					



Обозначение характерных точек границ	Координаты, м		Метод определения координат характерной точки	Средняя квадратическая погрешность положения характерной точки (M <sub>t</sub> ), м	Описание обозначения точки на местности (при наличии)
	X	Y			
1	2	3	4	5	6
4188	534801.71	2318452.76	Геодезический метод	0.10	-
4189	534805.72	2318448.49	Геодезический метод	0.10	-
4190	534818.55	2318434.02	Геодезический метод	0.10	-
4191	534843.60	2318405.30	Геодезический метод	0.10	-
4192	534875.90	2318368.54	Геодезический метод	0.10	-
4193	534881.26	2318362.86	Геодезический метод	0.10	-
4194	534903.72	2318335.75	Геодезический метод	0.10	-
4195	534922.20	2318312.61	Геодезический метод	0.10	-
4196	534950.23	2318277.23	Геодезический метод	0.10	-
4197	534977.08	2318244.29	Геодезический метод	0.10	-
4198	535003.40	2318212.01	Геодезический метод	0.10	-
4199	535029.33	2318179.34	Геодезический метод	0.10	-
4200	535040.01	2318167.37	Геодезический метод	0.10	-
4201	535043.02	2318165.29	Геодезический метод	0.10	-
4202	535051.11	2318164.27	Геодезический метод	0.10	-
4203	535087.46	2318155.10	Геодезический метод	0.10	-
4204	535124.06	2318144.40	Геодезический метод	0.10	-
4205	535159.70	2318134.68	Геодезический метод	0.10	-
4206	535189.88	2318127.24	Геодезический метод	0.10	-
4207	535232.32	2318114.84	Геодезический метод	0.10	-
4208	535262.37	2318104.64	Геодезический метод	0.10	-
4209	535299.43	2318092.11	Геодезический метод	0.10	-
4210	535331.26	2318080.85	Геодезический метод	0.10	-
4211	535357.91	2318071.30	Геодезический метод	0.10	-
4212	535393.77	2318058.35	Геодезический метод	0.10	-
2. Сведения о характерных точках границ объекта					

Обозначение характерных точек границ	Координаты, м		Метод определения координат характерной точки	Средняя квадратическая погрешность положения характерной точки (M <sub>t</sub> ), м	Описание обозначения точки на местности (при наличии)
	X	Y			
1	2	3	4	5	6
4213	535423.98	2318047.21	Геодезический метод	0.10	-
4214	535463.95	2318033.98	Геодезический метод	0.10	-
4215	535496.57	2318023.63	Геодезический метод	0.10	-
4216	535519.27	2318015.77	Геодезический метод	0.10	-
4217	535521.26	2318014.61	Геодезический метод	0.10	-
4218	535520.49	2318008.29	Геодезический метод	0.10	-
4219	535521.93	2318006.75	Геодезический метод	0.10	-
4220	535523.73	2318006.23	Геодезический метод	0.10	-
4221	535528.62	2318005.05	Геодезический метод	0.10	-
4222	535567.56	2317993.92	Геодезический метод	0.10	-
4223	535594.02	2317986.29	Геодезический метод	0.10	-
4224	535623.21	2317976.28	Геодезический метод	0.10	-
4225	535654.05	2317965.36	Геодезический метод	0.10	-
4226	535689.41	2317953.36	Геодезический метод	0.10	-
4227	535718.92	2317942.71	Геодезический метод	0.10	-
4228	535751.70	2317931.40	Геодезический метод	0.10	-
4229	535775.73	2317923.47	Геодезический метод	0.10	-
4230	535791.85	2317917.92	Геодезический метод	0.10	-
4231	535796.21	2317916.33	Геодезический метод	0.10	-
4232	535804.74	2317913.68	Геодезический метод	0.10	-
4233	535902.85	2317878.38	Геодезический метод	0.10	-
4234	535919.00	2317874.91	Геодезический метод	0.10	-
4235	535944.81	2317867.27	Геодезический метод	0.10	-
4236	535974.35	2317854.95	Геодезический метод	0.10	-
4237	535996.22	2317846.19	Геодезический метод	0.10	-
2. Сведения о характерных точках границ объекта					

Обозначение характерных точек границ	Координаты, м		Метод определения координат характерной точки	Средняя квадратическая погрешность положения характерной точки (M <sub>t</sub> ), м	Описание обозначения точки на местности (при наличии)
	X	Y			
1	2	3	4	5	6
4238	536015.44	2317840.35	Геодезический метод	0.10	-
4239	536040.43	2317832.28	Геодезический метод	0.10	-
4240	536063.76	2317825.84	Геодезический метод	0.10	-
4241	536101.72	2317814.06	Геодезический метод	0.10	-
4242	536139.72	2317800.12	Геодезический метод	0.10	-
4243	536176.09	2317786.07	Геодезический метод	0.10	-
4244	536217.04	2317771.96	Геодезический метод	0.10	-
4245	536250.61	2317759.47	Геодезический метод	0.10	-
4246	536281.58	2317747.09	Геодезический метод	0.10	-
4247	536307.86	2317737.07	Геодезический метод	0.10	-
4248	536338.25	2317725.88	Геодезический метод	0.10	-
4249	536367.77	2317716.18	Геодезический метод	0.10	-
4250	536371.03	2317715.01	Геодезический метод	0.10	-
4251	536373.52	2317710.67	Геодезический метод	0.10	-
4252	536377.96	2317700.79	Геодезический метод	0.10	-
4253	536389.39	2317673.80	Геодезический метод	0.10	-
4254	536396.46	2317655.54	Геодезический метод	0.10	-
4255	536399.65	2317637.97	Геодезический метод	0.10	-
4256	536401.78	2317635.62	Геодезический метод	0.10	-
4257	536404.72	2317632.91	Геодезический метод	0.10	-
4258	536437.41	2317600.12	Геодезический метод	0.10	-
4259	536438.98	2317596.93	Геодезический метод	0.10	-
4260	536439.51	2317593.83	Геодезический метод	0.10	-
4261	536439.73	2317589.71	Геодезический метод	0.10	-
4262	536441.27	2317574.29	Геодезический метод	0.10	-
2. Сведения о характерных точках границ объекта					

Обозначение характерных точек границ	Координаты, м		Метод определения координат характерной точки	Средняя квадратическая погрешность положения характерной точки (M <sub>t</sub> ), м	Описание обозначения точки на местности (при наличии)
	X	Y			
1	2	3	4	5	6
4263	536442.23	2317571.05	Геодезический метод	0.10	-
4264	536443.95	2317569.39	Геодезический метод	0.10	-
4265	536457.65	2317569.80	Геодезический метод	0.10	-
4266	536470.57	2317570.13	Геодезический метод	0.10	-
4267	536483.79	2317571.04	Геодезический метод	0.10	-
4268	536551.85	2317574.88	Геодезический метод	0.10	-
4269	536556.99	2317575.69	Геодезический метод	0.10	-
4270	536577.28	2317598.86	Геодезический метод	0.10	-
4271	536594.53	2317615.17	Геодезический метод	0.10	-
4272	536613.69	2317633.71	Геодезический метод	0.10	-
4273	536627.46	2317654.03	Геодезический метод	0.10	-
4274	536633.97	2317663.77	Геодезический метод	0.10	-
4275	536650.00	2317678.18	Геодезический метод	0.10	-
4276	536657.56	2317688.00	Геодезический метод	0.10	-
4277	536673.53	2317716.67	Геодезический метод	0.10	-
4278	536681.93	2317728.20	Геодезический метод	0.10	-
4279	536701.96	2317749.48	Геодезический метод	0.10	-
4280	536715.09	2317762.56	Геодезический метод	0.10	-
4281	536722.82	2317766.82	Геодезический метод	0.10	-
4282	536738.65	2317774.16	Геодезический метод	0.10	-
4283	536756.49	2317788.60	Геодезический метод	0.10	-
4284	536765.79	2317795.71	Геодезический метод	0.10	-
4285	536798.42	2317831.51	Геодезический метод	0.10	-
4286	536807.19	2317838.80	Геодезический метод	0.10	-
4287	536818.23	2317846.33	Геодезический метод	0.10	-
2. Сведения о характерных точках границ объекта					

Обозначение характерных точек границ	Координаты, м		Метод определения координат характерной точки	Средняя квадратическая погрешность положения характерной точки (M <sub>t</sub> ), м	Описание обозначения точки на местности (при наличии)
	X	Y			
1	2	3	4	5	6
4288	536823.54	2317859.36	Геодезический метод	0.10	-
4289	536833.94	2317890.49	Геодезический метод	0.10	-
4290	536842.32	2317916.25	Геодезический метод	0.10	-
4291	536844.28	2317919.37	Геодезический метод	0.10	-
4292	536863.39	2317939.07	Геодезический метод	0.10	-
4293	536871.77	2317950.56	Геодезический метод	0.10	-
4294	536908.26	2317997.69	Геодезический метод	0.10	-
4295	536925.43	2318011.34	Геодезический метод	0.10	-
4296	536988.19	2318048.33	Геодезический метод	0.10	-
4297	537008.97	2318054.94	Геодезический метод	0.10	-
4298	537022.17	2318056.91	Геодезический метод	0.10	-
4299	537032.37	2318051.39	Геодезический метод	0.10	-
4300	537064.89	2318026.75	Геодезический метод	0.10	-
4301	537077.74	2318016.99	Геодезический метод	0.10	-
4302	537089.29	2318013.37	Геодезический метод	0.10	-
4303	537116.46	2318009.67	Геодезический метод	0.10	-
4304	537141.53	2318003.88	Геодезический метод	0.10	-
4305	537194.17	2317979.40	Геодезический метод	0.10	-
4306	537280.94	2317941.79	Геодезический метод	0.10	-
4307	537339.12	2317895.63	Геодезический метод	0.10	-
4308	537401.48	2317840.94	Геодезический метод	0.10	-
4309	537449.03	2317800.06	Геодезический метод	0.10	-
4310	537498.27	2317766.56	Геодезический метод	0.10	-
4311	537562.40	2317729.62	Геодезический метод	0.10	-
4312	537601.68	2317709.31	Геодезический метод	0.10	-
2. Сведения о характерных точках границ объекта					

Обозначение характерных точек границ	Координаты, м		Метод определения координат характерной точки	Средняя квадратическая погрешность положения характерной точки (M <sub>t</sub> ), м	Описание обозначения точки на местности (при наличии)
	X	Y			
1	2	3	4	5	6
4313	537672.75	2317675.89	Геодезический метод	0.10	-
4314	537683.66	2317670.69	Геодезический метод	0.10	-
4315	537689.73	2317670.69	Геодезический метод	0.10	-
4316	537694.20	2317671.48	Геодезический метод	0.10	-
3404	537709.64	2317678.79	Геодезический метод	0.10	-
4317	527960.84	2315999.85	Геодезический метод	0.10	-
4318	527956.87	2316000.37	Геодезический метод	0.10	-
4319	527956.40	2315994.92	Геодезический метод	0.10	-
4320	527955.98	2315978.94	Геодезический метод	0.10	-
4321	527957.42	2315977.64	Геодезический метод	0.10	-
4322	527958.75	2315976.96	Геодезический метод	0.10	-
4323	527961.89	2315976.76	Геодезический метод	0.10	-
4324	527991.85	2315974.64	Геодезический метод	0.10	-
4325	528045.74	2315968.60	Геодезический метод	0.10	-
4326	528099.31	2315962.24	Геодезический метод	0.10	-
4327	528114.55	2315959.44	Геодезический метод	0.10	-
4328	528120.33	2315958.02	Геодезический метод	0.10	-
4329	528155.19	2315947.45	Геодезический метод	0.10	-
4330	528174.16	2315942.53	Геодезический метод	0.10	-
4331	528176.66	2315941.77	Геодезический метод	0.10	-
4332	528189.96	2315936.86	Геодезический метод	0.10	-
4333	528220.88	2315925.16	Геодезический метод	0.10	-
4334	528240.23	2315917.82	Геодезический метод	0.10	-
4335	528243.67	2315915.89	Геодезический метод	0.10	-
4336	528245.09	2315914.97	Геодезический метод	0.10	-

2. Сведения о характерных точках границ объекта

Обозначение характерных точек границ	Координаты, м		Метод определения координат характерной точки	Средняя квадратическая погрешность положения характерной точки (M <sub>t</sub> ), м	Описание обозначения точки на местности (при наличии)
	X	Y			
1	2	3	4	5	6
4337	528248.97	2315910.72	Геодезический метод	0.10	-
4338	528257.81	2315896.21	Геодезический метод	0.10	-
4339	528269.18	2315880.60	Геодезический метод	0.10	-
4340	528341.70	2315804.54	Геодезический метод	0.10	-
4341	528360.02	2315787.18	Геодезический метод	0.10	-
4342	528364.75	2315783.37	Геодезический метод	0.10	-
4343	528365.23	2315782.85	Геодезический метод	0.10	-
4344	528363.90	2315780.38	Геодезический метод	0.10	-
4345	528353.68	2315757.73	Геодезический метод	0.10	-
4346	528347.62	2315743.61	Геодезический метод	0.10	-
4347	528342.05	2315732.02	Геодезический метод	0.10	-
4348	528336.11	2315723.89	Геодезический метод	0.10	-
4349	528315.16	2315699.47	Геодезический метод	0.10	-
4350	528267.14	2315641.05	Геодезический метод	0.10	-
4351	528257.16	2315629.54	Геодезический метод	0.10	-
4352	528253.63	2315626.70	Геодезический метод	0.10	-
4353	528253.19	2315626.58	Геодезический метод	0.10	-
4354	528250.62	2315625.18	Геодезический метод	0.10	-
4355	528244.77	2315615.90	Геодезический метод	0.10	-
4356	528224.64	2315561.41	Геодезический метод	0.10	-
4357	528223.56	2315554.09	Геодезический метод	0.10	-
4358	528223.86	2315533.99	Геодезический метод	0.10	-
4359	528223.05	2315510.30	Геодезический метод	0.10	-
4360	528222.40	2315497.46	Геодезический метод	0.10	-
4361	528221.90	2315490.44	Геодезический метод	0.10	-
2. Сведения о характерных точках границ объекта					

Обозначение характерных точек границ	Координаты, м		Метод определения координат характерной точки	Средняя квадратическая погрешность положения характерной точки (M <sub>t</sub> ), м	Описание обозначения точки на местности (при наличии)
	X	Y			
1	2	3	4	5	6
4362	528219.39	2315468.14	Геодезический метод	0.10	-
4363	528217.14	2315440.80	Геодезический метод	0.10	-
4364	528214.72	2315406.77	Геодезический метод	0.10	-
4365	528214.37	2315373.72	Геодезический метод	0.10	-
4366	528213.86	2315363.98	Геодезический метод	0.10	-
4367	528212.70	2315350.21	Геодезический метод	0.10	-
4368	528212.01	2315344.28	Геодезический метод	0.10	-
4369	528205.69	2315306.20	Геодезический метод	0.10	-
4370	528202.67	2315289.74	Геодезический метод	0.10	-
4371	528202.60	2315287.81	Геодезический метод	0.10	-
4372	528202.43	2315286.13	Геодезический метод	0.10	-
4373	528069.38	2315367.47	Геодезический метод	0.10	-
4374	528061.35	2315352.14	Геодезический метод	0.10	-
4375	528068.88	2315353.03	Геодезический метод	0.10	-
4376	528197.43	2315278.45	Геодезический метод	0.10	-
4377	528201.00	2315277.05	Геодезический метод	0.10	-
4378	528201.01	2315276.93	Геодезический метод	0.10	-
4379	528201.40	2315265.76	Геодезический метод	0.10	-
4380	528198.31	2315242.84	Геодезический метод	0.10	-
4381	528196.96	2315235.77	Геодезический метод	0.10	-
4382	528196.00	2315232.78	Геодезический метод	0.10	-
4383	528182.94	2315204.50	Геодезический метод	0.10	-
4384	528157.99	2315160.10	Геодезический метод	0.10	-
4385	528134.38	2315118.44	Геодезический метод	0.10	-
4386	528104.15	2315067.36	Геодезический метод	0.10	-
2. Сведения о характерных точках границ объекта					



Обозначение характерных точек границ	Координаты, м		Метод определения координат характерной точки	Средняя квадратическая погрешность положения характерной точки (M <sub>t</sub> ), м	Описание обозначения точки на местности (при наличии)
	X	Y			
1	2	3	4	5	6
4387	528102.24	2315063.50	Геодезический метод	0.10	-
4388	528100.50	2315062.07	Геодезический метод	0.10	-
4389	528080.07	2315040.52	Геодезический метод	0.10	-
4390	528068.64	2315028.84	Геодезический метод	0.10	-
4391	528053.65	2315003.59	Геодезический метод	0.10	-
4392	528033.61	2314972.05	Геодезический метод	0.10	-
4393	528020.37	2314949.57	Геодезический метод	0.10	-
4394	527995.55	2314901.00	Геодезический метод	0.10	-
4395	527991.65	2314888.51	Геодезический метод	0.10	-
4396	527979.26	2314861.39	Геодезический метод	0.10	-
4397	527965.31	2314827.95	Геодезический метод	0.10	-
4398	527953.86	2314804.80	Геодезический метод	0.10	-
4399	527937.02	2314778.80	Геодезический метод	0.10	-
4400	527926.47	2314758.25	Геодезический метод	0.10	-
4401	527921.79	2314748.81	Геодезический метод	0.10	-
4402	527904.04	2314725.60	Геодезический метод	0.10	-
4403	527901.41	2314723.51	Геодезический метод	0.10	-
4404	527898.56	2314723.48	Геодезический метод	0.10	-
4405	527886.16	2314726.84	Геодезический метод	0.10	-
4406	527865.37	2314730.32	Геодезический метод	0.10	-
4407	527845.93	2314736.00	Геодезический метод	0.10	-
4408	527834.96	2314740.51	Геодезический метод	0.10	-
4409	527830.34	2314740.37	Геодезический метод	0.10	-
4410	527827.70	2314737.65	Геодезический метод	0.10	-
4411	527809.76	2314720.13	Геодезический метод	0.10	-
2. Сведения о характерных точках границ объекта					

Обозначение характерных точек границ	Координаты, м		Метод определения координат характерной точки	Средняя квадратическая погрешность положения характерной точки (M <sub>t</sub> ), м	Описание обозначения точки на местности (при наличии)
	X	Y			
1	2	3	4	5	6
4412	527806.53	2314717.03	Геодезический метод	0.10	-
4413	527805.93	2314717.17	Геодезический метод	0.10	-
4414	527802.09	2314719.67	Геодезический метод	0.10	-
4415	527774.45	2314737.06	Геодезический метод	0.10	-
4416	527742.48	2314753.02	Геодезический метод	0.10	-
4417	527735.26	2314756.30	Геодезический метод	0.10	-
4418	527728.20	2314760.96	Геодезический метод	0.10	-
4419	527723.53	2314764.71	Геодезический метод	0.10	-
4420	527722.71	2314765.22	Геодезический метод	0.10	-
4421	527714.38	2314769.85	Геодезический метод	0.10	-
4422	527708.67	2314773.56	Геодезический метод	0.10	-
4423	527706.73	2314774.06	Геодезический метод	0.10	-
4424	527524.36	2314790.98	Геодезический метод	0.10	-
4425	527512.19	2314792.99	Геодезический метод	0.10	-
4426	527495.57	2314797.07	Геодезический метод	0.10	-
4427	527485.45	2314800.97	Геодезический метод	0.10	-
4428	527446.27	2314821.37	Геодезический метод	0.10	-
4429	527398.38	2314849.11	Геодезический метод	0.10	-
4430	527370.26	2314867.12	Геодезический метод	0.10	-
4431	527356.16	2314874.81	Геодезический метод	0.10	-
4432	527313.84	2314892.98	Геодезический метод	0.10	-
4433	527259.50	2314916.22	Геодезический метод	0.10	-
4434	527226.29	2314931.20	Геодезический метод	0.10	-
4435	527187.56	2314948.61	Геодезический метод	0.10	-
4436	527187.16	2314949.17	Геодезический метод	0.10	-
2. Сведения о характерных точках границ объекта					

Обозначение характерных точек границ	Координаты, м		Метод определения координат характерной точки	Средняя квадратическая погрешность положения характерной точки (M <sub>t</sub> ), м	Описание обозначения точки на местности (при наличии)
	X	Y			
1	2	3	4	5	6
4437	527186.38	2314950.55	Геодезический метод	0.10	-
4438	527187.28	2314953.08	Геодезический метод	0.10	-
4439	527188.83	2314956.63	Геодезический метод	0.10	-
4440	527205.74	2314989.56	Геодезический метод	0.10	-
4441	527210.61	2314998.12	Геодезический метод	0.10	-
4442	527211.43	2314999.89	Геодезический метод	0.10	-
4443	527211.81	2315002.30	Геодезический метод	0.10	-
4444	527210.91	2315005.19	Геодезический метод	0.10	-
4445	527210.08	2315006.43	Геодезический метод	0.10	-
4446	527204.79	2315011.26	Геодезический метод	0.10	-
4447	527202.10	2315008.31	Геодезический метод	0.10	-
4448	527207.01	2315003.83	Геодезический метод	0.10	-
4449	527207.27	2315003.45	Геодезический метод	0.10	-
4450	527207.71	2315002.01	Геодезический метод	0.10	-
4451	527207.57	2315001.07	Геодезический метод	0.10	-
4452	527207.05	2314999.96	Геодезический метод	0.10	-
4453	527202.22	2314991.47	Геодезический метод	0.10	-
4454	527185.21	2314958.34	Геодезический метод	0.10	-
4455	527183.55	2314954.55	Геодезический метод	0.10	-
4456	527182.01	2314950.17	Геодезический метод	0.10	-
4457	527183.78	2314947.01	Геодезический метод	0.10	-
4458	527184.95	2314945.40	Геодезический метод	0.10	-
4459	527224.65	2314927.56	Геодезический метод	0.10	-
4460	527257.89	2314912.55	Геодезический метод	0.10	-
4461	527312.26	2314889.30	Геодезический метод	0.10	-
2. Сведения о характерных точках границ объекта					

Обозначение характерных точек границ	Координаты, м		Метод определения координат характерной точки	Средняя квадратическая погрешность положения характерной точки (M <sub>t</sub> ), м	Описание обозначения точки на местности (при наличии)
	X	Y			
1	2	3	4	5	6
4462	527354.41	2314871.21	Геодезический метод	0.10	-
4463	527368.22	2314863.68	Геодезический метод	0.10	-
4464	527396.30	2314845.69	Геодезический метод	0.10	-
4465	527444.34	2314817.86	Геодезический метод	0.10	-
4466	527483.80	2314797.31	Геодезический метод	0.10	-
4467	527494.36	2314793.25	Геодезический метод	0.10	-
4468	527511.39	2314789.07	Геодезический метод	0.10	-
4469	527523.85	2314787.01	Геодезический метод	0.10	-
4470	527706.04	2314770.10	Геодезический метод	0.10	-
4471	527707.04	2314769.85	Геодезический метод	0.10	-
4472	527712.32	2314766.42	Геодезический метод	0.10	-
4473	527720.67	2314761.78	Геодезический метод	0.10	-
4474	527721.19	2314761.45	Геодезический метод	0.10	-
4475	527725.85	2314757.72	Геодезический метод	0.10	-
4476	527733.31	2314752.79	Геодезический метод	0.10	-
4477	527740.76	2314749.41	Геодезический метод	0.10	-
4478	527772.49	2314733.57	Геодезический метод	0.10	-
4479	527799.93	2314716.30	Геодезический метод	0.10	-
4480	527804.32	2314713.45	Геодезический метод	0.10	-
4481	527806.70	2314712.87	Геодезический метод	0.10	-
4482	527808.55	2314713.42	Геодезический метод	0.10	-
4483	527812.54	2314717.26	Геодезический метод	0.10	-
4484	527830.53	2314734.82	Геодезический метод	0.10	-
4485	527832.08	2314736.42	Геодезический метод	0.10	-
4486	527834.23	2314736.49	Геодезический метод	0.10	-
2. Сведения о характерных точках границ объекта					

Обозначение характерных точек границ	Координаты, м		Метод определения координат характерной точки	Средняя квадратическая погрешность положения характерной точки (M <sub>t</sub> ), м	Описание обозначения точки на местности (при наличии)
	X	Y			
1	2	3	4	5	6
4487	527844.60	2314732.22	Геодезический метод	0.10	-
4488	527864.48	2314726.42	Геодезический метод	0.10	-
4489	527885.30	2314722.93	Геодезический метод	0.10	-
4490	527898.05	2314719.47	Геодезический метод	0.10	-
4491	527902.83	2314719.53	Геодезический метод	0.10	-
4492	527906.92	2314722.78	Геодезический метод	0.10	-
4493	527925.20	2314746.69	Геодезический метод	0.10	-
4494	527930.05	2314756.45	Геодезический метод	0.10	-
4495	527940.48	2314776.80	Геодезический метод	0.10	-
4496	527957.34	2314802.82	Геодезический метод	0.10	-
4497	527968.95	2314826.29	Геодезический метод	0.10	-
4498	527982.92	2314859.78	Геодезический метод	0.10	-
4499	527995.40	2314887.07	Геодезический метод	0.10	-
4500	527999.27	2314899.48	Геодезический метод	0.10	-
4501	528023.88	2314947.64	Геодезический метод	0.10	-
4502	528037.02	2314969.96	Геодезический метод	0.10	-
4503	528057.06	2315001.50	Геодезический метод	0.10	-
4504	528071.83	2315026.38	Геодезический метод	0.10	-
4505	528082.95	2315037.74	Геодезический метод	0.10	-
4506	528103.23	2315059.14	Геодезический метод	0.10	-
4507	528105.44	2315060.95	Геодезический метод	0.10	-
4508	528107.67	2315065.45	Геодезический метод	0.10	-
4509	528137.84	2315116.43	Геодезический метод	0.10	-
4510	528161.48	2315158.14	Геодезический метод	0.10	-
4511	528186.50	2315202.68	Геодезический метод	0.10	-
2. Сведения о характерных точках границ объекта					

Обозначение характерных точек границ	Координаты, м		Метод определения координат характерной точки	Средняя квадратическая погрешность положения характерной точки (M <sub>t</sub> ), м	Описание обозначения точки на местности (при наличии)
	X	Y			
1	2	3	4	5	6
4512	528199.74	2315231.33	Геодезический метод	0.10	-
4513	528200.85	2315234.78	Геодезический метод	0.10	-
4514	528202.26	2315242.20	Геодезический метод	0.10	-
4515	528205.41	2315265.56	Геодезический метод	0.10	-
4516	528205.00	2315277.19	Геодезический метод	0.10	-
4517	528204.87	2315278.58	Геодезический метод	0.10	-
4518	528204.31	2315280.04	Геодезический метод	0.10	-
4519	528199.18	2315282.06	Геодезический метод	0.10	-
4520	528069.73	2315357.16	Геодезический метод	0.10	-
4521	528068.41	2315357.01	Геодезический метод	0.10	-
4522	528070.94	2315361.83	Геодезический метод	0.10	-
4523	528204.42	2315280.22	Геодезический метод	0.10	-
4524	528206.31	2315284.71	Геодезический метод	0.10	-
4525	528206.59	2315287.54	Геодезический метод	0.10	-
4526	528206.65	2315289.30	Геодезический метод	0.10	-
4527	528209.63	2315305.51	Геодезический метод	0.10	-
4528	528215.97	2315343.72	Геодезический метод	0.10	-
4529	528216.68	2315349.81	Геодезический метод	0.10	-
4530	528217.85	2315363.71	Геодезический метод	0.10	-
4531	528218.37	2315373.59	Геодезический метод	0.10	-
4532	528218.72	2315406.61	Геодезический метод	0.10	-
4533	528221.13	2315440.49	Геодезический метод	0.10	-
4534	528223.37	2315467.75	Геодезический метод	0.10	-
4535	528225.88	2315490.08	Геодезический метод	0.10	-
4536	528226.40	2315497.22	Геодезический метод	0.10	-
2. Сведения о характерных точках границ объекта					

Обозначение характерных точек границ	Координаты, м		Метод определения координат характерной точки	Средняя квадратическая погрешность положения характерной точки (M <sub>t</sub> ), м	Описание обозначения точки на местности (при наличии)
	X	Y			
1	2	3	4	5	6
4537	528227.04	2315510.13	Геодезический метод	0.10	-
4538	528227.86	2315533.96	Геодезический метод	0.10	-
4539	528227.56	2315553.83	Геодезический метод	0.10	-
4540	528228.53	2315560.41	Геодезический метод	0.10	-
4541	528248.38	2315614.12	Геодезический метод	0.10	-
4542	528253.44	2315622.17	Геодезический метод	0.10	-
4543	528254.67	2315622.83	Геодезический метод	0.10	-
4544	528255.47	2315623.04	Геодезический метод	0.10	-
4545	528259.95	2315626.65	Геодезический метод	0.10	-
4546	528270.19	2315638.47	Геодезический метод	0.10	-
4547	528318.22	2315696.90	Геодезический метод	0.10	-
4548	528339.25	2315721.40	Геодезический метод	0.10	-
4549	528345.50	2315729.96	Геодезический метод	0.10	-
4550	528351.27	2315741.95	Геодезический метод	0.10	-
4551	528357.35	2315756.12	Геодезический метод	0.10	-
4552	528367.49	2315778.60	Геодезический метод	0.10	-
4553	528369.31	2315781.99	Геодезический метод	0.10	-
4554	528369.24	2315784.43	Геодезический метод	0.10	-
4555	528367.47	2315786.31	Геодезический метод	0.10	-
4556	528362.66	2315790.20	Геодезический метод	0.10	-
4557	528344.53	2315807.37	Геодезический метод	0.10	-
4558	528272.26	2315883.17	Геодезический метод	0.10	-
4559	528261.14	2315898.43	Геодезический метод	0.10	-
4560	528252.18	2315913.13	Геодезический метод	0.10	-
4561	528247.69	2315918.05	Геодезический метод	0.10	-
2. Сведения о характерных точках границ объекта					

Обозначение характерных точек границ	Координаты, м		Метод определения координат характерной точки	Средняя квадратическая погрешность положения характерной точки (M <sub>t</sub> ), м	Описание обозначения точки на местности (при наличии)
	X	Y			
1	2	3	4	5	6
4562	528245.74	2315919.31	Геодезический метод	0.10	-
4563	528241.93	2315921.45	Геодезический метод	0.10	-
4564	528222.30	2315928.90	Геодезический метод	0.10	-
4565	528191.36	2315940.61	Геодезический метод	0.10	-
4566	528177.93	2315945.57	Геодезический метод	0.10	-
4567	528175.25	2315946.38	Геодезический метод	0.10	-
4568	528156.27	2315951.30	Геодезический метод	0.10	-
4569	528121.39	2315961.88	Геодезический метод	0.10	-
4570	528115.39	2315963.35	Геодезический метод	0.10	-
4571	528099.91	2315966.20	Геодезический метод	0.10	-
4572	528046.20	2315972.58	Геодезический метод	0.10	-
4573	527992.22	2315978.63	Геодезический метод	0.10	-
4574	527962.16	2315980.75	Геодезический метод	0.10	-
4575	527960.03	2315980.89	Геодезический метод	0.10	-
4576	527960.40	2315994.70	Геодезический метод	0.10	-
4317	527960.84	2315999.85	Геодезический метод	0.10	-
4577	524506.10	2315489.28	Геодезический метод	0.10	-
4578	524507.38	2315493.07	Геодезический метод	0.10	-
4579	524498.17	2315496.17	Геодезический метод	0.10	-
4580	524496.34	2315495.00	Геодезический метод	0.10	-
4581	524495.42	2315493.56	Геодезический метод	0.10	-
4582	524471.67	2315464.55	Геодезический метод	0.10	-
4583	524444.21	2315430.13	Геодезический метод	0.10	-
4584	524408.92	2315387.34	Геодезический метод	0.10	-
4585	524374.51	2315345.95	Геодезический метод	0.10	-
2. Сведения о характерных точках границ объекта					



Обозначение характерных точек границ	Координаты, м		Метод определения координат характерной точки	Средняя квадратическая погрешность положения характерной точки (M <sub>t</sub> ), м	Описание обозначения точки на местности (при наличии)
	X	Y			
1	2	3	4	5	6
4586	524352.66	2315318.63	Геодезический метод	0.10	-
4587	524330.95	2315293.05	Геодезический метод	0.10	-
4588	524317.26	2315281.78	Геодезический метод	0.10	-
4589	524302.11	2315271.25	Геодезический метод	0.10	-
4590	524291.36	2315262.15	Геодезический метод	0.10	-
4591	524271.15	2315235.64	Геодезический метод	0.10	-
4592	524248.62	2315209.99	Геодезический метод	0.10	-
4593	524225.66	2315182.07	Геодезический метод	0.10	-
4594	524203.97	2315154.25	Геодезический метод	0.10	-
4595	524197.08	2315146.18	Геодезический метод	0.10	-
4596	524140.52	2315073.22	Геодезический метод	0.10	-
4597	524135.95	2315068.40	Геодезический метод	0.10	-
4598	524131.14	2315063.30	Геодезический метод	0.10	-
4599	524116.05	2315041.96	Геодезический метод	0.10	-
4600	524098.82	2315023.76	Геодезический метод	0.10	-
4601	524074.78	2314997.03	Геодезический метод	0.10	-
4602	524049.44	2314961.58	Геодезический метод	0.10	-
4603	524015.41	2314911.40	Геодезический метод	0.10	-
4604	524011.02	2314905.60	Геодезический метод	0.10	-
4605	524012.28	2314905.49	Геодезический метод	0.10	-
4606	524016.19	2314905.79	Геодезический метод	0.10	-
4607	524018.67	2314909.07	Геодезический метод	0.10	-
4608	524052.72	2314959.30	Геодезический метод	0.10	-
4609	524077.91	2314994.52	Геодезический метод	0.10	-
4610	524101.76	2315021.05	Геодезический метод	0.10	-
2. Сведения о характерных точках границ объекта					

Обозначение характерных точек границ	Координаты, м		Метод определения координат характерной точки	Средняя квадратическая погрешность положения характерной точки (M <sub>t</sub> ), м	Описание обозначения точки на местности (при наличии)
	X	Y			
1	2	3	4	5	6
4611	524119.15	2315039.42	Геодезический метод	0.10	-
4612	524134.24	2315060.76	Геодезический метод	0.10	-
4613	524138.86	2315065.65	Геодезический метод	0.10	-
4614	524143.56	2315070.61	Геодезический метод	0.10	-
4615	524200.18	2315143.65	Геодезический метод	0.10	-
4616	524207.07	2315151.73	Геодезический метод	0.10	-
4617	524228.79	2315179.57	Геодезический метод	0.10	-
4618	524251.67	2315207.40	Геодезический метод	0.10	-
4619	524274.24	2315233.11	Геодезический метод	0.10	-
4620	524294.28	2315259.38	Геодезический метод	0.10	-
4621	524304.55	2315268.07	Геодезический метод	0.10	-
4622	524319.68	2315278.58	Геодезический метод	0.10	-
4623	524333.77	2315290.19	Геодезический метод	0.10	-
4624	524355.75	2315316.08	Геодезический метод	0.10	-
4625	524377.61	2315343.43	Геодезический метод	0.10	-
4626	524412.01	2315384.79	Геодезический метод	0.10	-
4627	524447.32	2315427.61	Геодезический метод	0.10	-
4628	524474.78	2315462.04	Геодезический метод	0.10	-
4629	524498.65	2315491.20	Геодезический метод	0.10	-
4630	524498.97	2315491.68	Геодезический метод	0.10	-
4577	524506.10	2315489.28	Геодезический метод	0.10	-
4631	523994.63	2314877.24	Геодезический метод	0.10	-
4632	523992.46	2314876.92	Геодезический метод	0.10	-
4633	523988.05	2314875.16	Геодезический метод	0.10	-
4634	523986.19	2314872.71	Геодезический метод	0.10	-
2. Сведения о характерных точках границ объекта					

Обозначение характерных точек границ	Координаты, м		Метод определения координат характерной точки	Средняя квадратическая погрешность положения характерной точки (M <sub>t</sub> ), м	Описание обозначения точки на местности (при наличии)
	X	Y			
1	2	3	4	5	6
4635	523973.12	2314860.51	Геодезический метод	0.10	-
4636	523965.14	2314853.11	Геодезический метод	0.10	-
4637	523952.11	2314844.17	Геодезический метод	0.10	-
4638	523944.35	2314839.46	Геодезический метод	0.10	-
4639	523934.65	2314830.21	Геодезический метод	0.10	-
4640	523912.43	2314805.63	Геодезический метод	0.10	-
4641	523880.48	2314770.00	Геодезический метод	0.10	-
4642	523849.26	2314733.77	Геодезический метод	0.10	-
4643	523825.89	2314704.07	Геодезический метод	0.10	-
4644	523808.11	2314686.61	Геодезический метод	0.10	-
4645	523806.70	2314685.23	Геодезический метод	0.10	-
4646	523797.58	2314672.77	Геодезический метод	0.10	-
4647	523791.65	2314665.24	Геодезический метод	0.10	-
4648	523786.35	2314657.29	Геодезический метод	0.10	-
4649	523783.62	2314656.48	Геодезический метод	0.10	-
4650	523773.81	2314654.85	Геодезический метод	0.10	-
4651	523757.67	2314649.52	Геодезический метод	0.10	-
4652	523742.99	2314646.33	Геодезический метод	0.10	-
4653	523736.68	2314645.37	Геодезический метод	0.10	-
4654	523714.54	2314648.83	Геодезический метод	0.10	-
4655	523675.98	2314654.45	Геодезический метод	0.10	-
4656	523644.13	2314659.02	Геодезический метод	0.10	-
4657	523613.71	2314662.61	Геодезический метод	0.10	-
4658	523586.59	2314665.78	Геодезический метод	0.10	-
4659	523560.43	2314669.36	Геодезический метод	0.10	-
2. Сведения о характерных точках границ объекта					

Обозначение характерных точек границ	Координаты, м		Метод определения координат характерной точки	Средняя квадратическая погрешность положения характерной точки (M <sub>t</sub> ), м	Описание обозначения точки на местности (при наличии)
	X	Y			
1	2	3	4	5	6
4660	523547.82	2314670.13	Геодезический метод	0.10	-
4661	523518.95	2314669.02	Геодезический метод	0.10	-
4662	523481.54	2314668.46	Геодезический метод	0.10	-
4663	523452.08	2314669.22	Геодезический метод	0.10	-
4664	523431.11	2314669.28	Геодезический метод	0.10	-
4665	523405.79	2314670.29	Геодезический метод	0.10	-
4666	523390.37	2314671.89	Геодезический метод	0.10	-
4667	523375.57	2314673.77	Геодезический метод	0.10	-
4668	523367.23	2314675.85	Геодезический метод	0.10	-
4669	523329.16	2314687.84	Геодезический метод	0.10	-
4670	523294.77	2314699.47	Геодезический метод	0.10	-
4671	523271.86	2314707.46	Геодезический метод	0.10	-
4672	523261.30	2314712.45	Геодезический метод	0.10	-
4673	523232.13	2314731.10	Геодезический метод	0.10	-
4674	523199.11	2314751.49	Геодезический метод	0.10	-
4675	523165.77	2314772.78	Геодезический метод	0.10	-
4676	523149.49	2314780.24	Геодезический метод	0.10	-
4677	523126.37	2314790.80	Геодезический метод	0.10	-
4678	523113.42	2314796.39	Геодезический метод	0.10	-
4679	523080.52	2314812.52	Геодезический метод	0.10	-
4680	523054.90	2314829.23	Геодезический метод	0.10	-
4681	523028.40	2314846.57	Геодезический метод	0.10	-
4682	523005.54	2314859.69	Геодезический метод	0.10	-
4683	522986.48	2314868.40	Геодезический метод	0.10	-
4684	522960.81	2314880.23	Геодезический метод	0.10	-
2. Сведения о характерных точках границ объекта					

Обозначение характерных точек границ	Координаты, м		Метод определения координат характерной точки	Средняя квадратическая погрешность положения характерной точки (M <sub>t</sub> ), м	Описание обозначения точки на местности (при наличии)
	X	Y			
1	2	3	4	5	6
4685	522938.50	2314892.57	Геодезический метод	0.10	-
4686	522914.90	2314906.88	Геодезический метод	0.10	-
4687	522884.04	2314923.05	Геодезический метод	0.10	-
4688	522866.94	2314932.56	Геодезический метод	0.10	-
4689	522839.69	2314947.03	Геодезический метод	0.10	-
4690	522812.59	2314962.28	Геодезический метод	0.10	-
4691	522783.64	2314979.53	Геодезический метод	0.10	-
4692	522760.88	2314994.36	Геодезический метод	0.10	-
4693	522755.40	2314997.59	Геодезический метод	0.10	-
4694	522746.90	2315002.21	Геодезический метод	0.10	-
4695	522740.41	2315005.89	Геодезический метод	0.10	-
4696	522731.71	2315010.68	Геодезический метод	0.10	-
4697	522718.56	2315017.67	Геодезический метод	0.10	-
4698	522707.00	2315024.11	Геодезический метод	0.10	-
4699	522697.92	2315029.58	Геодезический метод	0.10	-
4700	522683.48	2315037.76	Геодезический метод	0.10	-
4701	522672.43	2315043.80	Геодезический метод	0.10	-
4702	522657.33	2315052.17	Геодезический метод	0.10	-
4703	522641.54	2315060.91	Геодезический метод	0.10	-
4704	522627.42	2315068.64	Геодезический метод	0.10	-
4705	522614.52	2315075.64	Геодезический метод	0.10	-
4706	522609.69	2315078.56	Геодезический метод	0.10	-
4707	522597.38	2315085.22	Геодезический метод	0.10	-
4708	522582.00	2315093.27	Геодезический метод	0.10	-
4709	522566.51	2315101.51	Геодезический метод	0.10	-
2. Сведения о характерных точках границ объекта					

Обозначение характерных точек границ	Координаты, м		Метод определения координат характерной точки	Средняя квадратическая погрешность положения характерной точки (M <sub>t</sub> ), м	Описание обозначения точки на местности (при наличии)
	X	Y			
1	2	3	4	5	6
4710	522555.49	2315107.03	Геодезический метод	0.10	-
4711	522552.45	2315108.42	Геодезический метод	0.10	-
4712	522544.62	2315113.94	Геодезический метод	0.10	-
4713	522522.83	2315125.38	Геодезический метод	0.10	-
4714	522494.62	2315140.82	Геодезический метод	0.10	-
4715	522460.51	2315159.90	Геодезический метод	0.10	-
4716	522431.81	2315175.61	Геодезический метод	0.10	-
4717	522400.58	2315193.01	Геодезический метод	0.10	-
4718	522337.28	2315228.13	Геодезический метод	0.10	-
4719	522293.18	2315252.48	Геодезический метод	0.10	-
4720	522260.92	2315271.73	Геодезический метод	0.10	-
4721	522236.75	2315289.58	Геодезический метод	0.10	-
4722	522208.64	2315312.78	Геодезический метод	0.10	-
4723	522181.28	2315335.58	Геодезический метод	0.10	-
4724	522180.40	2315336.22	Геодезический метод	0.10	-
4725	522160.04	2315351.04	Геодезический метод	0.10	-
4726	522145.44	2315360.78	Геодезический метод	0.10	-
4727	522106.56	2315381.58	Геодезический метод	0.10	-
4728	522050.96	2315408.82	Геодезический метод	0.10	-
4729	522032.69	2315418.86	Геодезический метод	0.10	-
4730	522006.11	2315436.27	Геодезический метод	0.10	-
4731	522018.73	2315423.25	Геодезический метод	0.10	-
4732	522018.71	2315423.23	Геодезический метод	0.10	-
4733	522030.63	2315415.43	Геодезический метод	0.10	-
4734	522049.11	2315405.27	Геодезический метод	0.10	-
2. Сведения о характерных точках границ объекта					

Обозначение характерных точек границ	Координаты, м		Метод определения координат характерной точки	Средняя квадратическая погрешность положения характерной точки (M <sub>t</sub> ), м	Описание обозначения точки на местности (при наличии)
	X	Y			
1	2	3	4	5	6
4735	522104.73	2315378.02	Геодезический метод	0.10	-
4736	522143.39	2315357.34	Геодезический метод	0.10	-
4737	522157.75	2315347.76	Геодезический метод	0.10	-
4738	522178.05	2315332.99	Геодезический метод	0.10	-
4739	522178.82	2315332.42	Геодезический метод	0.10	-
4740	522206.08	2315309.70	Геодезический метод	0.10	-
4741	522234.28	2315286.43	Геодезический метод	0.10	-
4742	522258.70	2315268.40	Геодезический метод	0.10	-
4743	522291.19	2315249.01	Геодезический метод	0.10	-
4744	522335.34	2315224.63	Геодезический метод	0.10	-
4745	522398.64	2315189.51	Геодезический метод	0.10	-
4746	522429.87	2315172.10	Геодезический метод	0.10	-
4747	522458.58	2315156.40	Геодезический метод	0.10	-
4748	522492.69	2315137.32	Геодезический метод	0.10	-
4749	522520.94	2315121.85	Геодезический метод	0.10	-
4750	522542.53	2315110.52	Геодезический метод	0.10	-
4751	522550.45	2315104.94	Геодезический метод	0.10	-
4752	522553.77	2315103.42	Геодезический метод	0.10	-
4753	522564.67	2315097.95	Геодезический метод	0.10	-
4754	522580.13	2315089.73	Геодезический метод	0.10	-
4755	522595.50	2315081.69	Геодезический метод	0.10	-
4756	522607.70	2315075.09	Геодезический метод	0.10	-
4757	522612.54	2315072.17	Геодезический метод	0.10	-
4758	522625.51	2315065.13	Геодезический метод	0.10	-
4759	522639.61	2315057.40	Геодезический метод	0.10	-
2. Сведения о характерных точках границ объекта					

Обозначение характерных точек границ	Координаты, м		Метод определения координат характерной точки	Средняя квадратическая погрешность положения характерной точки (M <sub>t</sub> ), м	Описание обозначения точки на местности (при наличии)
	X	Y			
1	2	3	4	5	6
4760	522655.39	2315048.67	Геодезический метод	0.10	-
4761	522670.51	2315040.29	Геодезический метод	0.10	-
4762	522681.54	2315034.26	Геодезический метод	0.10	-
4763	522695.90	2315026.13	Геодезический метод	0.10	-
4764	522704.99	2315020.65	Геодезический метод	0.10	-
4765	522716.65	2315014.16	Геодезический метод	0.10	-
4766	522729.81	2315007.17	Геодезический метод	0.10	-
4767	522738.46	2315002.40	Геодезический метод	0.10	-
4768	522744.96	2314998.71	Геодезический метод	0.10	-
4769	522753.43	2314994.11	Геодезический метод	0.10	-
4770	522758.77	2314990.96	Геодезический метод	0.10	-
4771	522781.52	2314976.13	Геодезический метод	0.10	-
4772	522810.59	2314958.81	Геодезический метод	0.10	-
4773	522837.77	2314943.52	Геодезический метод	0.10	-
4774	522865.03	2314929.04	Геодезический метод	0.10	-
4775	522882.14	2314919.53	Геодезический метод	0.10	-
4776	522912.93	2314903.39	Геодезический метод	0.10	-
4777	522936.49	2314889.11	Геодезический метод	0.10	-
4778	522959.00	2314876.66	Геодезический метод	0.10	-
4779	522984.81	2314864.76	Геодезический метод	0.10	-
4780	523003.71	2314856.13	Геодезический метод	0.10	-
4781	523026.31	2314843.16	Геодезический метод	0.10	-
4782	523052.71	2314825.88	Геодезический метод	0.10	-
4783	523078.54	2314809.03	Геодезический метод	0.10	-
4784	523111.75	2314792.76	Геодезический метод	0.10	-
2. Сведения о характерных точках границ объекта					



Обозначение характерных точек границ	Координаты, м		Метод определения координат характерной точки	Средняя квадратическая погрешность положения характерной точки (M <sub>t</sub> ), м	Описание обозначения точки на местности (при наличии)
	X	Y			
1	2	3	4	5	6
4785	523124.74	2314787.15	Геодезический метод	0.10	-
4786	523147.83	2314776.61	Геодезический метод	0.10	-
4787	523163.85	2314769.26	Геодезический метод	0.10	-
4788	523196.98	2314748.10	Геодезический метод	0.10	-
4789	523230.00	2314727.71	Геодезический метод	0.10	-
4790	523259.36	2314708.94	Геодезический метод	0.10	-
4791	523270.35	2314703.75	Геодезический метод	0.10	-
4792	523293.47	2314695.69	Геодезический метод	0.10	-
4793	523327.92	2314684.04	Геодезический метод	0.10	-
4794	523366.15	2314672.00	Геодезический метод	0.10	-
4795	523374.84	2314669.83	Геодезический метод	0.10	-
4796	523389.91	2314667.92	Геодезический метод	0.10	-
4797	523405.51	2314666.30	Геодезический метод	0.10	-
4798	523431.02	2314665.28	Геодезический метод	0.10	-
4799	523452.02	2314665.23	Геодезический метод	0.10	-
4800	523481.52	2314664.46	Геодезический метод	0.10	-
4801	523519.06	2314665.02	Геодезический метод	0.10	-
4802	523547.78	2314666.12	Геодезический метод	0.10	-
4803	523560.04	2314665.38	Геодезический метод	0.10	-
4804	523586.09	2314661.81	Геодезический метод	0.10	-
4805	523613.25	2314658.63	Геодезический метод	0.10	-
4806	523643.61	2314655.06	Геодезический метод	0.10	-
4807	523675.40	2314650.49	Геодезический метод	0.10	-
4808	523713.94	2314644.87	Геодезический метод	0.10	-
4809	523736.68	2314641.33	Геодезический метод	0.10	-
2. Сведения о характерных точках границ объекта					

Обозначение характерных точек границ	Координаты, м		Метод определения координат характерной точки	Средняя квадратическая погрешность положения характерной точки (M <sub>t</sub> ), м	Описание обозначения точки на местности (при наличии)
	X	Y			
1	2	3	4	5	6
4810	523743.72	2314642.40	Геодезический метод	0.10	-
4811	523758.72	2314645.66	Геодезический метод	0.10	-
4812	523774.77	2314650.96	Геодезический метод	0.10	-
4813	523784.52	2314652.58	Геодезический метод	0.10	-
4814	523788.87	2314653.86	Геодезический метод	0.10	-
4815	523794.89	2314662.89	Геодезический метод	0.10	-
4816	523800.76	2314670.35	Геодезический метод	0.10	-
4817	523809.74	2314682.61	Геодезический метод	0.10	-
4818	523810.91	2314683.76	Геодезический метод	0.10	-
4819	523828.87	2314701.40	Геодезический метод	0.10	-
4820	523852.35	2314731.23	Геодезический метод	0.10	-
4821	523883.49	2314767.36	Геодезический метод	0.10	-
4822	523915.41	2314802.96	Геодезический метод	0.10	-
4823	523937.51	2314827.42	Геодезический метод	0.10	-
4824	523946.80	2314836.27	Геодезический метод	0.10	-
4825	523954.28	2314840.81	Геодезический метод	0.10	-
4826	523967.64	2314849.98	Геодезический метод	0.10	-
4827	523975.84	2314857.58	Геодезический метод	0.10	-
4828	523989.17	2314870.02	Геодезический метод	0.10	-
4631	523994.63	2314877.24	Геодезический метод	0.10	-
4829	521996.21	2315437.87	Геодезический метод	0.10	-
4830	521999.31	2315440.65	Геодезический метод	0.10	-
4831	521950.33	2315471.09	Геодезический метод	0.10	-
4832	521876.04	2315519.74	Геодезический метод	0.10	-
4833	521746.61	2315603.28	Геодезический метод	0.10	-
2. Сведения о характерных точках границ объекта					

Обозначение характерных точек границ	Координаты, м		Метод определения координат характерной точки	Средняя квадратическая погрешность положения характерной точки (M <sub>t</sub> ), м	Описание обозначения точки на местности (при наличии)
	X	Y			
1	2	3	4	5	6
4834	521665.98	2315654.86	Геодезический метод	0.10	-
4835	521613.23	2315689.26	Геодезический метод	0.10	-
4836	521561.04	2315722.82	Геодезический метод	0.10	-
4837	521530.15	2315742.79	Геодезический метод	0.10	-
4838	521490.76	2315768.65	Геодезический метод	0.10	-
4839	521452.57	2315793.13	Геодезический метод	0.10	-
4840	521395.96	2315827.89	Геодезический метод	0.10	-
4841	521386.27	2315834.03	Геодезический метод	0.10	-
4842	521257.42	2315910.11	Геодезический метод	0.10	-
4843	521190.65	2315948.51	Геодезический метод	0.10	-
4844	521110.76	2315995.70	Геодезический метод	0.10	-
4845	521023.05	2316047.62	Геодезический метод	0.10	-
4846	520970.09	2316078.44	Геодезический метод	0.10	-
4847	520917.26	2316110.05	Геодезический метод	0.10	-
4848	520864.15	2316143.03	Геодезический метод	0.10	-
4849	520810.78	2316177.53	Геодезический метод	0.10	-
4850	520766.58	2316206.14	Геодезический метод	0.10	-
4851	520744.92	2316221.31	Геодезический метод	0.10	-
4852	520707.66	2316251.40	Геодезический метод	0.10	-
4853	520664.76	2316284.19	Геодезический метод	0.10	-
4854	520619.14	2316315.29	Геодезический метод	0.10	-
4855	520502.18	2316396.55	Геодезический метод	0.10	-
4856	520408.55	2316461.60	Геодезический метод	0.10	-
4857	520329.08	2316515.70	Геодезический метод	0.10	-
4858	520286.19	2316544.42	Геодезический метод	0.10	-
2. Сведения о характерных точках границ объекта					

Обозначение характерных точек границ	Координаты, м		Метод определения координат характерной точки	Средняя квадратическая погрешность положения характерной точки (M <sub>t</sub> ), м	Описание обозначения точки на местности (при наличии)
	X	Y			
1	2	3	4	5	6
4859	520174.76	2316618.80	Геодезический метод	0.10	-
4860	520103.90	2316662.61	Геодезический метод	0.10	-
4861	520059.31	2316689.64	Геодезический метод	0.10	-
4862	519980.19	2316736.66	Геодезический метод	0.10	-
4863	519957.89	2316750.05	Геодезический метод	0.10	-
4864	519910.42	2316778.30	Геодезический метод	0.10	-
4865	519854.59	2316811.43	Геодезический метод	0.10	-
4866	519802.93	2316842.13	Геодезический метод	0.10	-
4867	519762.01	2316865.93	Геодезический метод	0.10	-
4868	519696.17	2316904.99	Геодезический метод	0.10	-
4869	519659.53	2316926.79	Геодезический метод	0.10	-
4870	519621.36	2316949.33	Геодезический метод	0.10	-
4871	519563.75	2316983.01	Геодезический метод	0.10	-
4872	519489.37	2317027.35	Геодезический метод	0.10	-
4873	519436.55	2317058.41	Геодезический метод	0.10	-
4874	519385.70	2317087.73	Геодезический метод	0.10	-
4875	519315.37	2317125.18	Геодезический метод	0.10	-
4876	519269.01	2317149.39	Геодезический метод	0.10	-
4877	519239.48	2317164.29	Геодезический метод	0.10	-
4878	519228.27	2317169.60	Геодезический метод	0.10	-
4879	519222.29	2317171.64	Геодезический метод	0.10	-
4880	519211.44	2317172.54	Геодезический метод	0.10	-
4881	519199.75	2317170.90	Геодезический метод	0.10	-
4882	519190.48	2317168.31	Геодезический метод	0.10	-
4883	519165.71	2317158.03	Геодезический метод	0.10	-
2. Сведения о характерных точках границ объекта					

Обозначение характерных точек границ	Координаты, м		Метод определения координат характерной точки	Средняя квадратическая погрешность положения характерной точки (M <sub>t</sub> ), м	Описание обозначения точки на местности (при наличии)
	X	Y			
1	2	3	4	5	6
4884	519131.62	2317143.44	Геодезический метод	0.10	-
4885	519052.88	2317108.94	Геодезический метод	0.10	-
4886	519015.36	2317092.29	Геодезический метод	0.10	-
4887	518978.44	2317075.80	Геодезический метод	0.10	-
4888	518928.47	2317053.69	Геодезический метод	0.10	-
4889	518908.05	2317042.76	Геодезический метод	0.10	-
4890	518894.44	2317033.36	Геодезический метод	0.10	-
4891	518887.11	2317026.46	Геодезический метод	0.10	-
4892	518872.08	2317012.59	Геодезический метод	0.10	-
4893	518833.46	2316971.97	Геодезический метод	0.10	-
4894	518815.16	2316951.43	Геодезический метод	0.10	-
4895	518807.46	2316943.01	Геодезический метод	0.10	-
4896	518800.87	2316937.86	Геодезический метод	0.10	-
4897	518793.11	2316933.04	Геодезический метод	0.10	-
4898	518777.62	2316923.80	Геодезический метод	0.10	-
4899	518756.24	2316911.35	Геодезический метод	0.10	-
4900	518740.43	2316901.76	Геодезический метод	0.10	-
4901	518712.69	2316885.06	Геодезический метод	0.10	-
4902	518697.43	2316879.69	Геодезический метод	0.10	-
4903	518678.63	2316874.44	Геодезический метод	0.10	-
4904	518632.60	2316863.92	Геодезический метод	0.10	-
4905	518598.82	2316855.95	Геодезический метод	0.10	-
4906	518572.48	2316850.01	Геодезический метод	0.10	-
4907	518532.31	2316840.49	Геодезический метод	0.10	-
4908	518512.51	2316835.76	Геодезический метод	0.10	-
2. Сведения о характерных точках границ объекта					

Обозначение характерных точек границ	Координаты, м		Метод определения координат характерной точки	Средняя квадратическая погрешность положения характерной точки (M <sub>t</sub> ), м	Описание обозначения точки на местности (при наличии)
	X	Y			
1	2	3	4	5	6
4909	518495.47	2316830.44	Геодезический метод	0.10	-
4910	518460.88	2316821.17	Геодезический метод	0.10	-
4911	518433.07	2316812.22	Геодезический метод	0.10	-
4912	518418.01	2316806.48	Геодезический метод	0.10	-
4913	518407.00	2316799.20	Геодезический метод	0.10	-
4914	518400.06	2316794.79	Геодезический метод	0.10	-
4915	518383.41	2316780.31	Геодезический метод	0.10	-
4916	518376.43	2316775.20	Геодезический метод	0.10	-
4917	518360.63	2316762.22	Геодезический метод	0.10	-
4918	518345.66	2316748.84	Геодезический метод	0.10	-
4919	518321.06	2316728.72	Геодезический метод	0.10	-
4920	518314.33	2316719.89	Геодезический метод	0.10	-
4921	518305.00	2316697.51	Геодезический метод	0.10	-
4922	518300.79	2316685.67	Геодезический метод	0.10	-
4923	518294.70	2316673.16	Геодезический метод	0.10	-
4924	518288.95	2316668.25	Геодезический метод	0.10	-
4925	518278.34	2316660.06	Геодезический метод	0.10	-
4926	518262.35	2316647.71	Геодезический метод	0.10	-
4927	518244.71	2316637.30	Геодезический метод	0.10	-
4928	518230.57	2316627.39	Геодезический метод	0.10	-
4929	518209.81	2316609.08	Геодезический метод	0.10	-
4930	518188.41	2316588.08	Геодезический метод	0.10	-
4931	518154.62	2316557.69	Геодезический метод	0.10	-
4932	518145.87	2316549.95	Геодезический метод	0.10	-
4933	518127.56	2316533.76	Геодезический метод	0.10	-
2. Сведения о характерных точках границ объекта					

Обозначение характерных точек границ	Координаты, м		Метод определения координат характерной точки	Средняя квадратическая погрешность положения характерной точки (M <sub>t</sub> ), м	Описание обозначения точки на местности (при наличии)
	X	Y			
1	2	3	4	5	6
4934	518082.19	2316492.96	Геодезический метод	0.10	-
4935	518033.68	2316446.28	Геодезический метод	0.10	-
4936	517980.56	2316395.22	Геодезический метод	0.10	-
4937	517959.46	2316375.60	Геодезический метод	0.10	-
4938	517940.54	2316361.71	Геодезический метод	0.10	-
4939	517925.28	2316353.13	Геодезический метод	0.10	-
4940	517914.06	2316347.62	Геодезический метод	0.10	-
4941	517904.66	2316344.72	Геодезический метод	0.10	-
4942	517893.10	2316343.25	Геодезический метод	0.10	-
4943	517872.78	2316342.37	Геодезический метод	0.10	-
4944	517855.46	2316344.41	Геодезический метод	0.10	-
4945	517824.93	2316350.40	Геодезический метод	0.10	-
4946	517802.69	2316355.91	Геодезический метод	0.10	-
4947	517798.00	2316357.59	Геодезический метод	0.10	-
4948	517785.63	2316358.30	Геодезический метод	0.10	-
4949	517744.21	2316360.23	Геодезический метод	0.10	-
4950	517727.77	2316357.08	Геодезический метод	0.10	-
4951	517682.47	2316348.85	Геодезический метод	0.10	-
4952	517676.29	2316347.83	Геодезический метод	0.10	-
4953	517670.92	2316348.44	Геодезический метод	0.10	-
4954	517650.65	2316353.89	Геодезический метод	0.10	-
4955	517612.46	2316369.85	Геодезический метод	0.10	-
4956	517602.07	2316374.07	Геодезический метод	0.10	-
4957	517594.30	2316375.91	Геодезический метод	0.10	-
4958	517578.89	2316377.83	Геодезический метод	0.10	-
2. Сведения о характерных точках границ объекта					

Обозначение характерных точек границ	Координаты, м		Метод определения координат характерной точки	Средняя квадратическая погрешность положения характерной точки (M), м	Описание обозначения точки на местности (при наличии)
	X	Y			
1	2	3	4	5	6
4959	517548.35	2316376.77	Геодезический метод	0.10	-
4960	517530.85	2316377.59	Геодезический метод	0.10	-
4961	517502.15	2316380.46	Геодезический метод	0.10	-
4962	517481.03	2316383.02	Геодезический метод	0.10	-
4963	517451.14	2316387.85	Геодезический метод	0.10	-
4964	517430.16	2316393.49	Геодезический метод	0.10	-
4965	517378.87	2316409.22	Геодезический метод	0.10	-
4966	517345.48	2316420.58	Геодезический метод	0.10	-
4967	517328.02	2316427.76	Геодезический метод	0.10	-
4968	517296.41	2316447.29	Геодезический метод	0.10	-
4969	517262.33	2316469.90	Геодезический метод	0.10	-
4970	517242.05	2316484.10	Геодезический метод	0.10	-
4971	517202.13	2316511.57	Геодезический метод	0.10	-
4972	517172.54	2316533.61	Геодезический метод	0.10	-
4973	517157.70	2316544.75	Геодезический метод	0.10	-
4974	517146.42	2316557.67	Геодезический метод	0.10	-
4975	517139.50	2316567.81	Геодезический метод	0.10	-
4976	517125.95	2316593.11	Геодезический метод	0.10	-
4977	517119.79	2316604.97	Геодезический метод	0.10	-
4978	517117.89	2316611.93	Геодезический метод	0.10	-
4979	517116.78	2316624.09	Геодезический метод	0.10	-
4980	517117.54	2316635.01	Геодезический метод	0.10	-
4981	517119.10	2316644.99	Геодезический метод	0.10	-
4982	517122.19	2316655.29	Геодезический метод	0.10	-
4983	517130.85	2316674.33	Геодезический метод	0.10	-
2. Сведения о характерных точках границ объекта					



Обозначение характерных точек границ	Координаты, м		Метод определения координат характерной точки	Средняя квадратическая погрешность положения характерной точки (M <sub>t</sub> ), м	Описание обозначения точки на местности (при наличии)
	X	Y			
1	2	3	4	5	6
4984	517137.40	2316689.39	Геодезический метод	0.10	-
4985	517146.51	2316709.35	Геодезический метод	0.10	-
4986	517155.14	2316727.97	Геодезический метод	0.10	-
4987	517165.19	2316749.18	Геодезический метод	0.10	-
4988	517166.90	2316753.62	Геодезический метод	0.10	-
4989	517168.77	2316761.02	Геодезический метод	0.10	-
4990	517169.56	2316772.15	Геодезический метод	0.10	-
4991	517168.56	2316797.31	Геодезический метод	0.10	-
4992	517168.56	2316819.72	Геодезический метод	0.10	-
4993	517172.00	2316841.08	Геодезический метод	0.10	-
4994	517175.59	2316855.88	Геодезический метод	0.10	-
4995	517180.72	2316870.36	Геодезический метод	0.10	-
4996	517185.88	2316881.25	Геодезический метод	0.10	-
4997	517188.06	2316889.71	Геодезический метод	0.10	-
4998	517190.26	2316902.34	Геодезический метод	0.10	-
4999	517192.30	2316918.83	Геодезический метод	0.10	-
5000	517192.30	2316936.00	Геодезический метод	0.10	-
5001	517190.21	2316943.70	Геодезический метод	0.10	-
5002	517186.61	2316957.50	Геодезический метод	0.10	-
5003	517178.11	2316978.42	Геодезический метод	0.10	-
5004	517171.80	2316990.28	Геодезический метод	0.10	-
5005	517164.95	2317004.68	Геодезический метод	0.10	-
5006	517137.90	2317051.70	Геодезический метод	0.10	-
5007	517123.87	2317078.42	Геодезический метод	0.10	-
5008	517117.41	2317091.31	Геодезический метод	0.10	-
2. Сведения о характерных точках границ объекта					

Обозначение характерных точек границ	Координаты, м		Метод определения координат характерной точки	Средняя квадратическая погрешность положения характерной точки (M <sub>t</sub> ), м	Описание обозначения точки на местности (при наличии)
	X	Y			
1	2	3	4	5	6
5009	517097.50	2317117.87	Геодезический метод	0.10	-
5010	517079.22	2317140.93	Геодезический метод	0.10	-
5011	517063.64	2317155.24	Геодезический метод	0.10	-
5012	517048.33	2317169.43	Геодезический метод	0.10	-
5013	517039.74	2317177.27	Геодезический метод	0.10	-
5014	517028.48	2317199.45	Геодезический метод	0.10	-
5015	517023.47	2317211.86	Геодезический метод	0.10	-
5016	517020.75	2317235.92	Геодезический метод	0.10	-
5017	517018.85	2317251.74	Геодезический метод	0.10	-
5018	517015.00	2317264.44	Геодезический метод	0.10	-
5019	517006.99	2317279.45	Геодезический метод	0.10	-
5020	516982.96	2317312.88	Геодезический метод	0.10	-
5021	516972.74	2317326.70	Геодезический метод	0.10	-
5022	516956.64	2317352.54	Геодезический метод	0.10	-
5023	516948.15	2317363.32	Геодезический метод	0.10	-
5024	516926.87	2317384.86	Геодезический метод	0.10	-
5025	516907.91	2317403.82	Геодезический метод	0.10	-
5026	516883.33	2317431.89	Геодезический метод	0.10	-
5027	516865.25	2317456.80	Геодезический метод	0.10	-
5028	516836.95	2317495.22	Геодезический метод	0.10	-
5029	516806.85	2317536.92	Геодезический метод	0.10	-
5030	516781.80	2317571.83	Геодезический метод	0.10	-
5031	516751.32	2317614.91	Геодезический метод	0.10	-
5032	516718.21	2317664.86	Геодезический метод	0.10	-
5033	516693.25	2317707.25	Геодезический метод	0.10	-
2. Сведения о характерных точках границ объекта					

Обозначение характерных точек границ	Координаты, м		Метод определения координат характерной точки	Средняя квадратическая погрешность положения характерной точки (M <sub>t</sub> ), м	Описание обозначения точки на местности (при наличии)
	X	Y			
1	2	3	4	5	6
5034	516663.97	2317758.85	Геодезический метод	0.10	-
5035	516645.11	2317794.55	Геодезический метод	0.10	-
5036	516634.05	2317816.93	Геодезический метод	0.10	-
5037	516623.37	2317841.53	Геодезический метод	0.10	-
5038	516615.43	2317862.99	Геодезический метод	0.10	-
5039	516611.43	2317876.81	Геодезический метод	0.10	-
5040	516606.72	2317894.05	Геодезический метод	0.10	-
5041	516602.12	2317919.38	Геодезический метод	0.10	-
5042	516597.15	2317954.47	Геодезический метод	0.10	-
5043	516592.90	2318000.71	Геодезический метод	0.10	-
5044	516590.75	2318032.77	Геодезический метод	0.10	-
5045	516590.75	2318040.32	Геодезический метод	0.10	-
5046	516592.20	2318050.32	Геодезический метод	0.10	-
5047	516596.28	2318060.04	Геодезический метод	0.10	-
5048	516604.79	2318072.63	Геодезический метод	0.10	-
5049	516626.90	2318103.88	Геодезический метод	0.10	-
5050	516651.03	2318134.99	Геодезический метод	0.10	-
5051	516663.19	2318148.16	Геодезический метод	0.10	-
5052	516667.33	2318152.11	Геодезический метод	0.10	-
5053	516671.36	2318154.34	Геодезический метод	0.10	-
5054	516690.71	2318161.52	Геодезический метод	0.10	-
5055	516718.50	2318173.09	Геодезический метод	0.10	-
5056	516732.49	2318179.82	Геодезический метод	0.10	-
5057	516744.42	2318187.65	Геодезический метод	0.10	-
5058	516753.36	2318195.83	Геодезический метод	0.10	-
2. Сведения о характерных точках границ объекта					

Обозначение характерных точек границ	Координаты, м		Метод определения координат характерной точки	Средняя квадратическая погрешность положения характерной точки (M <sub>t</sub> ), м	Описание обозначения точки на местности (при наличии)
	X	Y			
1	2	3	4	5	6
5059	516772.49	2318214.94	Геодезический метод	0.10	-
5060	516798.19	2318246.58	Геодезический метод	0.10	-
5061	516820.12	2318275.02	Геодезический метод	0.10	-
5062	516836.66	2318295.83	Геодезический метод	0.10	-
5063	516843.28	2318303.31	Геодезический метод	0.10	-
5064	516848.73	2318307.55	Геодезический метод	0.10	-
5065	516858.13	2318313.87	Геодезический метод	0.10	-
5066	516874.55	2318322.58	Геодезический метод	0.10	-
5067	516878.49	2318323.90	Геодезический метод	0.10	-
5068	516886.06	2318325.71	Геодезический метод	0.10	-
5069	516893.97	2318327.75	Геодезический метод	0.10	-
5070	516902.16	2318332.40	Геодезический метод	0.10	-
5071	516922.97	2318345.86	Геодезический метод	0.10	-
5072	516949.56	2318364.74	Геодезический метод	0.10	-
5073	516971.10	2318380.88	Геодезический метод	0.10	-
5074	516985.81	2318394.60	Геодезический метод	0.10	-
5075	516994.10	2318405.00	Геодезический метод	0.10	-
5076	517005.41	2318422.28	Геодезический метод	0.10	-
5077	517017.31	2318441.93	Геодезический метод	0.10	-
5078	517025.92	2318454.29	Геодезический метод	0.10	-
5079	517034.05	2318462.95	Геодезический метод	0.10	-
5080	517041.12	2318470.76	Геодезический метод	0.10	-
5081	517044.12	2318476.40	Геодезический метод	0.10	-
5082	517045.67	2318481.95	Геодезический метод	0.10	-
5083	517045.67	2318494.29	Геодезический метод	0.10	-
2. Сведения о характерных точках границ объекта					

Обозначение характерных точек границ	Координаты, м		Метод определения координат характерной точки	Средняя квадратическая погрешность положения характерной точки (M <sub>t</sub> ), м	Описание обозначения точки на местности (при наличии)
	X	Y			
1	2	3	4	5	6
5084	517043.45	2318503.82	Геодезический метод	0.10	-
5085	517040.16	2318510.99	Геодезический метод	0.10	-
5086	517034.01	2318518.32	Геодезический метод	0.10	-
5087	517025.85	2318523.66	Геодезический метод	0.10	-
5088	517019.88	2318526.17	Геодезический метод	0.10	-
5089	517011.73	2318532.25	Геодезический метод	0.10	-
5090	516998.21	2318543.88	Геодезический метод	0.10	-
5091	516980.53	2318559.34	Геодезический метод	0.10	-
5092	516952.09	2318583.83	Геодезический метод	0.10	-
5093	516917.44	2318612.02	Геодезический метод	0.10	-
5094	516885.79	2318636.81	Геодезический метод	0.10	-
5095	516852.55	2318662.32	Геодезический метод	0.10	-
5096	516817.46	2318688.36	Геодезический метод	0.10	-
5097	516767.89	2318724.00	Геодезический метод	0.10	-
5098	516742.42	2318742.86	Геодезический метод	0.10	-
5099	516729.84	2318751.85	Геодезический метод	0.10	-
5100	516719.25	2318757.28	Геодезический метод	0.10	-
5101	516702.57	2318764.79	Геодезический метод	0.10	-
5102	516691.23	2318769.88	Геодезический метод	0.10	-
5103	516654.96	2318788.15	Геодезический метод	0.10	-
5104	516632.00	2318799.95	Геодезический метод	0.10	-
5105	516584.05	2318826.27	Геодезический метод	0.10	-
5106	516550.58	2318843.69	Геодезический метод	0.10	-
5107	516506.60	2318867.08	Геодезический метод	0.10	-
5108	516496.75	2318872.51	Геодезический метод	0.10	-
2. Сведения о характерных точках границ объекта					

Обозначение характерных точек границ	Координаты, м		Метод определения координат характерной точки	Средняя квадратическая погрешность положения характерной точки (M <sub>t</sub> ), м	Описание обозначения точки на местности (при наличии)
	X	Y			
1	2	3	4	5	6
5109	516475.32	2318885.83	Геодезический метод	0.10	-
5110	516456.51	2318898.55	Геодезический метод	0.10	-
5111	516438.63	2318909.02	Геодезический метод	0.10	-
5112	516389.24	2318935.07	Геодезический метод	0.10	-
5113	516350.17	2318956.45	Геодезический метод	0.10	-
5114	516307.76	2318979.48	Геодезический метод	0.10	-
5115	516284.69	2318991.90	Геодезический метод	0.10	-
5116	516264.64	2319002.34	Геодезический метод	0.10	-
5117	516244.37	2319011.35	Геодезический метод	0.10	-
5118	516207.01	2319026.80	Геодезический метод	0.10	-
5119	516161.29	2319044.31	Геодезический метод	0.10	-
5120	516125.96	2319058.89	Геодезический метод	0.10	-
5121	516099.24	2319069.13	Геодезический метод	0.10	-
5122	516045.87	2319089.59	Геодезический метод	0.10	-
5123	515993.72	2319108.05	Геодезический метод	0.10	-
5124	515947.98	2319125.99	Геодезический метод	0.10	-
5125	515917.61	2319137.80	Геодезический метод	0.10	-
5126	515896.37	2319147.52	Геодезический метод	0.10	-
5127	515873.68	2319158.12	Геодезический метод	0.10	-
5128	515850.80	2319167.60	Геодезический метод	0.10	-
5129	515825.33	2319177.26	Геодезический метод	0.10	-
5130	515794.27	2319187.89	Геодезический метод	0.10	-
5131	515768.79	2319197.62	Геодезический метод	0.10	-
5132	515767.05	2319198.45	Геодезический метод	0.10	-
5133	515763.95	2319200.26	Геодезический метод	0.10	-
2. Сведения о характерных точках границ объекта					

Обозначение характерных точек границ	Координаты, м		Метод определения координат характерной точки	Средняя квадратическая погрешность положения характерной точки (M <sub>t</sub> ), м	Описание обозначения точки на местности (при наличии)
	X	Y			
1	2	3	4	5	6
5134	515761.51	2319201.95	Геодезический метод	0.10	-
5135	515728.50	2319226.73	Геодезический метод	0.10	-
5136	515715.39	2319235.68	Геодезический метод	0.10	-
5137	515699.23	2319246.40	Геодезический метод	0.10	-
5138	515695.01	2319249.27	Геодезический метод	0.10	-
5139	515656.99	2319276.01	Геодезический метод	0.10	-
5140	515625.65	2319299.21	Геодезический метод	0.10	-
5141	515600.08	2319321.08	Геодезический метод	0.10	-
5142	515581.55	2319335.51	Геодезический метод	0.10	-
5143	515552.78	2319357.36	Геодезический метод	0.10	-
5144	515516.74	2319385.66	Геодезический метод	0.10	-
5145	515498.60	2319398.63	Геодезический метод	0.10	-
5146	515476.51	2319414.73	Геодезический метод	0.10	-
5147	515462.54	2319423.77	Геодезический метод	0.10	-
5148	515445.66	2319432.15	Геодезический метод	0.10	-
5149	515423.07	2319441.91	Геодезический метод	0.10	-
5150	515393.29	2319455.32	Геодезический метод	0.10	-
5151	515381.82	2319461.65	Геодезический метод	0.10	-
5152	515375.94	2319465.22	Геодезический метод	0.10	-
5153	515370.34	2319469.17	Геодезический метод	0.10	-
5154	515367.38	2319471.72	Геодезический метод	0.10	-
5155	515363.05	2319476.39	Геодезический метод	0.10	-
5156	515361.04	2319479.31	Геодезический метод	0.10	-
5157	515348.63	2319503.34	Геодезический метод	0.10	-
5158	515343.36	2319512.67	Геодезический метод	0.10	-
2. Сведения о характерных точках границ объекта					

Обозначение характерных точек границ	Координаты, м		Метод определения координат характерной точки	Средняя квадратическая погрешность положения характерной точки (M <sub>t</sub> ), м	Описание обозначения точки на местности (при наличии)
	X	Y			
1	2	3	4	5	6
5159	515326.27	2319552.51	Геодезический метод	0.10	-
5160	515316.57	2319576.80	Геодезический метод	0.10	-
5161	515313.36	2319586.13	Геодезический метод	0.10	-
5162	515309.62	2319601.97	Геодезический метод	0.10	-
5163	515308.38	2319612.40	Геодезический метод	0.10	-
5164	515308.43	2319621.33	Геодезический метод	0.10	-
5165	515309.72	2319635.18	Геодезический метод	0.10	-
5166	515310.13	2319638.91	Геодезический метод	0.10	-
5167	515311.16	2319643.98	Геодезический метод	0.10	-
5168	515313.25	2319650.28	Геодезический метод	0.10	-
5169	515323.87	2319675.10	Геодезический метод	0.10	-
5170	515330.93	2319691.61	Геодезический метод	0.10	-
5171	515335.56	2319702.12	Геодезический метод	0.10	-
5172	515344.38	2319719.93	Геодезический метод	0.10	-
5173	515347.40	2319726.59	Геодезический метод	0.10	-
5174	515348.54	2319730.60	Геодезический метод	0.10	-
5175	515349.41	2319741.40	Геодезический метод	0.10	-
5176	515349.75	2319752.19	Геодезический метод	0.10	-
5177	515348.94	2319758.24	Геодезический метод	0.10	-
5178	515347.86	2319763.79	Геодезический метод	0.10	-
5179	515348.54	2319766.00	Геодезический метод	0.10	-
5180	515354.57	2319777.59	Геодезический метод	0.10	-
5181	515358.89	2319784.31	Геодезический метод	0.10	-
5182	515360.30	2319786.93	Геодезический метод	0.10	-
5183	515360.79	2319788.64	Геодезический метод	0.10	-
2. Сведения о характерных точках границ объекта					



Обозначение характерных точек границ	Координаты, м		Метод определения координат характерной точки	Средняя квадратическая погрешность положения характерной точки (M <sub>t</sub> ), м	Описание обозначения точки на местности (при наличии)
	X	Y			
1	2	3	4	5	6
5184	515360.52	2319790.71	Геодезический метод	0.10	-
5185	515359.45	2319792.85	Геодезический метод	0.10	-
5186	515353.07	2319801.44	Геодезический метод	0.10	-
5187	515347.36	2319808.39	Геодезический метод	0.10	-
5188	515320.23	2319835.80	Геодезический метод	0.10	-
5189	515304.05	2319850.79	Геодезический метод	0.10	-
5190	515286.69	2319864.93	Геодезический метод	0.10	-
5191	515248.68	2319890.78	Геодезический метод	0.10	-
5192	515214.40	2319914.60	Геодезический метод	0.10	-
5193	515183.36	2319935.97	Геодезический метод	0.10	-
5194	515144.43	2319962.86	Геодезический метод	0.10	-
5195	515108.89	2319986.20	Геодезический метод	0.10	-
5196	515058.99	2320016.48	Геодезический метод	0.10	-
5197	515018.55	2320041.38	Геодезический метод	0.10	-
5198	514984.32	2320062.44	Геодезический метод	0.10	-
5199	514957.12	2320079.24	Геодезический метод	0.10	-
5200	514941.86	2320087.68	Геодезический метод	0.10	-
5201	514917.96	2320099.59	Геодезический метод	0.10	-
5202	514907.75	2320104.18	Геодезический метод	0.10	-
5203	514898.17	2320107.06	Геодезический метод	0.10	-
5204	514867.20	2320111.17	Геодезический метод	0.10	-
5205	514844.03	2320113.15	Геодезический метод	0.10	-
5206	514812.79	2320112.40	Геодезический метод	0.10	-
5207	514807.16	2320112.84	Геодезический метод	0.10	-
5208	514781.53	2320120.34	Геодезический метод	0.10	-
2. Сведения о характерных точках границ объекта					

Обозначение характерных точек границ	Координаты, м		Метод определения координат характерной точки	Средняя квадратическая погрешность положения характерной точки (M <sub>t</sub> ), м	Описание обозначения точки на местности (при наличии)
	X	Y			
1	2	3	4	5	6
5209	514747.51	2320135.95	Геодезический метод	0.10	-
5210	514736.68	2320140.35	Геодезический метод	0.10	-
5211	514708.77	2320148.95	Геодезический метод	0.10	-
5212	514688.99	2320154.00	Геодезический метод	0.10	-
5213	514683.77	2320154.96	Геодезический метод	0.10	-
5214	514683.79	2320155.33	Геодезический метод	0.10	-
5215	514668.82	2320159.16	Геодезический метод	0.10	-
5216	514658.34	2320159.83	Геодезический метод	0.10	-
5217	514635.64	2320164.19	Геодезический метод	0.10	-
5218	514614.97	2320170.75	Геодезический метод	0.10	-
5219	514598.60	2320176.85	Геодезический метод	0.10	-
5220	514572.73	2320192.45	Геодезический метод	0.10	-
5221	514548.05	2320208.50	Геодезический метод	0.10	-
5222	514533.18	2320216.94	Геодезический метод	0.10	-
5223	514529.09	2320218.43	Геодезический метод	0.10	-
5224	514487.32	2320226.74	Геодезический метод	0.10	-
5225	514425.76	2320236.68	Геодезический метод	0.10	-
5226	514365.60	2320247.84	Геодезический метод	0.10	-
5227	514309.11	2320254.93	Геодезический метод	0.10	-
5228	514277.88	2320259.36	Геодезический метод	0.10	-
5229	514242.38	2320260.78	Геодезический метод	0.10	-
5230	514234.06	2320260.14	Геодезический метод	0.10	-
5231	514224.39	2320258.35	Геодезический метод	0.10	-
5232	514212.51	2320254.92	Геодезический метод	0.10	-
5233	514199.19	2320250.57	Геодезический метод	0.10	-
2. Сведения о характерных точках границ объекта					

Обозначение характерных точек границ	Координаты, м		Метод определения координат характерной точки	Средняя квадратическая погрешность положения характерной точки (M <sub>t</sub> ), м	Описание обозначения точки на местности (при наличии)
	X	Y			
1	2	3	4	5	6
5234	514181.06	2320243.57	Геодезический метод	0.10	-
5235	514141.56	2320238.66	Геодезический метод	0.10	-
5236	514103.84	2320234.73	Геодезический метод	0.10	-
5237	514062.58	2320230.92	Геодезический метод	0.10	-
5238	514043.95	2320231.22	Геодезический метод	0.10	-
5239	514036.31	2320231.28	Геодезический метод	0.10	-
5240	514010.74	2320236.41	Геодезический метод	0.10	-
5241	513975.85	2320244.76	Геодезический метод	0.10	-
5242	513964.09	2320246.70	Геодезический метод	0.10	-
5243	513944.83	2320249.02	Геодезический метод	0.10	-
5244	513827.30	2320266.28	Геодезический метод	0.10	-
5245	513757.09	2320279.71	Геодезический метод	0.10	-
5246	513603.63	2320304.60	Геодезический метод	0.10	-
5247	513563.21	2320311.23	Геодезический метод	0.10	-
5248	513425.75	2320333.56	Геодезический метод	0.10	-
5249	513330.91	2320350.58	Геодезический метод	0.10	-
5250	513219.53	2320377.41	Геодезический метод	0.10	-
5251	513183.60	2320385.22	Геодезический метод	0.10	-
5252	513178.85	2320387.40	Геодезический метод	0.10	-
5253	513173.44	2320390.76	Геодезический метод	0.10	-
5254	513170.74	2320392.52	Геодезический метод	0.10	-
5255	513169.71	2320393.55	Геодезический метод	0.10	-
5256	513167.45	2320397.24	Геодезический метод	0.10	-
5257	513166.07	2320400.52	Геодезический метод	0.10	-
5258	513165.16	2320404.53	Геодезический метод	0.10	-
2. Сведения о характерных точках границ объекта					

Обозначение характерных точек границ	Координаты, м		Метод определения координат характерной точки	Средняя квадратическая погрешность положения характерной точки (M <sub>t</sub> ), м	Описание обозначения точки на местности (при наличии)
	X	Y			
1	2	3	4	5	6
5259	513164.00	2320412.99	Геодезический метод	0.10	-
5260	513162.41	2320449.50	Геодезический метод	0.10	-
5261	513161.86	2320467.49	Геодезический метод	0.10	-
5262	513161.73	2320487.27	Геодезический метод	0.10	-
5263	513161.78	2320488.40	Геодезический метод	0.10	-
5264	513157.81	2320489.25	Геодезический метод	0.10	-
5265	513157.73	2320487.34	Геодезический метод	0.10	-
5266	513157.86	2320467.42	Геодезический метод	0.10	-
5267	513158.41	2320449.35	Геодезический метод	0.10	-
5268	513160.01	2320412.63	Геодезический метод	0.10	-
5269	513161.22	2320403.81	Геодезический метод	0.10	-
5270	513162.25	2320399.29	Геодезический метод	0.10	-
5271	513163.88	2320395.41	Геодезический метод	0.10	-
5272	513166.55	2320391.05	Геодезический метод	0.10	-
5273	513168.21	2320389.40	Геодезический метод	0.10	-
5274	513171.29	2320387.39	Геодезический метод	0.10	-
5275	513176.95	2320383.87	Геодезический метод	0.10	-
5276	513182.32	2320381.40	Геодезический метод	0.10	-
5277	513218.64	2320373.51	Геодезический метод	0.10	-
5278	513330.09	2320346.66	Геодезический метод	0.10	-
5279	513425.08	2320329.62	Геодезический метод	0.10	-
5280	513562.57	2320307.28	Геодезический метод	0.10	-
5281	513602.99	2320300.65	Геодезический метод	0.10	-
5282	513756.40	2320275.77	Геодезический метод	0.10	-
5283	513826.63	2320262.34	Геодезический метод	0.10	-
2. Сведения о характерных точках границ объекта					

Обозначение характерных точек границ	Координаты, м		Метод определения координат характерной точки	Средняя квадратическая погрешность положения характерной точки (M <sub>t</sub> ), м	Описание обозначения точки на местности (при наличии)
	X	Y			
1	2	3	4	5	6
5284	513944.30	2320245.06	Геодезический метод	0.10	-
5285	513963.53	2320242.74	Геодезический метод	0.10	-
5286	513975.06	2320240.84	Геодезический метод	0.10	-
5287	514009.88	2320232.50	Геодезический метод	0.10	-
5288	514035.90	2320227.29	Геодезический метод	0.10	-
5289	514043.90	2320227.22	Геодезический метод	0.10	-
5290	514062.73	2320226.91	Геодезический метод	0.10	-
5291	514104.23	2320230.75	Геодезический метод	0.10	-
5292	514142.01	2320234.69	Геодезический метод	0.10	-
5293	514182.05	2320239.66	Геодезический метод	0.10	-
5294	514200.53	2320246.80	Геодезический метод	0.10	-
5295	514213.69	2320251.10	Геодезический метод	0.10	-
5296	514225.32	2320254.46	Геодезический метод	0.10	-
5297	514234.57	2320256.16	Геодезический метод	0.10	-
5298	514242.45	2320256.77	Геодезический метод	0.10	-
5299	514277.52	2320255.38	Геодезический метод	0.10	-
5300	514308.58	2320250.96	Геодезический метод	0.10	-
5301	514364.99	2320243.89	Геодезический метод	0.10	-
5302	514425.08	2320232.74	Геодезический метод	0.10	-
5303	514486.61	2320222.81	Геодезический метод	0.10	-
5304	514528.01	2320214.57	Геодезический метод	0.10	-
5305	514531.49	2320213.30	Геодезический метод	0.10	-
5306	514545.97	2320205.08	Геодезический метод	0.10	-
5307	514570.61	2320189.06	Геодезический метод	0.10	-
5308	514596.85	2320173.24	Геодезический метод	0.10	-
2. Сведения о характерных точках границ объекта					

Обозначение характерных точек границ	Координаты, м		Метод определения координат характерной точки	Средняя квадратическая погрешность положения характерной точки (M <sub>t</sub> ), м	Описание обозначения точки на местности (при наличии)
	X	Y			
1	2	3	4	5	6
5309	514613.66	2320166.97	Геодезический метод	0.10	-
5310	514634.66	2320160.31	Геодезический метод	0.10	-
5311	514657.84	2320155.86	Геодезический метод	0.10	-
5312	514668.19	2320155.19	Геодезический метод	0.10	-
5313	514688.13	2320150.10	Геодезический метод	0.10	-
5314	514707.75	2320146.50	Геодезический метод	0.10	-
5315	514708.37	2320146.03	Геодезический метод	0.10	-
5316	514708.29	2320144.92	Геодезический метод	0.10	-
5317	514735.33	2320136.58	Геодезический метод	0.10	-
5318	514745.93	2320132.27	Геодезический метод	0.10	-
5319	514780.13	2320116.58	Геодезический метод	0.10	-
5320	514806.44	2320108.88	Геодезический метод	0.10	-
5321	514812.69	2320108.40	Геодезический метод	0.10	-
5322	514843.91	2320109.15	Геодезический метод	0.10	-
5323	514866.76	2320107.19	Геодезический метод	0.10	-
5324	514897.33	2320103.14	Геодезический метод	0.10	-
5325	514906.35	2320100.43	Геодезический метод	0.10	-
5326	514916.25	2320095.98	Геодезический метод	0.10	-
5327	514940.00	2320084.14	Геодезический метод	0.10	-
5328	514955.10	2320075.78	Геодезический метод	0.10	-
5329	514982.23	2320059.03	Геодезический метод	0.10	-
5330	515016.45	2320037.97	Геодезический метод	0.10	-
5331	515056.90	2320013.06	Геодезический метод	0.10	-
5332	515106.75	2319982.82	Геодезический метод	0.10	-
5333	515142.20	2319959.55	Геодезический метод	0.10	-
2. Сведения о характерных точках границ объекта					

Обозначение характерных точек границ	Координаты, м		Метод определения координат характерной точки	Средняя квадратическая погрешность положения характерной точки (M <sub>t</sub> ), м	Описание обозначения точки на местности (при наличии)
	X	Y			
1	2	3	4	5	6
5334	515181.09	2319932.68	Геодезический метод	0.10	-
5335	515212.13	2319911.31	Геодезический метод	0.10	-
5336	515246.42	2319887.48	Геодезический метод	0.10	-
5337	515284.30	2319861.72	Геодезический метод	0.10	-
5338	515301.43	2319847.77	Геодезический метод	0.10	-
5339	515317.45	2319832.93	Геодезический метод	0.10	-
5340	515344.39	2319805.71	Геодезический метод	0.10	-
5341	515349.92	2319798.98	Геодезический метод	0.10	-
5342	515356.03	2319790.75	Геодезический метод	0.10	-
5343	515356.64	2319789.53	Геодезический метод	0.10	-
5344	515356.71	2319788.95	Геодезический метод	0.10	-
5345	515356.57	2319788.44	Геодезический метод	0.10	-
5346	515355.44	2319786.34	Геодезический метод	0.10	-
5347	515351.10	2319779.59	Геодезический метод	0.10	-
5348	515344.83	2319767.53	Геодезический метод	0.10	-
5349	515343.74	2319764.01	Геодезический метод	0.10	-
5350	515344.99	2319757.59	Геодезический метод	0.10	-
5351	515345.75	2319751.99	Геодезический метод	0.10	-
5352	515345.42	2319741.62	Геодезический метод	0.10	-
5353	515344.58	2319731.31	Геодезический метод	0.10	-
5354	515343.64	2319727.97	Геодезический метод	0.10	-
5355	515340.77	2319721.65	Геодезический метод	0.10	-
5356	515331.94	2319703.81	Геодезический метод	0.10	-
5357	515327.26	2319693.21	Геодезический метод	0.10	-
5358	515320.19	2319676.67	Геодезический метод	0.10	-
2. Сведения о характерных точках границ объекта					

Обозначение характерных точек границ	Координаты, м		Метод определения координат характерной точки	Средняя квадратическая погрешность положения характерной точки (M <sub>t</sub> ), м	Описание обозначения точки на местности (при наличии)
	X	Y			
1	2	3	4	5	6
5359	515309.50	2319651.69	Геодезический метод	0.10	-
5360	515307.28	2319645.02	Геодезический метод	0.10	-
5361	515306.17	2319639.53	Геодезический метод	0.10	-
5362	515305.74	2319635.58	Геодезический метод	0.10	-
5363	515304.43	2319621.53	Геодезический метод	0.10	-
5364	515304.38	2319612.18	Геодезический метод	0.10	-
5365	515305.67	2319601.27	Геодезический метод	0.10	-
5366	515309.52	2319585.02	Геодезический метод	0.10	-
5367	515312.82	2319575.41	Геодезический метод	0.10	-
5368	515322.58	2319550.98	Геодезический метод	0.10	-
5369	515339.77	2319510.89	Геодезический метод	0.10	-
5370	515345.11	2319501.44	Геодезический метод	0.10	-
5371	515357.60	2319477.24	Геодезический метод	0.10	-
5372	515359.93	2319473.88	Геодезический метод	0.10	-
5373	515364.60	2319468.84	Геодезический метод	0.10	-
5374	515367.88	2319466.02	Геодезический метод	0.10	-
5375	515373.74	2319461.88	Геодезический метод	0.10	-
5376	515379.81	2319458.19	Геодезический метод	0.10	-
5377	515391.50	2319451.74	Геодезический метод	0.10	-
5378	515421.46	2319438.25	Геодезический метод	0.10	-
5379	515443.97	2319428.52	Геодезический метод	0.10	-
5380	515460.56	2319420.29	Геодезический метод	0.10	-
5381	515474.24	2319411.43	Геодезический метод	0.10	-
5382	515496.25	2319395.39	Геодезический метод	0.10	-
5383	515514.34	2319382.46	Геодезический метод	0.10	-
2. Сведения о характерных точках границ объекта					



Обозначение характерных точек границ	Координаты, м		Метод определения координат характерной точки	Средняя квадратическая погрешность положения характерной точки (M <sub>t</sub> ), м	Описание обозначения точки на местности (при наличии)
	X	Y			
1	2	3	4	5	6
5384	515550.33	2319354.19	Геодезический метод	0.10	-
5385	515579.11	2319332.34	Геодезический метод	0.10	-
5386	515597.56	2319317.98	Геодезический метод	0.10	-
5387	515623.16	2319296.08	Геодезический метод	0.10	-
5388	515654.64	2319272.76	Геодезический метод	0.10	-
5389	515692.73	2319245.99	Геодезический метод	0.10	-
5390	515697.00	2319243.08	Геодезический метод	0.10	-
5391	515713.16	2319232.36	Геодезический метод	0.10	-
5392	515726.17	2319223.47	Геодезический метод	0.10	-
5393	515759.17	2319198.70	Геодезический метод	0.10	-
5394	515761.81	2319196.89	Геодезический метод	0.10	-
5395	515765.17	2319194.91	Геодезический метод	0.10	-
5396	515767.22	2319193.94	Геодезический метод	0.10	-
5397	515792.91	2319184.13	Геодезический метод	0.10	-
5398	515823.98	2319173.50	Геодезический метод	0.10	-
5399	515849.33	2319163.88	Геодезический метод	0.10	-
5400	515872.07	2319154.46	Геодезический метод	0.10	-
5401	515894.69	2319143.89	Геодезический метод	0.10	-
5402	515916.06	2319134.11	Геодезический метод	0.10	-
5403	515946.53	2319122.26	Геодезический метод	0.10	-
5404	515992.32	2319104.30	Геодезический метод	0.10	-
5405	516044.49	2319085.84	Геодезический метод	0.10	-
5406	516097.81	2319065.39	Геодезический метод	0.10	-
5407	516124.48	2319055.18	Геодезический метод	0.10	-
5408	516159.81	2319040.59	Геодезический метод	0.10	-
2. Сведения о характерных точках границ объекта					

Обозначение характерных точек границ	Координаты, м		Метод определения координат характерной точки	Средняя квадратическая погрешность положения характерной точки (M <sub>t</sub> ), м	Описание обозначения точки на местности (при наличии)
	X	Y			
1	2	3	4	5	6
5409	516205.53	2319023.09	Геодезический метод	0.10	-
5410	516242.79	2319007.68	Геодезический метод	0.10	-
5411	516262.90	2318998.74	Геодезический метод	0.10	-
5412	516282.82	2318988.37	Геодезический метод	0.10	-
5413	516305.86	2318975.96	Геодезический метод	0.10	-
5414	516348.26	2318952.94	Геодезический метод	0.10	-
5415	516387.35	2318931.55	Геодезический метод	0.10	-
5416	516436.68	2318905.53	Геодезический метод	0.10	-
5417	516454.37	2318895.16	Геодезический метод	0.10	-
5418	516473.15	2318882.47	Геодезический метод	0.10	-
5419	516494.73	2318869.06	Геодезический метод	0.10	-
5420	516504.70	2318863.56	Геодезический метод	0.10	-
5421	516548.72	2318840.15	Геодезический метод	0.10	-
5422	516582.17	2318822.74	Геодезический метод	0.10	-
5423	516630.12	2318796.42	Геодезический метод	0.10	-
5424	516653.14	2318784.58	Геодезический метод	0.10	-
5425	516689.51	2318766.26	Геодезический метод	0.10	-
5426	516700.93	2318761.14	Геодезический метод	0.10	-
5427	516717.52	2318753.67	Геодезический метод	0.10	-
5428	516727.76	2318748.42	Геодезический метод	0.10	-
5429	516740.07	2318739.62	Геодезический метод	0.10	-
5430	516765.53	2318720.77	Геодезический метод	0.10	-
5431	516815.10	2318685.13	Геодезический метод	0.10	-
5432	516850.14	2318659.12	Геодезический метод	0.10	-
5433	516883.34	2318633.65	Геодезический метод	0.10	-
2. Сведения о характерных точках границ объекта					

Обозначение характерных точек границ	Координаты, м		Метод определения координат характерной точки	Средняя квадратическая погрешность положения характерной точки (M <sub>t</sub> ), м	Описание обозначения точки на местности (при наличии)
	X	Y			
1	2	3	4	5	6
5434	516914.94	2318608.89	Геодезический метод	0.10	-
5435	516949.52	2318580.77	Геодезический метод	0.10	-
5436	516977.91	2318556.31	Геодезический метод	0.10	-
5437	516995.58	2318540.85	Геодезический метод	0.10	-
5438	517009.23	2318529.12	Геодезический метод	0.10	-
5439	517017.88	2318522.68	Геодезический метод	0.10	-
5440	517023.96	2318520.11	Геодезический метод	0.10	-
5441	517031.33	2318515.30	Геодезический метод	0.10	-
5442	517036.75	2318508.83	Геодезический метод	0.10	-
5443	517039.64	2318502.52	Геодезический метод	0.10	-
5444	517041.67	2318493.83	Геодезический метод	0.10	-
5445	517041.67	2318482.50	Геодезический метод	0.10	-
5446	517040.38	2318477.90	Геодезический метод	0.10	-
5447	517037.82	2318473.07	Геодезический метод	0.10	-
5448	517031.11	2318465.66	Геодезический метод	0.10	-
5449	517022.80	2318456.82	Геодезический метод	0.10	-
5450	517013.95	2318444.11	Геодезический метод	0.10	-
5451	517002.02	2318424.41	Геодезический метод	0.10	-
5452	516990.86	2318407.35	Геодезический метод	0.10	-
5453	516982.86	2318397.33	Геодезический метод	0.10	-
5454	516968.53	2318383.95	Геодезический метод	0.10	-
5455	516947.20	2318367.97	Геодезический метод	0.10	-
5456	516920.73	2318349.17	Геодезический метод	0.10	-
5457	516900.09	2318335.82	Геодезический метод	0.10	-
5458	516892.46	2318331.50	Геодезический метод	0.10	-
2. Сведения о характерных точках границ объекта					

Обозначение характерных точек границ	Координаты, м		Метод определения координат характерной точки	Средняя квадратическая погрешность положения характерной точки (M <sub>t</sub> ), м	Описание обозначения точки на местности (при наличии)
	X	Y			
1	2	3	4	5	6
5459	516885.09	2318329.59	Геодезический метод	0.10	-
5460	516877.39	2318327.75	Геодезический метод	0.10	-
5461	516872.96	2318326.27	Геодезический метод	0.10	-
5462	516856.08	2318317.30	Геодезический метод	0.10	-
5463	516846.39	2318310.80	Геодезический метод	0.10	-
5464	516840.53	2318306.24	Геодезический метод	0.10	-
5465	516833.59	2318298.40	Геодезический метод	0.10	-
5466	516816.97	2318277.48	Геодезический метод	0.10	-
5467	516795.06	2318249.07	Геодезический метод	0.10	-
5468	516769.51	2318217.63	Геодезический метод	0.10	-
5469	516750.59	2318198.72	Геодезический метод	0.10	-
5470	516741.95	2318190.82	Геодезический метод	0.10	-
5471	516730.52	2318183.31	Геодезический метод	0.10	-
5472	516716.86	2318176.74	Геодезический метод	0.10	-
5473	516689.25	2318165.24	Геодезический метод	0.10	-
5474	516669.68	2318157.98	Геодезический метод	0.10	-
5475	516664.94	2318155.36	Геодезический метод	0.10	-
5476	516660.34	2318150.96	Геодезический метод	0.10	-
5477	516647.98	2318137.58	Геодезический метод	0.10	-
5478	516623.69	2318106.26	Геодезический метод	0.10	-
5479	516601.50	2318074.91	Геодезический метод	0.10	-
5480	516592.74	2318061.96	Геодезический метод	0.10	-
5481	516588.31	2318051.39	Геодезический метод	0.10	-
5482	516586.75	2318040.61	Геодезический метод	0.10	-
5483	516586.75	2318032.63	Геодезический метод	0.10	-
2. Сведения о характерных точках границ объекта					

Обозначение характерных точек границ	Координаты, м		Метод определения координат характерной точки	Средняя квадратическая погрешность положения характерной точки (M <sub>t</sub> ), м	Описание обозначения точки на местности (при наличии)
	X	Y			
1	2	3	4	5	6
5484	516588.91	2318000.39	Геодезический метод	0.10	-
5485	516593.18	2317954.00	Геодезический метод	0.10	-
5486	516598.17	2317918.74	Геодезический метод	0.10	-
5487	516602.81	2317893.17	Геодезический метод	0.10	-
5488	516607.58	2317875.73	Геодезический метод	0.10	-
5489	516611.63	2317861.74	Геодезический метод	0.10	-
5490	516619.66	2317840.04	Геодезический метод	0.10	-
5491	516630.42	2317815.24	Геодезический метод	0.10	-
5492	516641.55	2317792.72	Геодезический метод	0.10	-
5493	516660.46	2317756.93	Геодезический метод	0.10	-
5494	516689.78	2317705.25	Геодезический метод	0.10	-
5495	516714.81	2317662.74	Геодезический метод	0.10	-
5496	516748.02	2317612.65	Геодезический метод	0.10	-
5497	516778.54	2317569.51	Геодезический метод	0.10	-
5498	516803.61	2317534.58	Геодезический метод	0.10	-
5499	516833.72	2317492.86	Геодезический метод	0.10	-
5500	516862.02	2317454.44	Геодезический метод	0.10	-
5501	516880.20	2317429.39	Геодезический метод	0.10	-
5502	516904.99	2317401.08	Геодезический метод	0.10	-
5503	516924.04	2317382.04	Геодезический метод	0.10	-
5504	516945.15	2317360.67	Геодезический метод	0.10	-
5505	516953.36	2317350.24	Геодезический метод	0.10	-
5506	516969.43	2317324.45	Геодезический метод	0.10	-
5507	516979.73	2317310.52	Геодезический метод	0.10	-
5508	517003.58	2317277.34	Геодезический метод	0.10	-
2. Сведения о характерных точках границ объекта					

Обозначение характерных точек границ	Координаты, м		Метод определения координат характерной точки	Средняя квадратическая погрешность положения характерной точки (M <sub>t</sub> ), м	Описание обозначения точки на местности (при наличии)
	X	Y			
1	2	3	4	5	6
5509	517011.28	2317262.91	Геодезический метод	0.10	-
5510	517014.92	2317250.91	Геодезический метод	0.10	-
5511	517016.78	2317235.45	Геодезический метод	0.10	-
5512	517019.55	2317210.86	Геодезический метод	0.10	-
5513	517024.83	2317197.79	Геодезический метод	0.10	-
5514	517036.51	2317174.81	Геодезический метод	0.10	-
5515	517045.62	2317166.49	Геодезический метод	0.10	-
5516	517060.92	2317152.30	Геодезический метод	0.10	-
5517	517076.28	2317138.19	Геодезический метод	0.10	-
5518	517094.33	2317115.43	Геодезический метод	0.10	-
5519	517113.99	2317089.20	Геодезический метод	0.10	-
5520	517120.31	2317076.59	Геодезический метод	0.10	-
5521	517134.40	2317049.77	Геодезический метод	0.10	-
5522	517161.40	2317002.82	Геодезический метод	0.10	-
5523	517168.22	2316988.48	Геодезический метод	0.10	-
5524	517174.49	2316976.72	Геодезический метод	0.10	-
5525	517182.80	2316956.23	Геодезический метод	0.10	-
5526	517186.34	2316942.68	Геодезический метод	0.10	-
5527	517188.30	2316935.47	Геодезический метод	0.10	-
5528	517188.30	2316919.08	Геодезический метод	0.10	-
5529	517186.30	2316902.93	Геодезический метод	0.10	-
5530	517184.15	2316890.55	Геодезический метод	0.10	-
5531	517182.11	2316882.61	Геодезический метод	0.10	-
5532	517177.02	2316871.89	Геодезический метод	0.10	-
5533	517171.75	2316857.02	Геодезический метод	0.10	-
2. Сведения о характерных точках границ объекта					

Обозначение характерных точек границ	Координаты, м		Метод определения координат характерной точки	Средняя квадратическая погрешность положения характерной точки (M <sub>t</sub> ), м	Описание обозначения точки на местности (при наличии)
	X	Y			
1	2	3	4	5	6
5534	517168.08	2316841.87	Геодезический метод	0.10	-
5535	517164.56	2316820.04	Геодезический метод	0.10	-
5536	517164.56	2316797.23	Геодезический метод	0.10	-
5537	517165.55	2316772.21	Геодезический метод	0.10	-
5538	517164.80	2316761.66	Геодезический метод	0.10	-
5539	517163.08	2316754.84	Геодезический метод	0.10	-
5540	517161.51	2316750.75	Геодезический метод	0.10	-
5541	517151.52	2316729.67	Геодезический метод	0.10	-
5542	517142.88	2316711.03	Геодезический метод	0.10	-
5543	517133.74	2316691.02	Геодезический метод	0.10	-
5544	517127.19	2316675.96	Геодезический метод	0.10	-
5545	517118.44	2316656.70	Геодезический метод	0.10	-
5546	517115.19	2316645.88	Геодезический метод	0.10	-
5547	517113.56	2316635.46	Геодезический метод	0.10	-
5548	517112.77	2316624.05	Геодезический метод	0.10	-
5549	517113.94	2316611.22	Геодезический метод	0.10	-
5550	517116.04	2316603.50	Геодезический метод	0.10	-
5551	517122.41	2316591.25	Геодезический метод	0.10	-
5552	517136.07	2316565.74	Геодезический метод	0.10	-
5553	517143.25	2316555.22	Геодезический метод	0.10	-
5554	517154.97	2316541.80	Геодезический метод	0.10	-
5555	517170.14	2316530.41	Геодезический метод	0.10	-
5556	517199.81	2316508.32	Геодезический метод	0.10	-
5557	517239.77	2316480.82	Геодезический метод	0.10	-
5558	517260.07	2316466.60	Геодезический метод	0.10	-
2. Сведения о характерных точках границ объекта					

Обозначение характерных точек границ	Координаты, м		Метод определения координат характерной точки	Средняя квадратическая погрешность положения характерной точки (M <sub>t</sub> ), м	Описание обозначения точки на местности (при наличии)
	X	Y			
1	2	3	4	5	6
5559	517294.26	2316443.92	Геодезический метод	0.10	-
5560	517326.20	2316424.18	Геодезический метод	0.10	-
5561	517344.08	2316416.83	Геодезический метод	0.10	-
5562	517377.64	2316405.41	Геодезический метод	0.10	-
5563	517429.05	2316389.65	Геодезический метод	0.10	-
5564	517450.30	2316383.93	Геодезический метод	0.10	-
5565	517480.47	2316379.06	Геодезический метод	0.10	-
5566	517501.71	2316376.48	Геодезический метод	0.10	-
5567	517530.55	2316373.60	Геодезический метод	0.10	-
5568	517548.33	2316372.77	Геодезический метод	0.10	-
5569	517578.71	2316373.82	Геодезический метод	0.10	-
5570	517593.59	2316371.97	Геодезический метод	0.10	-
5571	517600.85	2316370.25	Геодезический метод	0.10	-
5572	517610.94	2316366.15	Геодезический метод	0.10	-
5573	517649.36	2316350.10	Геодезический метод	0.10	-
5574	517670.17	2316344.50	Геодезический метод	0.10	-
5575	517676.40	2316343.80	Геодезический метод	0.10	-
5576	517683.16	2316344.91	Геодезический метод	0.10	-
5577	517728.50	2316353.14	Геодезический метод	0.10	-
5578	517744.50	2316356.21	Геодезический метод	0.10	-
5579	517785.42	2316354.31	Геодезический метод	0.10	-
5580	517797.19	2316353.63	Геодезический метод	0.10	-
5581	517801.53	2316352.07	Геодезический метод	0.10	-
5582	517824.07	2316346.49	Геодезический метод	0.10	-
5583	517854.84	2316340.46	Геодезический метод	0.10	-
2. Сведения о характерных точках границ объекта					



Обозначение характерных точек границ	Координаты, м		Метод определения координат характерной точки	Средняя квадратическая погрешность положения характерной точки (M <sub>t</sub> ), м	Описание обозначения точки на местности (при наличии)
	X	Y			
1	2	3	4	5	6
5584	517872.63	2316338.36	Геодезический метод	0.10	-
5585	517893.44	2316339.26	Геодезический метод	0.10	-
5586	517905.51	2316340.80	Геодезический метод	0.10	-
5587	517915.55	2316343.89	Геодезический метод	0.10	-
5588	517927.14	2316349.59	Геодезический метод	0.10	-
5589	517942.72	2316358.34	Геодезический метод	0.10	-
5590	517962.01	2316372.51	Геодезический метод	0.10	-
5591	517983.30	2316392.32	Геодезический метод	0.10	-
5592	518036.45	2316443.40	Геодезический метод	0.10	-
5593	518084.91	2316490.03	Геодезический метод	0.10	-
5594	518130.22	2316530.77	Геодезический метод	0.10	-
5595	518148.52	2316546.95	Геодезический метод	0.10	-
5596	518157.28	2316554.70	Геодезический метод	0.10	-
5597	518191.15	2316585.17	Геодезический метод	0.10	-
5598	518212.54	2316606.15	Геодезический метод	0.10	-
5599	518233.05	2316624.25	Геодезический метод	0.10	-
5600	518246.87	2316633.93	Геодезический метод	0.10	-
5601	518264.60	2316644.39	Геодезический метод	0.10	-
5602	518280.78	2316656.90	Геодезический метод	0.10	-
5603	518291.47	2316665.14	Геодезический метод	0.10	-
5604	518297.93	2316670.66	Геодезический метод	0.10	-
5605	518304.48	2316684.12	Геодезический метод	0.10	-
5606	518308.73	2316696.07	Геодезический метод	0.10	-
5607	518317.82	2316717.87	Геодезический метод	0.10	-
5608	518323.96	2316725.92	Геодезический метод	0.10	-

2. Сведения о характерных точках границ объекта

Обозначение характерных точек границ	Координаты, м		Метод определения координат характерной точки	Средняя квадратическая погрешность положения характерной точки (M <sub>t</sub> ), м	Описание обозначения точки на местности (при наличии)
	X	Y			
1	2	3	4	5	6
5609	518348.26	2316745.80	Геодезический метод	0.10	-
5610	518363.23	2316759.18	Геодезический метод	0.10	-
5611	518378.89	2316772.04	Геодезический метод	0.10	-
5612	518385.91	2316777.18	Геодезический метод	0.10	-
5613	518402.45	2316791.58	Геодезический метод	0.10	-
5614	518409.18	2316795.85	Геодезический метод	0.10	-
5615	518419.85	2316802.90	Геодезический метод	0.10	-
5616	518434.40	2316808.45	Геодезический метод	0.10	-
5617	518462.01	2316817.33	Геодезический метод	0.10	-
5618	518496.58	2316826.60	Геодезический метод	0.10	-
5619	518513.57	2316831.91	Геодезический метод	0.10	-
5620	518533.24	2316836.60	Геодезический метод	0.10	-
5621	518573.38	2316846.11	Геодезический метод	0.10	-
5622	518599.72	2316852.05	Геодезический метод	0.10	-
5623	518633.50	2316860.02	Геодезический метод	0.10	-
5624	518679.62	2316870.56	Геодезический метод	0.10	-
5625	518698.64	2316875.87	Геодезический метод	0.10	-
5626	518714.40	2316881.42	Геодезический метод	0.10	-
5627	518742.50	2316898.34	Геодезический метод	0.10	-
5628	518758.29	2316907.91	Геодезический метод	0.10	-
5629	518779.65	2316920.35	Геодезический метод	0.10	-
5630	518795.19	2316929.62	Геодезический метод	0.10	-
5631	518803.17	2316934.58	Геодезический метод	0.10	-
5632	518810.19	2316940.07	Геодезический метод	0.10	-
5633	518818.13	2316948.75	Геодезический метод	0.10	-
2. Сведения о характерных точках границ объекта					

Обозначение характерных точек границ	Координаты, м		Метод определения координат характерной точки	Средняя квадратическая погрешность положения характерной точки (M <sub>t</sub> ), м	Описание обозначения точки на местности (при наличии)
	X	Y			
1	2	3	4	5	6
5634	518836.40	2316969.26	Геодезический метод	0.10	-
5635	518874.88	2317009.74	Геодезический метод	0.10	-
5636	518889.83	2317023.53	Геодезический метод	0.10	-
5637	518896.96	2317030.24	Геодезический метод	0.10	-
5638	518910.14	2317039.34	Геодезический метод	0.10	-
5639	518930.23	2317050.09	Геодезический метод	0.10	-
5640	518980.07	2317072.14	Геодезический метод	0.10	-
5641	519016.99	2317088.63	Геодезический метод	0.10	-
5642	519054.50	2317105.28	Геодезический метод	0.10	-
5643	519133.20	2317139.77	Геодезический метод	0.10	-
5644	519167.26	2317154.34	Геодезический метод	0.10	-
5645	519191.79	2317164.52	Геодезический метод	0.10	-
5646	519200.57	2317166.97	Геодезический метод	0.10	-
5647	519211.56	2317168.52	Геодезический метод	0.10	-
5648	519221.47	2317167.69	Геодезический метод	0.10	-
5649	519226.77	2317165.88	Геодезический метод	0.10	-
5650	519237.72	2317160.70	Геодезический метод	0.10	-
5651	519267.18	2317145.83	Геодезический метод	0.10	-
5652	519313.50	2317121.65	Геодезический метод	0.10	-
5653	519383.76	2317084.23	Геодезический метод	0.10	-
5654	519434.54	2317054.96	Геодезический метод	0.10	-
5655	519487.33	2317023.91	Геодезический метод	0.10	-
5656	519561.72	2316979.57	Геодезический метод	0.10	-
5657	519619.33	2316945.88	Геодезический метод	0.10	-
5658	519657.49	2316923.35	Геодезический метод	0.10	-
2. Сведения о характерных точках границ объекта					

Обозначение характерных точек границ	Координаты, м		Метод определения координат характерной точки	Средняя квадратическая погрешность положения характерной точки (M <sub>t</sub> ), м	Описание обозначения точки на местности (при наличии)
	X	Y			
1	2	3	4	5	6
5659	519694.13	2316901.55	Геодезический метод	0.10	-
5660	519759.99	2316862.48	Геодезический метод	0.10	-
5661	519800.90	2316838.68	Геодезический метод	0.10	-
5662	519852.55	2316807.99	Геодезический метод	0.10	-
5663	519908.37	2316774.86	Геодезический метод	0.10	-
5664	519955.84	2316746.62	Геодезический метод	0.10	-
5665	519978.14	2316733.22	Геодезический метод	0.10	-
5666	520057.25	2316686.21	Геодезический метод	0.10	-
5667	520101.81	2316659.20	Геодезический метод	0.10	-
5668	520172.59	2316615.44	Геодезический метод	0.10	-
5669	520283.97	2316541.09	Геодезический метод	0.10	-
5670	520326.84	2316512.39	Геодезический метод	0.10	-
5671	520406.29	2316458.30	Геодезический метод	0.10	-
5672	520499.90	2316393.27	Геодезический метод	0.10	-
5673	520616.87	2316312.00	Геодезический метод	0.10	-
5674	520662.41	2316280.95	Геодезический метод	0.10	-
5675	520705.18	2316248.26	Геодезический метод	0.10	-
5676	520742.52	2316218.11	Геодезический метод	0.10	-
5677	520764.35	2316202.82	Геодезический метод	0.10	-
5678	520808.61	2316174.17	Геодезический метод	0.10	-
5679	520862.01	2316139.65	Геодезический метод	0.10	-
5680	520915.18	2316106.64	Геодезический метод	0.10	-
5681	520968.06	2316075.00	Геодезический метод	0.10	-
5682	521021.02	2316044.17	Геодезический метод	0.10	-
5683	521108.73	2315992.26	Геодезический метод	0.10	-
2. Сведения о характерных точках границ объекта					

Обозначение характерных точек границ	Координаты, м		Метод определения координат характерной точки	Средняя квадратическая погрешность положения характерной точки (M <sub>t</sub> ), м	Описание обозначения точки на местности (при наличии)
	X	Y			
1	2	3	4	5	6
5684	521188.64	2315945.05	Геодезический метод	0.10	-
5685	521255.40	2315906.65	Геодезический метод	0.10	-
5686	521384.19	2315830.62	Геодезический метод	0.10	-
5687	521393.85	2315824.50	Геодезический метод	0.10	-
5688	521450.45	2315789.75	Геодезический метод	0.10	-
5689	521488.58	2315765.29	Геодезический метод	0.10	-
5690	521527.97	2315739.44	Геодезический метод	0.10	-
5691	521558.88	2315719.46	Геодезический метод	0.10	-
5692	521611.05	2315685.90	Геодезический метод	0.10	-
5693	521663.81	2315651.50	Геодезический метод	0.10	-
5694	521744.44	2315599.92	Геодезический метод	0.10	-
5695	521873.86	2315516.39	Геодезический метод	0.10	-
5696	521948.17	2315467.72	Геодезический метод	0.10	-
4829	521996.21	2315437.87	Геодезический метод	0.10	-
5697	513159.58	2320523.81	Геодезический метод	0.10	-
5698	513163.52	2320522.73	Геодезический метод	0.10	-
5699	513163.98	2320530.36	Геодезический метод	0.10	-
5700	513164.87	2320547.76	Геодезический метод	0.10	-
5701	513165.97	2320575.01	Геодезический метод	0.10	-
5702	513165.62	2320584.41	Геодезический метод	0.10	-
5703	513164.86	2320588.36	Геодезический метод	0.10	-
5704	513164.23	2320590.26	Геодезический метод	0.10	-
5705	513158.88	2320601.22	Геодезический метод	0.10	-
5706	513148.28	2320621.25	Геодезический метод	0.10	-
5707	513130.93	2320653.30	Геодезический метод	0.10	-
2. Сведения о характерных точках границ объекта					

Обозначение характерных точек границ	Координаты, м		Метод определения координат характерной точки	Средняя квадратическая погрешность положения характерной точки (M <sub>t</sub> ), м	Описание обозначения точки на местности (при наличии)
	X	Y			
1	2	3	4	5	6
5708	513103.79	2320705.84	Геодезический метод	0.10	-
5709	513078.10	2320754.37	Геодезический метод	0.10	-
5710	513064.23	2320778.37	Геодезический метод	0.10	-
5711	513054.32	2320793.73	Геодезический метод	0.10	-
5712	513049.16	2320801.07	Геодезический метод	0.10	-
5713	513043.86	2320807.90	Геодезический метод	0.10	-
5714	513030.84	2320822.80	Геодезический метод	0.10	-
5715	513019.92	2320834.88	Геодезический метод	0.10	-
5716	512991.52	2320864.62	Геодезический метод	0.10	-
5717	512964.00	2320892.86	Геодезический метод	0.10	-
5718	512934.81	2320923.96	Геодезический метод	0.10	-
5719	512916.31	2320941.81	Геодезический метод	0.10	-
5720	512895.21	2320963.38	Геодезический метод	0.10	-
5721	512877.33	2320978.53	Геодезический метод	0.10	-
5722	512868.94	2320983.66	Геодезический метод	0.10	-
5723	512860.09	2320987.46	Геодезический метод	0.10	-
5724	512842.57	2320992.06	Геодезический метод	0.10	-
5725	512820.79	2320996.80	Геодезический метод	0.10	-
5726	512779.00	2321002.74	Геодезический метод	0.10	-
5727	512759.21	2321003.41	Геодезический метод	0.10	-
5728	512751.15	2321003.61	Геодезический метод	0.10	-
5729	512724.99	2321002.04	Геодезический метод	0.10	-
5730	512675.03	2320997.42	Геодезический метод	0.10	-
5731	512618.46	2320994.21	Геодезический метод	0.10	-
5732	512593.63	2320993.02	Геодезический метод	0.10	-
2. Сведения о характерных точках границ объекта					

Обозначение характерных точек границ	Координаты, м		Метод определения координат характерной точки	Средняя квадратическая погрешность положения характерной точки (M <sub>t</sub> ), м	Описание обозначения точки на местности (при наличии)
	X	Y			
1	2	3	4	5	6
5733	512544.02	2320988.38	Геодезический метод	0.10	-
5734	512476.11	2320983.26	Геодезический метод	0.10	-
5735	512425.19	2320980.02	Геодезический метод	0.10	-
5736	512387.01	2320976.94	Геодезический метод	0.10	-
5737	512352.78	2320974.64	Геодезический метод	0.10	-
5738	512322.98	2320973.15	Геодезический метод	0.10	-
5739	512313.71	2320973.35	Геодезический метод	0.10	-
5740	512306.22	2320974.64	Геодезический метод	0.10	-
5741	512301.94	2320976.26	Геодезический метод	0.10	-
5742	512301.22	2320976.73	Геодезический метод	0.10	-
5743	512294.71	2320982.57	Геодезический метод	0.10	-
5744	512292.12	2320979.52	Геодезический метод	0.10	-
5745	512298.76	2320973.56	Геодезический метод	0.10	-
5746	512300.10	2320972.67	Геодезический метод	0.10	-
5747	512305.16	2320970.76	Геодезический метод	0.10	-
5748	512313.32	2320969.36	Геодезический метод	0.10	-
5749	512323.03	2320969.14	Геодезический метод	0.10	-
5750	512353.01	2320970.65	Геодезический метод	0.10	-
5751	512387.31	2320972.95	Геодезический метод	0.10	-
5752	512425.48	2320976.04	Геодезический метод	0.10	-
5753	512476.39	2320979.27	Геодезический метод	0.10	-
5754	512544.35	2320984.39	Геодезический метод	0.10	-
5755	512593.91	2320989.03	Геодезический метод	0.10	-
5756	512618.67	2320990.21	Геодезический метод	0.10	-
5757	512675.33	2320993.43	Геодезический метод	0.10	-
2. Сведения о характерных точках границ объекта					

Обозначение характерных точек границ	Координаты, м		Метод определения координат характерной точки	Средняя квадратическая погрешность положения характерной точки (M <sub>t</sub> ), м	Описание обозначения точки на местности (при наличии)
	X	Y			
1	2	3	4	5	6
5758	512725.29	2320998.05	Геодезический метод	0.10	-
5759	512751.22	2320999.61	Геодезический метод	0.10	-
5760	512759.09	2320999.41	Геодезический метод	0.10	-
5761	512778.65	2320998.74	Геодезический метод	0.10	-
5762	512820.09	2320992.86	Геодезический метод	0.10	-
5763	512841.64	2320988.17	Геодезический метод	0.10	-
5764	512858.79	2320983.66	Геодезический метод	0.10	-
5765	512867.10	2320980.10	Геодезический метод	0.10	-
5766	512874.98	2320975.28	Геодезический метод	0.10	-
5767	512892.49	2320960.45	Геодезический метод	0.10	-
5768	512913.50	2320938.97	Геодезический метод	0.10	-
5769	512931.96	2320921.15	Геодезический метод	0.10	-
5770	512961.11	2320890.09	Геодезический метод	0.10	-
5771	512988.64	2320861.84	Геодезический метод	0.10	-
5772	513016.99	2320832.16	Геодезический метод	0.10	-
5773	513027.85	2320820.14	Геодезический метод	0.10	-
5774	513040.77	2320805.36	Геодезический метод	0.10	-
5775	513045.94	2320798.69	Геодезический метод	0.10	-
5776	513051.00	2320791.49	Геодезический метод	0.10	-
5777	513060.81	2320776.28	Геодезический метод	0.10	-
5778	513074.60	2320752.43	Геодезический метод	0.10	-
5779	513100.25	2320703.99	Геодезический метод	0.10	-
5780	513127.39	2320651.43	Геодезический метод	0.10	-
5781	513144.75	2320619.36	Геодезический метод	0.10	-
5782	513155.32	2320599.40	Геодезический метод	0.10	-
2. Сведения о характерных точках границ объекта					



Обозначение характерных точек границ	Координаты, м		Метод определения координат характерной точки	Средняя квадратическая погрешность положения характерной точки (M <sub>t</sub> ), м	Описание обозначения точки на местности (при наличии)
	X	Y			
1	2	3	4	5	6
5783	513160.52	2320588.75	Геодезический метод	0.10	-
5784	513160.98	2320587.35	Геодезический метод	0.10	-
5785	513161.64	2320583.95	Геодезический метод	0.10	-
5786	513161.97	2320575.01	Геодезический метод	0.10	-
5787	513160.88	2320547.95	Геодезический метод	0.10	-
5788	513159.99	2320530.58	Геодезический метод	0.10	-
5697	513159.58	2320523.81	Геодезический метод	0.10	-
5789	512275.85	2320994.12	Геодезический метод	0.10	-
5790	512278.48	2320997.13	Геодезический метод	0.10	-
5791	512253.97	2321019.13	Геодезический метод	0.10	-
5792	512242.91	2321033.23	Геодезический метод	0.10	-
5793	512235.10	2321044.70	Геодезический метод	0.10	-
5794	512225.58	2321060.78	Геодезический метод	0.10	-
5795	512209.10	2321089.18	Геодезический метод	0.10	-
5796	512203.66	2321099.57	Геодезический метод	0.10	-
5797	512198.65	2321113.51	Геодезический метод	0.10	-
5798	512196.44	2321122.59	Геодезический метод	0.10	-
5799	512191.10	2321151.71	Геодезический метод	0.10	-
5800	512185.83	2321181.40	Геодезический метод	0.10	-
5801	512176.49	2321221.10	Геодезический метод	0.10	-
5802	512161.11	2321281.52	Геодезический метод	0.10	-
5803	512156.21	2321302.69	Геодезический метод	0.10	-
5804	512153.93	2321315.61	Геодезический метод	0.10	-
5805	512154.54	2321324.21	Геодезический метод	0.10	-
5806	512156.09	2321332.55	Геодезический метод	0.10	-

2. Сведения о характерных точках границ объекта

Обозначение характерных точек границ	Координаты, м		Метод определения координат характерной точки	Средняя квадратическая погрешность положения характерной точки (M <sub>t</sub> ), м	Описание обозначения точки на местности (при наличии)
	X	Y			
1	2	3	4	5	6
5807	512162.51	2321356.11	Геодезический метод	0.10	-
5808	512164.70	2321366.12	Геодезический метод	0.10	-
5809	512166.97	2321382.47	Геодезический метод	0.10	-
5810	512169.57	2321399.40	Геодезический метод	0.10	-
5811	512170.92	2321411.80	Геодезический метод	0.10	-
5812	512172.44	2321423.59	Геодезический метод	0.10	-
5813	512171.38	2321435.11	Геодезический метод	0.10	-
5814	512170.07	2321440.49	Геодезический метод	0.10	-
5815	512170.07	2321445.26	Геодезический метод	0.10	-
5816	512171.32	2321452.05	Геодезический метод	0.10	-
5817	512174.11	2321460.25	Геодезический метод	0.10	-
5818	512181.48	2321480.42	Геодезический метод	0.10	-
5819	512188.67	2321500.29	Геодезический метод	0.10	-
5820	512193.28	2321516.70	Геодезический метод	0.10	-
5821	512203.69	2321527.53	Геодезический метод	0.10	-
5822	512216.26	2321537.06	Геодезический метод	0.10	-
5823	512246.96	2321552.34	Геодезический метод	0.10	-
5824	512266.67	2321559.84	Геодезический метод	0.10	-
5825	512281.02	2321567.45	Геодезический метод	0.10	-
5826	512292.52	2321575.68	Геодезический метод	0.10	-
5827	512305.61	2321584.05	Геодезический метод	0.10	-
5828	512317.00	2321589.04	Геодезический метод	0.10	-
5829	512336.27	2321596.41	Геодезический метод	0.10	-
5830	512345.91	2321601.05	Геодезический метод	0.10	-
5831	512356.87	2321609.10	Геодезический метод	0.10	-
2. Сведения о характерных точках границ объекта					

Обозначение характерных точек границ	Координаты, м		Метод определения координат характерной точки	Средняя квадратическая погрешность положения характерной точки (M <sub>t</sub> ), м	Описание обозначения точки на местности (при наличии)
	X	Y			
1	2	3	4	5	6
5832	512364.53	2321617.56	Геодезический метод	0.10	-
5833	512375.89	2321632.37	Геодезический метод	0.10	-
5834	512381.02	2321645.20	Геодезический метод	0.10	-
5835	512384.63	2321662.63	Геодезический метод	0.10	-
5836	512386.89	2321682.86	Геодезический метод	0.10	-
5837	512386.89	2321696.76	Геодезический метод	0.10	-
5838	512386.89	2321708.61	Геодезический метод	0.10	-
5839	512383.08	2321726.85	Геодезический метод	0.10	-
5840	512371.79	2321746.06	Геодезический метод	0.10	-
5841	512345.56	2321781.54	Геодезический метод	0.10	-
5842	512304.96	2321837.71	Геодезический метод	0.10	-
5843	512254.93	2321905.74	Геодезический метод	0.10	-
5844	512238.76	2321929.09	Геодезический метод	0.10	-
5845	512221.19	2321954.70	Геодезический метод	0.10	-
5846	512175.34	2322015.86	Геодезический метод	0.10	-
5847	512138.15	2322064.23	Геодезический метод	0.10	-
5848	512085.64	2322131.17	Геодезический метод	0.10	-
5849	512038.60	2322191.63	Геодезический метод	0.10	-
5850	512017.45	2322219.48	Геодезический метод	0.10	-
5851	512005.60	2322234.32	Геодезический метод	0.10	-
5852	512000.82	2322242.84	Геодезический метод	0.10	-
5853	511997.93	2322249.57	Геодезический метод	0.10	-
5854	511996.92	2322254.37	Геодезический метод	0.10	-
5855	511996.92	2322261.55	Геодезический метод	0.10	-
5856	512000.25	2322281.09	Геодезический метод	0.10	-
2. Сведения о характерных точках границ объекта					

Обозначение характерных точек границ	Координаты, м		Метод определения координат характерной точки	Средняя квадратическая погрешность положения характерной точки (M <sub>t</sub> ), м	Описание обозначения точки на местности (при наличии)
	X	Y			
1	2	3	4	5	6
5857	512004.27	2322302.00	Геодезический метод	0.10	-
5858	512005.16	2322309.08	Геодезический метод	0.10	-
5859	512005.16	2322315.51	Геодезический метод	0.10	-
5860	512002.38	2322333.41	Геодезический метод	0.10	-
5861	511997.06	2322360.20	Геодезический метод	0.10	-
5862	511994.02	2322376.20	Геодезический метод	0.10	-
5863	511992.07	2322384.14	Геодезический метод	0.10	-
5864	511990.35	2322387.49	Геодезический метод	0.10	-
5865	511985.41	2322391.73	Геодезический метод	0.10	-
5866	511978.19	2322395.63	Геодезический метод	0.10	-
5867	511972.65	2322399.82	Геодезический метод	0.10	-
5868	511957.74	2322413.45	Геодезический метод	0.10	-
5869	511925.84	2322440.62	Геодезический метод	0.10	-
5870	511910.70	2322452.44	Геодезический метод	0.10	-
5871	511894.53	2322463.02	Геодезический метод	0.10	-
5872	511884.16	2322468.27	Геодезический метод	0.10	-
5873	511873.81	2322470.77	Геодезический метод	0.10	-
5874	511863.68	2322470.77	Геодезический метод	0.10	-
5875	511828.54	2322469.93	Геодезический метод	0.10	-
5876	511803.31	2322469.93	Геодезический метод	0.10	-
5877	511783.22	2322471.49	Геодезический метод	0.10	-
5878	511771.49	2322473.05	Геодезический метод	0.10	-
5879	511748.81	2322478.29	Геодезический метод	0.10	-
5880	511711.44	2322491.25	Геодезический метод	0.10	-
5881	511637.87	2322517.91	Геодезический метод	0.10	-
2. Сведения о характерных точках границ объекта					

Обозначение характерных точек границ	Координаты, м		Метод определения координат характерной точки	Средняя квадратическая погрешность положения характерной точки (M <sub>t</sub> ), м	Описание обозначения точки на местности (при наличии)
	X	Y			
1	2	3	4	5	6
5882	511612.16	2322527.84	Геодезический метод	0.10	-
5883	511592.17	2322536.54	Геодезический метод	0.10	-
5884	511576.52	2322546.70	Геодезический метод	0.10	-
5885	511565.62	2322552.33	Геодезический метод	0.10	-
5886	511554.05	2322556.67	Геодезический метод	0.10	-
5887	511534.13	2322562.91	Геодезический метод	0.10	-
5888	511504.19	2322570.64	Геодезический метод	0.10	-
5889	511474.45	2322577.72	Геодезический метод	0.10	-
5890	511435.30	2322587.21	Геодезический метод	0.10	-
5891	511388.39	2322601.71	Геодезический метод	0.10	-
5892	511353.72	2322614.08	Геодезический метод	0.10	-
5893	511325.65	2322624.02	Геодезический метод	0.10	-
5894	511318.17	2322626.94	Геодезический метод	0.10	-
5895	511292.85	2322637.81	Геодезический метод	0.10	-
5896	511268.03	2322650.55	Геодезический метод	0.10	-
5897	511251.15	2322661.47	Геодезический метод	0.10	-
5898	511239.33	2322670.38	Геодезический метод	0.10	-
5899	511229.19	2322678.52	Геодезический метод	0.10	-
5900	511201.81	2322702.72	Геодезический метод	0.10	-
5901	511182.03	2322723.58	Геодезический метод	0.10	-
5902	511172.11	2322730.64	Геодезический метод	0.10	-
5903	511162.22	2322736.44	Геодезический метод	0.10	-
5904	511158.80	2322737.70	Геодезический метод	0.10	-
5905	511152.47	2322738.88	Геодезический метод	0.10	-
5906	511144.12	2322740.02	Геодезический метод	0.10	-
2. Сведения о характерных точках границ объекта					

Обозначение характерных точек границ	Координаты, м		Метод определения координат характерной точки	Средняя квадратическая погрешность положения характерной точки (M <sub>t</sub> ), м	Описание обозначения точки на местности (при наличии)
	X	Y			
1	2	3	4	5	6
5907	511101.92	2322743.49	Геодезический метод	0.10	-
5908	511072.13	2322744.32	Геодезический метод	0.10	-
5909	511028.55	2322748.09	Геодезический метод	0.10	-
5910	511001.70	2322753.34	Геодезический метод	0.10	-
5911	510983.56	2322759.04	Геодезический метод	0.10	-
5912	510970.31	2322763.96	Геодезический метод	0.10	-
5913	510952.12	2322774.31	Геодезический метод	0.10	-
5914	510918.72	2322795.49	Геодезический метод	0.10	-
5915	510907.38	2322802.05	Геодезический метод	0.10	-
5916	510898.15	2322806.66	Геодезический метод	0.10	-
5917	510891.53	2322809.03	Геодезический метод	0.10	-
5918	510880.38	2322811.04	Геодезический метод	0.10	-
5919	510862.98	2322812.30	Геодезический метод	0.10	-
5920	510841.54	2322814.79	Геодезический метод	0.10	-
5921	510799.75	2322823.42	Геодезический метод	0.10	-
5922	510772.57	2322831.93	Геодезический метод	0.10	-
5923	510741.86	2322841.20	Геодезический метод	0.10	-
5924	510732.12	2322845.63	Геодезический метод	0.10	-
5925	510721.44	2322853.41	Геодезический метод	0.10	-
5926	510711.48	2322857.68	Геодезический метод	0.10	-
5927	510685.87	2322863.82	Геодезический метод	0.10	-
5928	510672.34	2322867.42	Геодезический метод	0.10	-
5929	510661.64	2322872.24	Геодезический метод	0.10	-
5930	510634.93	2322885.22	Геодезический метод	0.10	-
5931	510615.20	2322892.72	Геодезический метод	0.10	-
2. Сведения о характерных точках границ объекта					

Обозначение характерных точек границ	Координаты, м		Метод определения координат характерной точки	Средняя квадратическая погрешность положения характерной точки (M <sub>t</sub> ), м	Описание обозначения точки на местности (при наличии)
	X	Y			
1	2	3	4	5	6
5932	510588.81	2322902.77	Геодезический метод	0.10	-
5933	510559.28	2322913.03	Геодезический метод	0.10	-
5934	510537.37	2322920.64	Геодезический метод	0.10	-
5935	510522.31	2322925.83	Геодезический метод	0.10	-
5936	510509.64	2322928.64	Геодезический метод	0.10	-
5937	510489.45	2322934.36	Геодезический метод	0.10	-
5938	510466.00	2322941.47	Геодезический метод	0.10	-
5939	510454.16	2322946.75	Геодезический метод	0.10	-
5940	510447.99	2322950.84	Геодезический метод	0.10	-
5941	510438.30	2322958.51	Геодезический метод	0.10	-
5942	510430.63	2322967.92	Геодезический метод	0.10	-
5943	510423.44	2322978.47	Геодезический метод	0.10	-
5944	510417.91	2322989.05	Геодезический метод	0.10	-
5945	510412.00	2323001.45	Геодезический метод	0.10	-
5946	510405.71	2323013.15	Геодезический метод	0.10	-
5947	510398.39	2323022.50	Геодезический метод	0.10	-
5948	510393.59	2323026.45	Геодезический метод	0.10	-
5949	510387.11	2323029.32	Геодезический метод	0.10	-
5950	510367.55	2323032.45	Геодезический метод	0.10	-
5951	510344.74	2323035.99	Геодезический метод	0.10	-
5952	510295.75	2323042.96	Геодезический метод	0.10	-
5953	510266.34	2323047.69	Геодезический метод	0.10	-
5954	510243.98	2323050.07	Геодезический метод	0.10	-
5955	510224.79	2323050.07	Геодезический метод	0.10	-
5956	510205.99	2323050.07	Геодезический метод	0.10	-
2. Сведения о характерных точках границ объекта					

Обозначение характерных точек границ	Координаты, м		Метод определения координат характерной точки	Средняя квадратическая погрешность положения характерной точки (M <sub>t</sub> ), м	Описание обозначения точки на местности (при наличии)
	X	Y			
1	2	3	4	5	6
5957	510189.46	2323047.92	Геодезический метод	0.10	-
5958	510182.99	2323046.15	Геодезический метод	0.10	-
5959	510174.47	2323042.15	Геодезический метод	0.10	-
5960	510167.72	2323037.21	Геодезический метод	0.10	-
5961	510144.35	2323020.54	Геодезический метод	0.10	-
5962	510128.41	2323009.04	Геодезический метод	0.10	-
5963	510118.58	2323003.59	Геодезический метод	0.10	-
5964	510104.62	2322996.41	Геодезический метод	0.10	-
5965	510083.40	2322985.96	Геодезический метод	0.10	-
5966	510065.38	2322977.39	Геодезический метод	0.10	-
5967	510054.94	2322972.56	Геодезический метод	0.10	-
5968	510045.60	2322968.39	Геодезический метод	0.10	-
5969	510039.64	2322966.97	Геодезический метод	0.10	-
5970	510030.25	2322965.42	Геодезический метод	0.10	-
5971	510023.01	2322965.02	Геодезический метод	0.10	-
5972	510018.60	2322965.51	Геодезический метод	0.10	-
5973	510014.11	2322967.20	Геодезический метод	0.10	-
5974	510009.29	2322970.17	Геодезический метод	0.10	-
5975	510001.80	2322977.08	Геодезический метод	0.10	-
5976	509987.33	2322990.57	Геодезический метод	0.10	-
5977	509957.05	2323019.39	Геодезический метод	0.10	-
5978	509921.37	2323053.82	Геодезический метод	0.10	-
5979	509881.03	2323093.98	Геодезический метод	0.10	-
5980	509868.57	2323107.06	Геодезический метод	0.10	-
5981	509858.94	2323119.15	Геодезический метод	0.10	-
2. Сведения о характерных точках границ объекта					



Обозначение характерных точек границ	Координаты, м		Метод определения координат характерной точки	Средняя квадратическая погрешность положения характерной точки (M <sub>t</sub> ), м	Описание обозначения точки на местности (при наличии)
	X	Y			
1	2	3	4	5	6
5982	509854.60	2323126.20	Геодезический метод	0.10	-
5983	509845.91	2323145.13	Геодезический метод	0.10	-
5984	509837.30	2323168.40	Геодезический метод	0.10	-
5985	509819.58	2323217.87	Геодезический метод	0.10	-
5986	509812.92	2323237.16	Геодезический метод	0.10	-
5987	509810.10	2323246.38	Геодезический метод	0.10	-
5988	509809.68	2323252.72	Геодезический метод	0.10	-
5989	509810.95	2323273.03	Геодезический метод	0.10	-
5990	509813.15	2323306.50	Геодезический метод	0.10	-
5991	509814.29	2323333.97	Геодезический метод	0.10	-
5992	509814.29	2323339.97	Геодезический метод	0.10	-
5993	509812.77	2323343.81	Геодезический метод	0.10	-
5994	509808.00	2323352.64	Геодезический метод	0.10	-
5995	509794.60	2323369.24	Геодезический метод	0.10	-
5996	509762.03	2323410.25	Геодезический метод	0.10	-
5997	509736.00	2323442.35	Геодезический метод	0.10	-
5998	509705.88	2323478.95	Геодезический метод	0.10	-
5999	509693.27	2323492.70	Геодезический метод	0.10	-
6000	509685.21	2323499.93	Геодезический метод	0.10	-
6001	509680.08	2323503.44	Геодезический метод	0.10	-
6002	509668.22	2323511.03	Геодезический метод	0.10	-
6003	509656.79	2323516.71	Геодезический метод	0.10	-
6004	509647.80	2323518.47	Геодезический метод	0.10	-
6005	509626.98	2323521.02	Геодезический метод	0.10	-
6006	509563.00	2323528.49	Геодезический метод	0.10	-
2. Сведения о характерных точках границ объекта					

Обозначение характерных точек границ	Координаты, м		Метод определения координат характерной точки	Средняя квадратическая погрешность положения характерной точки (M <sub>t</sub> ), м	Описание обозначения точки на местности (при наличии)
	X	Y			
1	2	3	4	5	6
6007	509488.92	2323536.74	Геодезический метод	0.10	-
6008	509420.80	2323544.03	Геодезический метод	0.10	-
6009	509338.15	2323553.57	Геодезический метод	0.10	-
6010	509264.84	2323561.97	Геодезический метод	0.10	-
6011	509214.42	2323567.47	Геодезический метод	0.10	-
6012	509138.48	2323575.73	Геодезический метод	0.10	-
6013	509042.91	2323585.92	Геодезический метод	0.10	-
6014	508980.27	2323592.07	Геодезический метод	0.10	-
6015	508927.46	2323598.54	Геодезический метод	0.10	-
6016	508848.17	2323609.23	Геодезический метод	0.10	-
6017	508806.53	2323615.35	Геодезический метод	0.10	-
6018	508796.37	2323617.74	Геодезический метод	0.10	-
6019	508792.89	2323620.20	Геодезический метод	0.10	-
6020	508792.15	2323621.50	Геодезический метод	0.10	-
6021	508789.38	2323632.96	Геодезический метод	0.10	-
6022	508784.71	2323652.74	Геодезический метод	0.10	-
6023	508780.77	2323666.31	Геодезический метод	0.10	-
6024	508773.47	2323683.48	Геодезический метод	0.10	-
6025	508768.73	2323690.87	Геодезический метод	0.10	-
6026	508761.54	2323698.48	Геодезический метод	0.10	-
6027	508754.49	2323704.49	Геодезический метод	0.10	-
6028	508743.72	2323711.78	Геодезический метод	0.10	-
6029	508730.75	2323719.34	Геодезический метод	0.10	-
6030	508707.40	2323730.82	Геодезический метод	0.10	-
6031	508689.87	2323740.70	Геодезический метод	0.10	-
2. Сведения о характерных точках границ объекта					

Обозначение характерных точек границ	Координаты, м		Метод определения координат характерной точки	Средняя квадратическая погрешность положения характерной точки (M <sub>t</sub> ), м	Описание обозначения точки на местности (при наличии)
	X	Y			
1	2	3	4	5	6
6032	508659.18	2323759.31	Геодезический метод	0.10	-
6033	508629.04	2323777.83	Геодезический метод	0.10	-
6034	508595.39	2323799.32	Геодезический метод	0.10	-
6035	508565.94	2323818.56	Геодезический метод	0.10	-
6036	508494.48	2323864.17	Геодезический метод	0.10	-
6037	508365.67	2323948.94	Геодезический метод	0.10	-
6038	508319.99	2323978.97	Геодезический метод	0.10	-
6039	508237.03	2324033.25	Геодезический метод	0.10	-
6040	508183.68	2324067.48	Геодезический метод	0.10	-
6041	508135.52	2324098.67	Геодезический метод	0.10	-
6042	508072.56	2324139.47	Геодезический метод	0.10	-
6043	508024.33	2324170.84	Геодезический метод	0.10	-
6044	507972.47	2324203.69	Геодезический метод	0.10	-
6045	507900.56	2324250.71	Геодезический метод	0.10	-
6046	507848.82	2324283.81	Геодезический метод	0.10	-
6047	507784.46	2324325.05	Геодезический метод	0.10	-
6048	507720.83	2324366.37	Геодезический метод	0.10	-
6049	507711.55	2324373.21	Геодезический метод	0.10	-
6050	507705.90	2324378.53	Геодезический метод	0.10	-
6051	507674.71	2324399.45	Геодезический метод	0.10	-
6052	507641.56	2324422.15	Геодезический метод	0.10	-
6053	507608.45	2324442.52	Геодезический метод	0.10	-
6054	507587.47	2324454.81	Геодезический метод	0.10	-
6055	507545.58	2324474.53	Геодезический метод	0.10	-
6056	507517.11	2324487.77	Геодезический метод	0.10	-
2. Сведения о характерных точках границ объекта					

Обозначение характерных точек границ	Координаты, м		Метод определения координат характерной точки	Средняя квадратическая погрешность положения характерной точки (M <sub>t</sub> ), м	Описание обозначения точки на местности (при наличии)
	X	Y			
1	2	3	4	5	6
6057	507485.24	2324502.71	Геодезический метод	0.10	-
6058	507465.80	2324513.30	Геодезический метод	0.10	-
6059	507456.21	2324519.52	Геодезический метод	0.10	-
6060	507446.57	2324527.64	Геодезический метод	0.10	-
6061	507438.68	2324536.24	Геодезический метод	0.10	-
6062	507429.56	2324549.57	Геодезический метод	0.10	-
6063	507412.30	2324577.40	Геодезический метод	0.10	-
6064	507385.23	2324619.27	Геодезический метод	0.10	-
6065	507355.19	2324665.36	Геодезический метод	0.10	-
6066	507342.48	2324685.82	Геодезический метод	0.10	-
6067	507319.41	2324728.89	Геодезический метод	0.10	-
6068	507301.69	2324757.61	Геодезический метод	0.10	-
6069	507281.61	2324784.67	Геодезический метод	0.10	-
6070	507242.20	2324832.37	Геодезический метод	0.10	-
6071	507219.37	2324858.41	Геодезический метод	0.10	-
6072	507192.37	2324888.01	Геодезический метод	0.10	-
6073	507180.33	2324898.58	Геодезический метод	0.10	-
6074	507173.39	2324902.96	Геодезический метод	0.10	-
6075	507165.57	2324906.87	Геодезический метод	0.10	-
6076	507154.05	2324911.50	Геодезический метод	0.10	-
6077	507149.14	2324908.74	Геодезический метод	0.10	-
6078	507122.98	2324892.67	Геодезический метод	0.10	-
6079	507105.69	2324881.94	Геодезический метод	0.10	-
6080	507093.96	2324872.51	Геодезический метод	0.10	-
6081	507082.24	2324862.44	Геодезический метод	0.10	-
2. Сведения о характерных точках границ объекта					

Обозначение характерных точек границ	Координаты, м		Метод определения координат характерной точки	Средняя квадратическая погрешность положения характерной точки (M <sub>t</sub> ), м	Описание обозначения точки на местности (при наличии)
	X	Y			
1	2	3	4	5	6
6082	507074.67	2324855.91	Геодезический метод	0.10	-
6083	507069.22	2324852.36	Геодезический метод	0.10	-
6084	507063.97	2324849.92	Геодезический метод	0.10	-
6085	507059.84	2324848.70	Геодезический метод	0.10	-
6086	507051.87	2324847.35	Геодезический метод	0.10	-
6087	507021.30	2324844.94	Геодезический метод	0.10	-
6088	506981.70	2324842.64	Геодезический метод	0.10	-
6089	506950.08	2324840.87	Геодезический метод	0.10	-
6090	506887.88	2324838.07	Геодезический метод	0.10	-
6091	506804.66	2324835.24	Геодезический метод	0.10	-
6092	506752.98	2324835.24	Геодезический метод	0.10	-
6093	506690.38	2324835.24	Геодезический метод	0.10	-
6094	506611.92	2324835.24	Геодезический метод	0.10	-
6095	506553.50	2324836.94	Геодезический метод	0.10	-
6096	506539.47	2324837.39	Геодезический метод	0.10	-
6097	506534.91	2324837.89	Геодезический метод	0.10	-
6098	506522.74	2324840.93	Геодезический метод	0.10	-
6099	506496.43	2324850.34	Геодезический метод	0.10	-
6100	506444.30	2324871.20	Геодезический метод	0.10	-
6101	506373.80	2324899.07	Геодезический метод	0.10	-
6102	506320.61	2324920.63	Геодезический метод	0.10	-
6103	506305.09	2324928.56	Геодезический метод	0.10	-
6104	506281.49	2324941.81	Геодезический метод	0.10	-
6105	506235.47	2324966.28	Геодезический метод	0.10	-
6106	506197.15	2324987.70	Геодезический метод	0.10	-
2. Сведения о характерных точках границ объекта					

Обозначение характерных точек границ	Координаты, м		Метод определения координат характерной точки	Средняя квадратическая погрешность положения характерной точки (M <sub>t</sub> ), м	Описание обозначения точки на местности (при наличии)
	X	Y			
1	2	3	4	5	6
6107	506173.74	2324998.95	Геодезический метод	0.10	-
6108	506137.13	2325018.63	Геодезический метод	0.10	-
6109	506076.42	2325051.27	Геодезический метод	0.10	-
6110	506058.63	2325060.17	Геодезический метод	0.10	-
6111	506025.62	2325074.53	Геодезический метод	0.10	-
6112	505972.96	2325097.86	Геодезический метод	0.10	-
6113	505934.45	2325115.05	Геодезический метод	0.10	-
6114	505886.75	2325136.39	Геодезический метод	0.10	-
6115	505858.49	2325148.64	Геодезический метод	0.10	-
6116	505831.82	2325160.52	Геодезический метод	0.10	-
6117	505799.25	2325172.86	Геодезический метод	0.10	-
6118	505756.93	2325189.88	Геодезический метод	0.10	-
6119	505713.01	2325207.02	Геодезический метод	0.10	-
6120	505680.99	2325219.39	Геодезический метод	0.10	-
6121	505633.02	2325237.96	Геодезический метод	0.10	-
6122	505576.48	2325260.19	Геодезический метод	0.10	-
6123	505540.46	2325273.23	Геодезический метод	0.10	-
6124	505470.39	2325298.76	Геодезический метод	0.10	-
6125	505395.01	2325326.73	Геодезический метод	0.10	-
6126	505354.06	2325341.44	Геодезический метод	0.10	-
6127	505305.18	2325358.13	Геодезический метод	0.10	-
6128	505242.95	2325378.68	Геодезический метод	0.10	-
6129	505178.40	2325400.02	Геодезический метод	0.10	-
6130	505109.34	2325423.34	Геодезический метод	0.10	-
6131	505009.63	2325456.28	Геодезический метод	0.10	-
2. Сведения о характерных точках границ объекта					

Обозначение характерных точек границ	Координаты, м		Метод определения координат характерной точки	Средняя квадратическая погрешность положения характерной точки (M <sub>t</sub> ), м	Описание обозначения точки на местности (при наличии)
	X	Y			
1	2	3	4	5	6
6132	504901.43	2325492.16	Геодезический метод	0.10	-
6133	504853.77	2325508.50	Геодезический метод	0.10	-
6134	504833.02	2325514.74	Геодезический метод	0.10	-
6135	504826.54	2325518.12	Геодезический метод	0.10	-
6136	504824.09	2325518.84	Геодезический метод	0.10	-
6137	504776.73	2325523.36	Геодезический метод	0.10	-
6138	504776.62	2325523.45	Геодезический метод	0.10	-
6139	504756.83	2325554.04	Геодезический метод	0.10	-
6140	504738.46	2325585.73	Геодезический метод	0.10	-
6141	504726.15	2325606.44	Геодезический метод	0.10	-
6142	504707.95	2325638.42	Геодезический метод	0.10	-
6143	504682.18	2325682.75	Геодезический метод	0.10	-
6144	504655.49	2325729.45	Геодезический метод	0.10	-
6145	504636.71	2325761.34	Геодезический метод	0.10	-
6146	504616.20	2325795.40	Геодезический метод	0.10	-
6147	504613.06	2325802.31	Геодезический метод	0.10	-
6148	504610.67	2325809.04	Геодезический метод	0.10	-
6149	504568.54	2325936.25	Геодезический метод	0.10	-
6150	504566.61	2325939.65	Геодезический метод	0.10	-
6151	504564.80	2325941.78	Геодезический метод	0.10	-
6152	504563.52	2325943.03	Геодезический метод	0.10	-
6153	504561.52	2325944.72	Геодезический метод	0.10	-
6154	504552.65	2325951.34	Геодезический метод	0.10	-
6155	504529.31	2325969.56	Геодезический метод	0.10	-
6156	504502.91	2325992.53	Геодезический метод	0.10	-
2. Сведения о характерных точках границ объекта					

Обозначение характерных точек границ	Координаты, м		Метод определения координат характерной точки	Средняя квадратическая погрешность положения характерной точки (M <sub>t</sub> ), м	Описание обозначения точки на местности (при наличии)
	X	Y			
1	2	3	4	5	6
6157	504468.96	2326021.47	Геодезический метод	0.10	-
6158	504450.68	2326035.65	Геодезический метод	0.10	-
6159	504440.90	2326042.77	Геодезический метод	0.10	-
6160	504436.58	2326045.52	Геодезический метод	0.10	-
6161	504433.31	2326046.68	Геодезический метод	0.10	-
6162	504430.53	2326047.07	Геодезический метод	0.10	-
6163	504427.49	2326047.13	Геодезический метод	0.10	-
6164	504420.06	2326046.97	Геодезический метод	0.10	-
6165	504409.27	2326047.26	Геодезический метод	0.10	-
6166	504402.32	2326047.31	Геодезический метод	0.10	-
6167	504379.02	2326047.07	Геодезический метод	0.10	-
6168	504343.73	2326047.83	Геодезический метод	0.10	-
6169	504336.18	2326047.39	Геодезический метод	0.10	-
6170	504326.84	2326046.49	Геодезический метод	0.10	-
6171	504316.39	2326045.58	Геодезический метод	0.10	-
6172	504311.43	2326045.33	Геодезический метод	0.10	-
6173	504290.01	2326045.30	Геодезический метод	0.10	-
6174	504276.74	2326045.27	Геодезический метод	0.10	-
6175	504272.54	2326045.22	Геодезический метод	0.10	-
6176	504255.18	2326044.21	Геодезический метод	0.10	-
6177	504245.56	2326044.00	Геодезический метод	0.10	-
6178	504207.94	2326046.93	Геодезический метод	0.10	-
6179	504174.75	2326050.20	Геодезический метод	0.10	-
6180	504166.27	2326050.38	Геодезический метод	0.10	-
6181	504157.46	2326050.21	Геодезический метод	0.10	-
2. Сведения о характерных точках границ объекта					



Обозначение характерных точек границ	Координаты, м		Метод определения координат характерной точки	Средняя квадратическая погрешность положения характерной точки (M <sub>t</sub> ), м	Описание обозначения точки на местности (при наличии)
	X	Y			
1	2	3	4	5	6
6182	504154.92	2326049.07	Геодезический метод	0.10	-
6183	504153.84	2326047.39	Геодезический метод	0.10	-
6184	504152.94	2326039.10	Геодезический метод	0.10	-
6185	504146.13	2325996.89	Геодезический метод	0.10	-
6186	504142.34	2325966.19	Геодезический метод	0.10	-
6187	504130.72	2325908.50	Геодезический метод	0.10	-
6188	504129.45	2325903.95	Геодезический метод	0.10	-
6189	504127.68	2325899.20	Геодезический метод	0.10	-
6190	504126.22	2325896.24	Геодезический метод	0.10	-
6191	504124.22	2325893.37	Геодезический метод	0.10	-
6192	504119.19	2325888.21	Геодезический метод	0.10	-
6193	504116.15	2325886.08	Геодезический метод	0.10	-
6194	504112.10	2325884.11	Геодезический метод	0.10	-
6195	504096.63	2325878.91	Геодезический метод	0.10	-
6196	504086.01	2325874.86	Геодезический метод	0.10	-
6197	504066.83	2325867.46	Геодезический метод	0.10	-
6198	504009.15	2325845.43	Геодезический метод	0.10	-
6199	503997.57	2325841.02	Геодезический метод	0.10	-
6200	503986.56	2325836.85	Геодезический метод	0.10	-
6201	503960.03	2325826.83	Геодезический метод	0.10	-
6202	503955.72	2325825.29	Геодезический метод	0.10	-
6203	503949.10	2325823.03	Геодезический метод	0.10	-
6204	503942.81	2325820.99	Геодезический метод	0.10	-
6205	503928.03	2325816.26	Геодезический метод	0.10	-
6206	503886.23	2325802.51	Геодезический метод	0.10	-
2. Сведения о характерных точках границ объекта					

Обозначение характерных точек границ	Координаты, м		Метод определения координат характерной точки	Средняя квадратическая погрешность положения характерной точки (M <sub>t</sub> ), м	Описание обозначения точки на местности (при наличии)
	X	Y			
1	2	3	4	5	6
6207	503731.37	2325777.40	Геодезический метод	0.10	-
6208	503615.31	2325762.27	Геодезический метод	0.10	-
6209	503607.93	2325760.84	Геодезический метод	0.10	-
6210	503601.57	2325760.55	Геодезический метод	0.10	-
6211	503559.01	2325759.66	Геодезический метод	0.10	-
6212	503448.88	2325758.19	Геодезический метод	0.10	-
6213	503372.64	2325756.87	Геодезический метод	0.10	-
6214	503357.08	2325756.87	Геодезический метод	0.10	-
6215	503345.00	2325758.47	Геодезический метод	0.10	-
6216	503286.63	2325766.71	Геодезический метод	0.10	-
6217	503206.83	2325778.11	Геодезический метод	0.10	-
6218	503129.22	2325788.94	Геодезический метод	0.10	-
6219	503047.78	2325798.87	Геодезический метод	0.10	-
6220	502951.06	2325809.28	Геодезический метод	0.10	-
6221	502834.08	2325822.73	Геодезический метод	0.10	-
6222	502718.28	2325838.21	Геодезический метод	0.10	-
6223	502642.75	2325847.49	Геодезический метод	0.10	-
6224	502559.62	2325860.84	Геодезический метод	0.10	-
6225	502438.20	2325880.01	Геодезический метод	0.10	-
6226	502399.32	2325885.84	Геодезический метод	0.10	-
6227	502359.59	2325888.55	Геодезический метод	0.10	-
6228	502235.34	2325896.87	Геодезический метод	0.10	-
6229	502137.09	2325903.70	Геодезический метод	0.10	-
6230	502125.78	2325904.59	Геодезический метод	0.10	-
6231	502099.42	2325909.84	Геодезический метод	0.10	-
2. Сведения о характерных точках границ объекта					

Обозначение характерных точек границ	Координаты, м		Метод определения координат характерной точки	Средняя квадратическая погрешность положения характерной точки (M <sub>t</sub> ), м	Описание обозначения точки на местности (при наличии)
	X	Y			
1	2	3	4	5	6
6232	502019.37	2325926.75	Геодезический метод	0.10	-
6233	501881.08	2325955.92	Геодезический метод	0.10	-
6234	501866.85	2325959.21	Геодезический метод	0.10	-
6235	501860.24	2325959.85	Геодезический метод	0.10	-
6236	501850.20	2325959.85	Геодезический метод	0.10	-
6237	501810.27	2325959.85	Геодезический метод	0.10	-
6238	501742.81	2325960.41	Геодезический метод	0.10	-
6239	501652.19	2325960.41	Геодезический метод	0.10	-
6240	501633.93	2325961.35	Геодезический метод	0.10	-
6241	501621.70	2325962.12	Геодезический метод	0.10	-
6242	501528.51	2325974.70	Геодезический метод	0.10	-
6243	501375.10	2325994.37	Геодезический метод	0.10	-
6244	501344.23	2325997.67	Геодезический метод	0.10	-
6245	501238.04	2326007.84	Геодезический метод	0.10	-
6246	501106.00	2326019.85	Геодезический метод	0.10	-
6247	501091.79	2326022.05	Геодезический метод	0.10	-
6248	500946.10	2326041.19	Геодезический метод	0.10	-
6249	500866.11	2326048.91	Геодезический метод	0.10	-
6250	500704.81	2326063.97	Геодезический метод	0.10	-
6251	500669.58	2326067.78	Геодезический метод	0.10	-
6252	500553.04	2326083.22	Геодезический метод	0.10	-
6253	500430.06	2326100.00	Геодезический метод	0.10	-
6254	500417.06	2326101.56	Геодезический метод	0.10	-
6255	500390.02	2326103.56	Геодезический метод	0.10	-
6256	500319.04	2326109.01	Геодезический метод	0.10	-
2. Сведения о характерных точках границ объекта					

Обозначение характерных точек границ	Координаты, м		Метод определения координат характерной точки	Средняя квадратическая погрешность положения характерной точки (M <sub>t</sub> ), м	Описание обозначения точки на местности (при наличии)
	X	Y			
1	2	3	4	5	6
6257	500212.40	2326117.45	Геодезический метод	0.10	-
6258	500169.66	2326121.04	Геодезический метод	0.10	-
6259	500117.31	2326123.82	Геодезический метод	0.10	-
6260	500058.62	2326126.69	Геодезический метод	0.10	-
6261	499955.46	2326131.61	Геодезический метод	0.10	-
6262	499912.57	2326133.28	Геодезический метод	0.10	-
6263	499832.30	2326140.76	Геодезический метод	0.10	-
6264	499771.17	2326145.71	Геодезический метод	0.10	-
6265	499711.94	2326153.78	Геодезический метод	0.10	-
6266	499665.20	2326160.24	Геодезический метод	0.10	-
6267	499521.54	2326173.32	Геодезический метод	0.10	-
6268	499395.32	2326182.21	Геодезический метод	0.10	-
6269	499278.79	2326190.89	Геодезический метод	0.10	-
6270	499259.35	2326191.87	Геодезический метод	0.10	-
6271	499218.82	2326194.35	Геодезический метод	0.10	-
6272	499180.68	2326196.84	Геодезический метод	0.10	-
6273	499147.19	2326198.58	Геодезический метод	0.10	-
6274	499116.09	2326200.57	Геодезический метод	0.10	-
6275	499065.54	2326203.97	Геодезический метод	0.10	-
6276	499013.95	2326207.03	Геодезический метод	0.10	-
6277	499007.74	2326207.03	Геодезический метод	0.10	-
6278	498975.39	2326211.55	Геодезический метод	0.10	-
6279	498897.27	2326221.92	Геодезический метод	0.10	-
6280	498816.25	2326232.18	Геодезический метод	0.10	-
6281	498735.87	2326242.45	Геодезический метод	0.10	-
2. Сведения о характерных точках границ объекта					

Обозначение характерных точек границ	Координаты, м		Метод определения координат характерной точки	Средняя квадратическая погрешность положения характерной точки (M <sub>t</sub> ), м	Описание обозначения точки на местности (при наличии)
	X	Y			
1	2	3	4	5	6
6282	498667.86	2326249.12	Геодезический метод	0.10	-
6283	498600.55	2326255.24	Геодезический метод	0.10	-
6284	498520.19	2326262.71	Геодезический метод	0.10	-
6285	498489.14	2326265.25	Геодезический метод	0.10	-
6286	498439.47	2326266.04	Геодезический метод	0.10	-
6287	498309.04	2326269.14	Геодезический метод	0.10	-
6288	498262.17	2326270.13	Геодезический метод	0.10	-
6289	498223.01	2326273.31	Геодезический метод	0.10	-
6290	498158.69	2326278.61	Геодезический метод	0.10	-
6291	498006.04	2326290.62	Геодезический метод	0.10	-
6292	497926.48	2326298.31	Геодезический метод	0.10	-
6293	497886.61	2326301.69	Геодезический метод	0.10	-
6294	497804.28	2326309.52	Геодезический метод	0.10	-
6295	497704.25	2326319.51	Геодезический метод	0.10	-
6296	497659.55	2326323.15	Геодезический метод	0.10	-
6297	497647.28	2326324.27	Геодезический метод	0.10	-
6298	497643.73	2326324.65	Геодезический метод	0.10	-
6299	497626.69	2326331.29	Геодезический метод	0.10	-
6300	497583.76	2326347.74	Геодезический метод	0.10	-
6301	497520.52	2326372.07	Геодезический метод	0.10	-
6302	497472.21	2326390.85	Геодезический метод	0.10	-
6303	497439.13	2326403.69	Геодезический метод	0.10	-
6304	497383.95	2326424.26	Геодезический метод	0.10	-
6305	497326.73	2326445.79	Геодезический метод	0.10	-
6306	497231.07	2326481.90	Геодезический метод	0.10	-
2. Сведения о характерных точках границ объекта					

Обозначение характерных точек границ	Координаты, м		Метод определения координат характерной точки	Средняя квадратическая погрешность положения характерной точки (M <sub>t</sub> ), м	Описание обозначения точки на местности (при наличии)
	X	Y			
1	2	3	4	5	6
6307	497208.47	2326490.04	Геодезический метод	0.10	-
6308	497199.61	2326491.89	Геодезический метод	0.10	-
6309	497185.99	2326491.89	Геодезический метод	0.10	-
6310	497137.88	2326488.46	Геодезический метод	0.10	-
6311	497015.09	2326478.51	Геодезический метод	0.10	-
6312	496886.90	2326466.90	Геодезический метод	0.10	-
6313	496762.22	2326457.26	Геодезический метод	0.10	-
6314	496679.81	2326450.26	Геодезический метод	0.10	-
6315	496672.03	2326450.26	Геодезический метод	0.10	-
6316	496639.14	2326450.26	Геодезический метод	0.10	-
6317	496502.77	2326454.15	Геодезический метод	0.10	-
6318	496440.98	2326454.87	Геодезический метод	0.10	-
6319	496422.32	2326455.76	Геодезический метод	0.10	-
6320	496398.79	2326456.91	Геодезический метод	0.10	-
6321	496394.01	2326457.65	Геодезический метод	0.10	-
6322	496374.62	2326463.34	Геодезический метод	0.10	-
6323	496364.25	2326470.39	Геодезический метод	0.10	-
6324	496352.32	2326489.21	Геодезический метод	0.10	-
6325	496327.73	2326527.96	Геодезический метод	0.10	-
6326	496282.56	2326598.72	Геодезический метод	0.10	-
6327	496273.64	2326624.65	Геодезический метод	0.10	-
6328	496267.08	2326644.05	Геодезический метод	0.10	-
6329	496259.05	2326683.55	Геодезический метод	0.10	-
6330	496246.54	2326712.70	Геодезический метод	0.10	-
6331	496227.79	2326741.28	Геодезический метод	0.10	-
2. Сведения о характерных точках границ объекта					

Обозначение характерных точек границ	Координаты, м		Метод определения координат характерной точки	Средняя квадратическая погрешность положения характерной точки (M <sub>t</sub> ), м	Описание обозначения точки на местности (при наличии)
	X	Y			
1	2	3	4	5	6
6332	496220.24	2326756.67	Геодезический метод	0.10	-
6333	496208.34	2326778.08	Геодезический метод	0.10	-
6334	496201.26	2326786.88	Геодезический метод	0.10	-
6335	496179.23	2326802.42	Геодезический метод	0.10	-
6336	496142.23	2326836.33	Геодезический метод	0.10	-
6337	496120.05	2326852.16	Геодезический метод	0.10	-
6338	496092.43	2326870.26	Геодезический метод	0.10	-
6339	496076.25	2326877.99	Геодезический метод	0.10	-
6340	496066.94	2326880.32	Геодезический метод	0.10	-
6341	496057.70	2326881.37	Геодезический метод	0.10	-
6342	496049.39	2326880.58	Геодезический метод	0.10	-
6343	495982.46	2326874.03	Геодезический метод	0.10	-
6344	495885.00	2326858.78	Геодезический метод	0.10	-
6345	495832.57	2326848.47	Геодезический метод	0.10	-
6346	495806.74	2326842.69	Геодезический метод	0.10	-
6347	495795.03	2326838.33	Геодезический метод	0.10	-
6348	495754.18	2326812.85	Геодезический метод	0.10	-
6349	495703.21	2326780.00	Геодезический метод	0.10	-
6350	495693.09	2326774.24	Геодезический метод	0.10	-
6351	495681.80	2326769.03	Геодезический метод	0.10	-
6352	495669.28	2326765.40	Геодезический метод	0.10	-
6353	495654.29	2326763.32	Геодезический метод	0.10	-
6354	495631.16	2326763.32	Геодезический метод	0.10	-
6355	495604.39	2326763.96	Геодезический метод	0.10	-
6356	495499.01	2326768.31	Геодезический метод	0.10	-
2. Сведения о характерных точках границ объекта					

Обозначение характерных точек границ	Координаты, м		Метод определения координат характерной точки	Средняя квадратическая погрешность положения характерной точки (M <sub>t</sub> ), м	Описание обозначения точки на местности (при наличии)
	X	Y			
1	2	3	4	5	6
6357	495426.07	2326770.58	Геодезический метод	0.10	-
6358	495418.78	2326768.90	Геодезический метод	0.10	-
6359	495410.10	2326761.74	Геодезический метод	0.10	-
6360	495405.57	2326754.77	Геодезический метод	0.10	-
6361	495400.32	2326742.35	Геодезический метод	0.10	-
6362	495395.19	2326725.88	Геодезический метод	0.10	-
6363	495392.29	2326709.26	Геодезический метод	0.10	-
6364	495393.28	2326694.45	Геодезический метод	0.10	-
6365	495398.08	2326663.91	Геодезический метод	0.10	-
6366	495409.18	2326603.56	Геодезический метод	0.10	-
6367	495413.35	2326583.97	Геодезический метод	0.10	-
6368	495413.35	2326581.78	Геодезический метод	0.10	-
6369	495412.27	2326581.02	Геодезический метод	0.10	-
6370	495404.96	2326581.02	Геодезический метод	0.10	-
6371	495377.14	2326583.90	Геодезический метод	0.10	-
6372	495347.24	2326587.67	Геодезический метод	0.10	-
6373	495338.85	2326590.24	Геодезический метод	0.10	-
6374	495304.62	2326602.07	Геодезический метод	0.10	-
6375	495240.31	2326625.96	Геодезический метод	0.10	-
6376	495192.69	2326643.58	Геодезический метод	0.10	-
6377	495153.99	2326657.03	Геодезический метод	0.10	-
6378	495144.95	2326659.84	Геодезический метод	0.10	-
6379	495141.44	2326660.68	Геодезический метод	0.10	-
6380	495122.82	2326667.01	Геодезический метод	0.10	-
6381	495094.44	2326676.42	Геодезический метод	0.10	-
2. Сведения о характерных точках границ объекта					



Обозначение характерных точек границ	Координаты, м		Метод определения координат характерной точки	Средняя квадратическая погрешность положения характерной точки (M <sub>t</sub> ), м	Описание обозначения точки на местности (при наличии)
	X	Y			
1	2	3	4	5	6
6382	495047.67	2326691.53	Геодезический метод	0.10	-
6383	495009.22	2326702.66	Геодезический метод	0.10	-
6384	494966.07	2326713.96	Геодезический метод	0.10	-
6385	494888.40	2326731.82	Геодезический метод	0.10	-
6386	494846.14	2326742.45	Геодезический метод	0.10	-
6387	494808.57	2326753.36	Геодезический метод	0.10	-
6388	494787.11	2326760.07	Геодезический метод	0.10	-
6389	494785.70	2326760.60	Геодезический метод	0.10	-
6390	494784.72	2326758.18	Геодезический метод	0.10	-
6391	494786.21	2326756.16	Геодезический метод	0.10	-
6392	494807.41	2326749.53	Геодезический метод	0.10	-
6393	494845.10	2326738.59	Геодезический метод	0.10	-
6394	494887.47	2326727.93	Геодезический метод	0.10	-
6395	494965.12	2326710.08	Геодезический метод	0.10	-
6396	495008.16	2326698.80	Геодезический метод	0.10	-
6397	495046.50	2326687.71	Геодезический метод	0.10	-
6398	495093.19	2326672.62	Геодезический метод	0.10	-
6399	495121.55	2326663.22	Геодезический метод	0.10	-
6400	495140.32	2326656.83	Геодезический метод	0.10	-
6401	495143.89	2326655.98	Геодезический метод	0.10	-
6402	495152.73	2326653.23	Геодезический метод	0.10	-
6403	495191.34	2326639.81	Геодезический метод	0.10	-
6404	495238.92	2326622.21	Геодезический метод	0.10	-
6405	495303.27	2326598.30	Геодезический метод	0.10	-
6406	495337.61	2326586.43	Геодезический метод	0.10	-
2. Сведения о характерных точках границ объекта					

Обозначение характерных точек границ	Координаты, м		Метод определения координат характерной точки	Средняя квадратическая погрешность положения характерной точки (M <sub>t</sub> ), м	Описание обозначения точки на местности (при наличии)
	X	Y			
1	2	3	4	5	6
6407	495346.40	2326583.75	Геодезический метод	0.10	-
6408	495376.69	2326579.93	Геодезический метод	0.10	-
6409	495404.76	2326577.02	Геодезический метод	0.10	-
6410	495413.54	2326577.02	Геодезический метод	0.10	-
6411	495417.35	2326579.70	Геодезический метод	0.10	-
6412	495417.35	2326584.39	Геодезический метод	0.10	-
6413	495413.11	2326604.34	Геодезический метод	0.10	-
6414	495402.02	2326664.59	Геодезический метод	0.10	-
6415	495397.26	2326694.89	Геодезический метод	0.10	-
6416	495396.31	2326709.04	Геодезический метод	0.10	-
6417	495399.09	2326724.93	Геодезический метод	0.10	-
6418	495404.08	2326740.97	Геодезический метод	0.10	-
6419	495409.12	2326752.88	Геодезический метод	0.10	-
6420	495413.12	2326759.05	Геодезический метод	0.10	-
6421	495420.59	2326765.22	Геодезический метод	0.10	-
6422	495426.46	2326766.57	Геодезический метод	0.10	-
6423	495498.86	2326764.31	Геодезический метод	0.10	-
6424	495604.26	2326759.96	Геодезический метод	0.10	-
6425	495631.12	2326759.32	Геодезический метод	0.10	-
6426	495654.56	2326759.32	Геодезический метод	0.10	-
6427	495670.12	2326761.48	Геодезический метод	0.10	-
6428	495683.20	2326765.27	Геодезический метод	0.10	-
6429	495694.92	2326770.68	Геодезический метод	0.10	-
6430	495705.28	2326776.58	Геодезический метод	0.10	-
6431	495756.32	2326809.47	Геодезический метод	0.10	-
2. Сведения о характерных точках границ объекта					

Обозначение характерных точек границ	Координаты, м		Метод определения координат характерной точки	Средняя квадратическая погрешность положения характерной точки (M <sub>t</sub> ), м	Описание обозначения точки на местности (при наличии)
	X	Y			
1	2	3	4	5	6
6432	495796.81	2326834.72	Геодезический метод	0.10	-
6433	495807.88	2326838.84	Геодезический метод	0.10	-
6434	495833.39	2326844.55	Геодезический метод	0.10	-
6435	495885.70	2326854.84	Геодезический метод	0.10	-
6436	495982.97	2326870.06	Геодезический метод	0.10	-
6437	496049.78	2326876.60	Геодезический метод	0.10	-
6438	496057.66	2326877.35	Геодезический метод	0.10	-
6439	496066.23	2326876.38	Геодезический метод	0.10	-
6440	496074.89	2326874.21	Геодезический метод	0.10	-
6441	496090.46	2326866.77	Геодезический метод	0.10	-
6442	496117.79	2326848.86	Геодезический метод	0.10	-
6443	496139.70	2326833.21	Геодезический метод	0.10	-
6444	496176.71	2326799.30	Геодезический метод	0.10	-
6445	496198.50	2326783.93	Геодезический метод	0.10	-
6446	496205.01	2326775.84	Геодезический метод	0.10	-
6447	496216.70	2326754.82	Геодезический метод	0.10	-
6448	496224.31	2326739.29	Геодезический метод	0.10	-
6449	496243.00	2326710.80	Геодезический метод	0.10	-
6450	496255.21	2326682.35	Геодезический метод	0.10	-
6451	496263.21	2326643.01	Геодезический метод	0.10	-
6452	496269.85	2326623.35	Геодезический метод	0.10	-
6453	496278.94	2326596.96	Геодезический метод	0.10	-
6454	496324.36	2326525.81	Геодезический метод	0.10	-
6455	496348.94	2326487.07	Геодезический метод	0.10	-
6456	496361.31	2326467.55	Геодезический метод	0.10	-
2. Сведения о характерных точках границ объекта					

Обозначение характерных точек границ	Координаты, м		Метод определения координат характерной точки	Средняя квадратическая погрешность положения характерной точки (M <sub>t</sub> ), м	Описание обозначения точки на местности (при наличии)
	X	Y			
1	2	3	4	5	6
6457	496372.89	2326459.68	Геодезический метод	0.10	-
6458	496393.13	2326453.74	Геодезический метод	0.10	-
6459	496398.38	2326452.92	Геодезический метод	0.10	-
6460	496422.13	2326451.77	Геодезический метод	0.10	-
6461	496440.86	2326450.88	Геодезический метод	0.10	-
6462	496502.69	2326450.15	Геодезический метод	0.10	-
6463	496639.08	2326446.26	Геодезический метод	0.10	-
6464	496672.03	2326446.26	Геодезический метод	0.10	-
6465	496679.98	2326446.26	Геодезический метод	0.10	-
6466	496762.54	2326453.27	Геодезический метод	0.10	-
6467	496887.24	2326462.91	Геодезический метод	0.10	-
6468	497015.43	2326474.52	Геодезический метод	0.10	-
6469	497138.18	2326484.47	Геодезический метод	0.10	-
6470	497186.13	2326487.89	Геодезический метод	0.10	-
6471	497199.20	2326487.89	Геодезический метод	0.10	-
6472	497207.38	2326486.18	Геодезический метод	0.10	-
6473	497229.69	2326478.15	Геодезический метод	0.10	-
6474	497325.32	2326442.05	Геодезический метод	0.10	-
6475	497382.54	2326420.52	Геодезический метод	0.10	-
6476	497437.71	2326399.95	Геодезический метод	0.10	-
6477	497470.76	2326387.12	Геодезический метод	0.10	-
6478	497519.07	2326368.34	Геодезический метод	0.10	-
6479	497582.33	2326344.00	Геодезический метод	0.10	-
6480	497625.25	2326327.56	Геодезический метод	0.10	-
6481	497642.77	2326320.73	Геодезический метод	0.10	-
2. Сведения о характерных точках границ объекта					

Обозначение характерных точек границ	Координаты, м		Метод определения координат характерной точки	Средняя квадратическая погрешность положения характерной точки (M <sub>t</sub> ), м	Описание обозначения точки на местности (при наличии)
	X	Y			
1	2	3	4	5	6
6482	497646.89	2326320.29	Геодезический метод	0.10	-
6483	497659.20	2326319.17	Геодезический метод	0.10	-
6484	497703.89	2326315.53	Геодезический метод	0.10	-
6485	497803.89	2326305.54	Геодезический метод	0.10	-
6486	497886.25	2326297.71	Геодезический метод	0.10	-
6487	497926.12	2326294.33	Геодезический метод	0.10	-
6488	498005.69	2326286.64	Геодезический метод	0.10	-
6489	498158.36	2326274.62	Геодезический метод	0.10	-
6490	498222.69	2326269.32	Геодезический метод	0.10	-
6491	498261.97	2326266.13	Геодезический метод	0.10	-
6492	498308.95	2326265.14	Геодезический метод	0.10	-
6493	498439.39	2326262.04	Геодезический метод	0.10	-
6494	498488.94	2326261.25	Геодезический метод	0.10	-
6495	498519.84	2326258.72	Геодезический метод	0.10	-
6496	498600.18	2326251.26	Геодезический метод	0.10	-
6497	498667.48	2326245.14	Геодезический метод	0.10	-
6498	498735.42	2326238.47	Геодезический метод	0.10	-
6499	498815.74	2326228.21	Геодезический метод	0.10	-
6500	498896.75	2326217.95	Геодезический метод	0.10	-
6501	498974.85	2326207.59	Геодезический метод	0.10	-
6502	499007.46	2326203.03	Геодезический метод	0.10	-
6503	499013.83	2326203.03	Геодезический метод	0.10	-
6504	499065.29	2326199.98	Геодезический метод	0.10	-
6505	499115.83	2326196.58	Геодезический метод	0.10	-
6506	499146.96	2326194.59	Геодезический метод	0.10	-
2. Сведения о характерных точках границ объекта					

Обозначение характерных точек границ	Координаты, м		Метод определения координат характерной точки	Средняя квадратическая погрешность положения характерной точки (M <sub>t</sub> ), м	Описание обозначения точки на местности (при наличии)
	X	Y			
1	2	3	4	5	6
6507	499180.45	2326192.84	Геодезический метод	0.10	-
6508	499218.56	2326190.36	Геодезический метод	0.10	-
6509	499259.13	2326187.87	Геодезический метод	0.10	-
6510	499278.54	2326186.90	Геодезический метод	0.10	-
6511	499395.04	2326178.22	Геодезический метод	0.10	-
6512	499521.22	2326169.34	Геодезический метод	0.10	-
6513	499664.75	2326156.26	Геодезический метод	0.10	-
6514	499711.40	2326149.82	Геодезический метод	0.10	-
6515	499770.74	2326141.73	Геодезический метод	0.10	-
6516	499831.95	2326136.78	Геодезический метод	0.10	-
6517	499912.30	2326129.29	Геодезический метод	0.10	-
6518	499955.29	2326127.61	Геодезический метод	0.10	-
6519	500058.43	2326122.70	Геодезический метод	0.10	-
6520	500117.11	2326119.82	Геодезический метод	0.10	-
6521	500169.38	2326117.05	Геодезический метод	0.10	-
6522	500212.07	2326113.46	Геодезический метод	0.10	-
6523	500318.73	2326105.03	Геодезический метод	0.10	-
6524	500389.72	2326099.57	Геодезический метод	0.10	-
6525	500416.67	2326097.58	Геодезический метод	0.10	-
6526	500429.56	2326096.03	Геодезический метод	0.10	-
6527	500552.51	2326079.26	Геодезический метод	0.10	-
6528	500669.11	2326063.81	Геодезический метод	0.10	-
6529	500704.41	2326059.99	Геодезический метод	0.10	-
6530	500865.73	2326044.93	Геодезический метод	0.10	-
6531	500945.65	2326037.21	Геодезический метод	0.10	-
2. Сведения о характерных точках границ объекта					

Обозначение характерных точек границ	Координаты, м		Метод определения координат характерной точки	Средняя квадратическая погрешность положения характерной точки (M <sub>t</sub> ), м	Описание обозначения точки на местности (при наличии)
	X	Y			
1	2	3	4	5	6
6532	501091.22	2326018.09	Геодезический метод	0.10	-
6533	501105.51	2326015.88	Геодезический метод	0.10	-
6534	501237.67	2326003.86	Геодезический метод	0.10	-
6535	501343.83	2325993.69	Геодезический метод	0.10	-
6536	501374.63	2325990.40	Геодезический метод	0.10	-
6537	501527.99	2325970.73	Геодезический метод	0.10	-
6538	501621.31	2325958.14	Геодезический метод	0.10	-
6539	501633.70	2325957.35	Геодезический метод	0.10	-
6540	501652.09	2325956.41	Геодезический метод	0.10	-
6541	501742.80	2325956.41	Геодезический метод	0.10	-
6542	501810.25	2325955.85	Геодезический метод	0.10	-
6543	501850.20	2325955.85	Геодезический метод	0.10	-
6544	501860.05	2325955.85	Геодезический метод	0.10	-
6545	501866.21	2325955.26	Геодезический метод	0.10	-
6546	501880.22	2325952.01	Геодезический метод	0.10	-
6547	502018.54	2325922.83	Геодезический метод	0.10	-
6548	502098.62	2325905.92	Геодезический метод	0.10	-
6549	502125.23	2325900.62	Геодезический метод	0.10	-
6550	502136.79	2325899.71	Геодезический метод	0.10	-
6551	502235.07	2325892.88	Геодезический метод	0.10	-
6552	502359.32	2325884.56	Геодезический метод	0.10	-
6553	502398.89	2325881.86	Геодезический метод	0.10	-
6554	502437.59	2325876.06	Геодезический метод	0.10	-
6555	502559.00	2325856.89	Геодезический метод	0.10	-
6556	502642.19	2325843.53	Геодезический метод	0.10	-
2. Сведения о характерных точках границ объекта					

Обозначение характерных точек границ	Координаты, м		Метод определения координат характерной точки	Средняя квадратическая погрешность положения характерной точки (M <sub>t</sub> ), м	Описание обозначения точки на местности (при наличии)
	X	Y			
1	2	3	4	5	6
6557	502717.78	2325834.24	Геодезический метод	0.10	-
6558	502833.59	2325818.76	Геодезический метод	0.10	-
6559	502950.62	2325805.31	Геодезический метод	0.10	-
6560	503047.33	2325794.89	Геодезический метод	0.10	-
6561	503128.71	2325784.98	Геодезический метод	0.10	-
6562	503206.27	2325774.15	Геодезический метод	0.10	-
6563	503286.07	2325762.75	Геодезический метод	0.10	-
6564	503344.46	2325754.51	Геодезический метод	0.10	-
6565	503356.82	2325752.87	Геодезический метод	0.10	-
6566	503372.67	2325752.87	Геодезический метод	0.10	-
6567	503448.94	2325754.19	Геодезический метод	0.10	-
6568	503559.08	2325755.67	Геодезический метод	0.10	-
6569	503601.70	2325756.55	Геодезический метод	0.10	-
6570	503608.41	2325756.86	Геодезический метод	0.10	-
6571	503615.95	2325758.32	Геодезический метод	0.10	-
6572	503731.95	2325773.44	Геодезический метод	0.10	-
6573	503887.18	2325798.61	Геодезический метод	0.10	-
6574	503929.26	2325812.46	Геодезический метод	0.10	-
6575	503944.04	2325817.19	Геодезический метод	0.10	-
6576	503950.36	2325819.24	Геодезический метод	0.10	-
6577	503957.04	2325821.51	Геодезический метод	0.10	-
6578	503961.41	2325823.08	Геодезический метод	0.10	-
6579	503987.97	2325833.11	Геодезический метод	0.10	-
6580	503998.99	2325837.28	Геодезический метод	0.10	-
6581	504010.58	2325841.69	Геодезический метод	0.10	-
2. Сведения о характерных точках границ объекта					



Обозначение характерных точек границ	Координаты, м		Метод определения координат характерной точки	Средняя квадратическая погрешность положения характерной точки (M <sub>t</sub> ), м	Описание обозначения точки на местности (при наличии)
	X	Y			
1	2	3	4	5	6
6582	504068.26	2325863.73	Геодезический метод	0.10	-
6583	504087.44	2325871.12	Геодезический метод	0.10	-
6584	504097.99	2325875.14	Геодезический метод	0.10	-
6585	504113.62	2325880.40	Геодезический метод	0.10	-
6586	504118.18	2325882.63	Геодезический метод	0.10	-
6587	504121.79	2325885.15	Геодезический метод	0.10	-
6588	504127.31	2325890.81	Геодезический метод	0.10	-
6589	504129.68	2325894.20	Геодезический метод	0.10	-
6590	504131.36	2325897.62	Геодезический метод	0.10	-
6591	504133.26	2325902.71	Геодезический метод	0.10	-
6592	504134.61	2325907.56	Геодезический метод	0.10	-
6593	504146.29	2325965.55	Геодезический метод	0.10	-
6594	504150.09	2325996.32	Геодезический метод	0.10	-
6595	504156.91	2326038.57	Геодезический метод	0.10	-
6596	504157.71	2326045.93	Геодезический метод	0.10	-
6597	504158.35	2326046.22	Геодезический метод	0.10	-
6598	504166.27	2326046.38	Геодезический метод	0.10	-
6599	504174.51	2326046.21	Геодезический метод	0.10	-
6600	504207.59	2326042.94	Геодезический метод	0.10	-
6601	504245.45	2326040.00	Геодезический метод	0.10	-
6602	504255.34	2326040.21	Геодезический метод	0.10	-
6603	504272.68	2326041.22	Геодезический метод	0.10	-
6604	504276.77	2326041.27	Геодезический метод	0.10	-
6605	504290.01	2326041.30	Геодезический метод	0.10	-
6606	504311.53	2326041.33	Геодезический метод	0.10	-
2. Сведения о характерных точках границ объекта					

Обозначение характерных точек границ	Координаты, м		Метод определения координат характерной точки	Средняя квадратическая погрешность положения характерной точки (M <sub>t</sub> ), м	Описание обозначения точки на местности (при наличии)
	X	Y			
1	2	3	4	5	6
6607	504316.66	2326041.59	Геодезический метод	0.10	-
6608	504327.20	2326042.50	Геодезический метод	0.10	-
6609	504336.49	2326043.40	Геодезический метод	0.10	-
6610	504343.81	2326043.83	Геодезический метод	0.10	-
6611	504379.00	2326043.07	Геодезический метод	0.10	-
6612	504402.33	2326043.31	Геодезический метод	0.10	-
6613	504409.20	2326043.26	Геодезический метод	0.10	-
6614	504420.05	2326042.97	Геодезический метод	0.10	-
6615	504427.49	2326043.13	Геодезический метод	0.10	-
6616	504430.22	2326043.07	Геодезический метод	0.10	-
6617	504432.36	2326042.78	Геодезический метод	0.10	-
6618	504434.82	2326041.91	Геодезический метод	0.10	-
6619	504438.65	2326039.46	Геодезический метод	0.10	-
6620	504448.28	2326032.45	Геодезический метод	0.10	-
6621	504466.43	2326018.36	Геодезический метод	0.10	-
6622	504500.30	2325989.50	Геодезический метод	0.10	-
6623	504526.77	2325966.48	Геодезический метод	0.10	-
6624	504550.22	2325948.16	Геодезический метод	0.10	-
6625	504559.03	2325941.59	Геодезический метод	0.10	-
6626	504560.83	2325940.07	Геодезический метод	0.10	-
6627	504561.88	2325939.04	Геодезический метод	0.10	-
6628	504563.32	2325937.35	Геодезический метод	0.10	-
6629	504564.86	2325934.62	Геодезический метод	0.10	-
6630	504606.88	2325807.74	Геодезический метод	0.10	-
6631	504609.34	2325800.82	Геодезический метод	0.10	-
2. Сведения о характерных точках границ объекта					

Обозначение характерных точек границ	Координаты, м		Метод определения координат характерной точки	Средняя квадратическая погрешность положения характерной точки (M), м	Описание обозначения точки на местности (при наличии)
	X	Y			
1	2	3	4	5	6
6632	504612.65	2325793.53	Геодезический метод	0.10	-
6633	504633.28	2325759.29	Геодезический метод	0.10	-
6634	504652.03	2325727.44	Геодезический метод	0.10	-
6635	504678.71	2325680.75	Геодезический метод	0.10	-
6636	504704.48	2325636.42	Геодезический метод	0.10	-
6637	504722.69	2325604.43	Геодезический метод	0.10	-
6638	504735.01	2325583.70	Геодезический метод	0.10	-
6639	504753.42	2325551.95	Геодезический метод	0.10	-
6640	504773.61	2325520.73	Геодезический метод	0.10	-
6641	504775.16	2325519.49	Геодезический метод	0.10	-
6642	504823.32	2325514.90	Геодезический метод	0.10	-
6643	504825.03	2325514.39	Геодезический метод	0.10	-
6644	504831.50	2325511.01	Геодезический метод	0.10	-
6645	504852.55	2325504.69	Геодезический метод	0.10	-
6646	504900.15	2325488.37	Геодезический метод	0.10	-
6647	505008.37	2325452.48	Геодезический метод	0.10	-
6648	505108.07	2325419.54	Геодезический метод	0.10	-
6649	505177.13	2325396.23	Геодезический метод	0.10	-
6650	505241.69	2325374.89	Геодезический метод	0.10	-
6651	505303.91	2325354.33	Геодезический метод	0.10	-
6652	505352.74	2325337.66	Геодезический метод	0.10	-
6653	505393.64	2325322.97	Геодезический метод	0.10	-
6654	505469.01	2325295.01	Геодезический метод	0.10	-
6655	505539.10	2325269.47	Геодезический метод	0.10	-
6656	505575.07	2325256.44	Геодезический метод	0.10	-
2. Сведения о характерных точках границ объекта					

Обозначение характерных точек границ	Координаты, м		Метод определения координат характерной точки	Средняя квадратическая погрешность положения характерной точки (M <sub>t</sub> ), м	Описание обозначения точки на местности (при наличии)
	X	Y			
1	2	3	4	5	6
6657	505631.56	2325234.23	Геодезический метод	0.10	-
6658	505679.55	2325215.66	Геодезический метод	0.10	-
6659	505711.56	2325203.29	Геодезический метод	0.10	-
6660	505755.46	2325186.16	Геодезический метод	0.10	-
6661	505797.80	2325169.13	Геодезический метод	0.10	-
6662	505830.30	2325156.82	Геодезический метод	0.10	-
6663	505856.88	2325144.97	Геодезический метод	0.10	-
6664	505885.14	2325132.73	Геодезический метод	0.10	-
6665	505932.82	2325111.40	Геодезический метод	0.10	-
6666	505971.33	2325094.20	Геодезический метод	0.10	-
6667	506024.01	2325070.87	Геодезический метод	0.10	-
6668	506056.93	2325056.54	Геодезический метод	0.10	-
6669	506074.58	2325047.72	Геодезический метод	0.10	-
6670	506135.24	2325015.10	Геодезический метод	0.10	-
6671	506171.92	2324995.38	Геодезический метод	0.10	-
6672	506195.30	2324984.15	Геодезический метод	0.10	-
6673	506233.55	2324962.77	Геодезический метод	0.10	-
6674	506279.57	2324938.30	Геодезический метод	0.10	-
6675	506303.20	2324925.04	Геодезический метод	0.10	-
6676	506318.94	2324916.99	Геодезический метод	0.10	-
6677	506372.32	2324895.36	Геодезический метод	0.10	-
6678	506442.82	2324867.48	Геодезический метод	0.10	-
6679	506495.01	2324846.60	Геодезический метод	0.10	-
6680	506521.58	2324837.10	Геодезический метод	0.10	-
6681	506534.20	2324833.94	Геодезический метод	0.10	-
2. Сведения о характерных точках границ объекта					

Обозначение характерных точек границ	Координаты, м		Метод определения координат характерной точки	Средняя квадратическая погрешность положения характерной точки (M <sub>t</sub> ), м	Описание обозначения точки на местности (при наличии)
	X	Y			
1	2	3	4	5	6
6682	506539.19	2324833.40	Геодезический метод	0.10	-
6683	506553.38	2324832.94	Геодезический метод	0.10	-
6684	506611.86	2324831.24	Геодезический метод	0.10	-
6685	506690.38	2324831.24	Геодезический метод	0.10	-
6686	506752.98	2324831.24	Геодезический метод	0.10	-
6687	506804.73	2324831.24	Геодезический метод	0.10	-
6688	506888.04	2324834.07	Геодезический метод	0.10	-
6689	506950.28	2324836.88	Геодезический метод	0.10	-
6690	506981.93	2324838.65	Геодезический метод	0.10	-
6691	507021.58	2324840.95	Геодезический метод	0.10	-
6692	507052.36	2324843.38	Геодезический метод	0.10	-
6693	507060.74	2324844.80	Геодезический метод	0.10	-
6694	507065.38	2324846.17	Геодезический метод	0.10	-
6695	507071.16	2324848.85	Геодезический метод	0.10	-
6696	507077.08	2324852.70	Геодезический метод	0.10	-
6697	507084.85	2324859.41	Геодезический метод	0.10	-
6698	507096.51	2324869.43	Геодезический метод	0.10	-
6699	507108.01	2324878.67	Геодезический метод	0.10	-
6700	507125.08	2324889.26	Геодезический метод	0.10	-
6701	507151.17	2324905.29	Геодезический метод	0.10	-
6702	507154.34	2324907.08	Геодезический метод	0.10	-
6703	507163.92	2324903.22	Геодезический метод	0.10	-
6704	507171.42	2324899.47	Геодезический метод	0.10	-
6705	507177.93	2324895.36	Геодезический метод	0.10	-
6706	507189.57	2324885.15	Геодезический метод	0.10	-
2. Сведения о характерных точках границ объекта					

Обозначение характерных точек границ	Координаты, м		Метод определения координат характерной точки	Средняя квадратическая погрешность положения характерной точки (M <sub>t</sub> ), м	Описание обозначения точки на местности (при наличии)
	X	Y			
1	2	3	4	5	6
6707	507216.39	2324855.74	Геодезический метод	0.10	-
6708	507239.16	2324829.78	Геодезический метод	0.10	-
6709	507278.46	2324782.21	Геодезический метод	0.10	-
6710	507298.38	2324755.37	Геодезический метод	0.10	-
6711	507315.94	2324726.89	Геодезический метод	0.10	-
6712	507339.02	2324683.82	Геодезический метод	0.10	-
6713	507351.82	2324663.21	Геодезический метод	0.10	-
6714	507381.87	2324617.10	Геодезический метод	0.10	-
6715	507408.92	2324575.26	Геодезический метод	0.10	-
6716	507426.21	2324547.38	Геодезический метод	0.10	-
6717	507435.54	2324533.75	Геодезический метод	0.10	-
6718	507443.80	2324524.75	Геодезический метод	0.10	-
6719	507453.82	2324516.30	Геодезический метод	0.10	-
6720	507463.75	2324509.86	Геодезический метод	0.10	-
6721	507483.43	2324499.14	Геодезический метод	0.10	-
6722	507515.42	2324484.15	Геодезический метод	0.10	-
6723	507543.89	2324470.91	Геодезический метод	0.10	-
6724	507585.61	2324451.27	Геодезический метод	0.10	-
6725	507606.39	2324439.09	Геодезический метод	0.10	-
6726	507639.38	2324418.79	Геодезический метод	0.10	-
6727	507672.46	2324396.14	Геодезический метод	0.10	-
6728	507703.40	2324375.39	Геодезический метод	0.10	-
6729	507708.99	2324370.13	Геодезический метод	0.10	-
6730	507718.55	2324363.08	Геодезический метод	0.10	-
6731	507782.29	2324321.69	Геодезический метод	0.10	-
2. Сведения о характерных точках границ объекта					

Обозначение характерных точек границ	Координаты, м		Метод определения координат характерной точки	Средняя квадратическая погрешность положения характерной точки (M <sub>t</sub> ), м	Описание обозначения точки на местности (при наличии)
	X	Y			
1	2	3	4	5	6
6732	507846.66	2324280.44	Геодезический метод	0.10	-
6733	507898.39	2324247.35	Геодезический метод	0.10	-
6734	507970.30	2324200.32	Геодезический метод	0.10	-
6735	508022.16	2324167.48	Геодезический метод	0.10	-
6736	508070.38	2324136.12	Геодезический метод	0.10	-
6737	508133.35	2324095.31	Геодезический метод	0.10	-
6738	508181.51	2324064.12	Геодезический метод	0.10	-
6739	508234.85	2324029.89	Геодезический метод	0.10	-
6740	508317.80	2323975.62	Геодезический метод	0.10	-
6741	508363.47	2323945.60	Геодезический метод	0.10	-
6742	508492.31	2323860.81	Геодезический метод	0.10	-
6743	508563.77	2323815.20	Геодезический метод	0.10	-
6744	508593.22	2323795.96	Геодезический метод	0.10	-
6745	508626.92	2323774.44	Геодезический метод	0.10	-
6746	508657.09	2323755.90	Геодезический метод	0.10	-
6747	508687.85	2323737.25	Геодезический метод	0.10	-
6748	508705.53	2323727.28	Геодезический метод	0.10	-
6749	508728.85	2323715.82	Геодезический метод	0.10	-
6750	508741.59	2323708.39	Геодезический метод	0.10	-
6751	508752.07	2323701.30	Геодезический метод	0.10	-
6752	508758.78	2323695.57	Геодезический метод	0.10	-
6753	508765.56	2323688.39	Геодезический метод	0.10	-
6754	508769.92	2323681.61	Геодезический метод	0.10	-
6755	508777.00	2323664.96	Геодезический метод	0.10	-
6756	508780.84	2323651.73	Геодезический метод	0.10	-
2. Сведения о характерных точках границ объекта					

Обозначение характерных точек границ	Координаты, м		Метод определения координат характерной точки	Средняя квадратическая погрешность положения характерной точки (M <sub>t</sub> ), м	Описание обозначения точки на местности (при наличии)
	X	Y			
1	2	3	4	5	6
6757	508785.49	2323632.03	Геодезический метод	0.10	-
6758	508788.39	2323620.00	Геодезический метод	0.10	-
6759	508789.87	2323617.44	Геодезический метод	0.10	-
6760	508794.69	2323614.03	Геодезический метод	0.10	-
6761	508805.78	2323611.42	Геодезический метод	0.10	-
6762	508847.61	2323605.27	Геодезический метод	0.10	-
6763	508926.95	2323594.57	Геодезический метод	0.10	-
6764	508979.83	2323588.10	Геодезический метод	0.10	-
6765	509042.50	2323581.94	Геодезический метод	0.10	-
6766	509138.05	2323571.76	Геодезический метод	0.10	-
6767	509213.99	2323563.50	Геодезический метод	0.10	-
6768	509264.40	2323558.00	Геодезический метод	0.10	-
6769	509337.70	2323549.59	Геодезический метод	0.10	-
6770	509420.35	2323540.05	Геодезический метод	0.10	-
6771	509488.48	2323532.77	Геодезический метод	0.10	-
6772	509562.55	2323524.52	Геодезический метод	0.10	-
6773	509626.51	2323517.05	Геодезический метод	0.10	-
6774	509647.17	2323514.52	Геодезический метод	0.10	-
6775	509655.49	2323512.89	Геодезический метод	0.10	-
6776	509666.25	2323507.54	Геодезический метод	0.10	-
6777	509677.88	2323500.10	Геодезический метод	0.10	-
6778	509682.73	2323496.78	Геодезический метод	0.10	-
6779	509690.45	2323489.86	Геодезический метод	0.10	-
6780	509702.86	2323476.33	Геодезический метод	0.10	-
6781	509732.90	2323439.81	Геодезический метод	0.10	-
2. Сведения о характерных точках границ объекта					



Обозначение характерных точек границ	Координаты, м		Метод определения координат характерной точки	Средняя квадратическая погрешность положения характерной точки (M <sub>t</sub> ), м	Описание обозначения точки на местности (при наличии)
	X	Y			
1	2	3	4	5	6
6782	509758.91	2323407.75	Геодезический метод	0.10	-
6783	509791.48	2323366.74	Геодезический метод	0.10	-
6784	509804.65	2323350.41	Геодезический метод	0.10	-
6785	509809.14	2323342.12	Геодезический метод	0.10	-
6786	509810.29	2323339.20	Геодезический метод	0.10	-
6787	509810.29	2323334.05	Геодезический метод	0.10	-
6788	509809.16	2323306.71	Геодезический метод	0.10	-
6789	509806.96	2323273.29	Геодезический метод	0.10	-
6790	509805.67	2323252.71	Геодезический метод	0.10	-
6791	509806.14	2323245.65	Геодезический метод	0.10	-
6792	509809.11	2323235.92	Геодезический метод	0.10	-
6793	509815.81	2323216.54	Геодезический метод	0.10	-
6794	509833.54	2323167.04	Геодезический метод	0.10	-
6795	509842.22	2323143.59	Геодезический метод	0.10	-
6796	509851.07	2323124.31	Геодезический метод	0.10	-
6797	509855.67	2323116.85	Геодезический метод	0.10	-
6798	509865.55	2323104.43	Геодезический метод	0.10	-
6799	509878.17	2323091.18	Геодезический метод	0.10	-
6800	509918.57	2323050.96	Геодезический метод	0.10	-
6801	509954.28	2323016.51	Геодезический метод	0.10	-
6802	509984.59	2322987.65	Геодезический метод	0.10	-
6803	509999.08	2322974.15	Геодезический метод	0.10	-
6804	510006.86	2322966.97	Геодезический метод	0.10	-
6805	510012.34	2322963.59	Геодезический метод	0.10	-
6806	510017.67	2322961.59	Геодезический метод	0.10	-
2. Сведения о характерных точках границ объекта					

Обозначение характерных точек границ	Координаты, м		Метод определения координат характерной точки	Средняя квадратическая погрешность положения характерной точки (M <sub>t</sub> ), м	Описание обозначения точки на местности (при наличии)
	X	Y			
1	2	3	4	5	6
6807	510022.90	2322961.01	Геодезический метод	0.10	-
6808	510030.69	2322961.44	Геодезический метод	0.10	-
6809	510040.43	2322963.05	Геодезический метод	0.10	-
6810	510046.89	2322964.59	Геодезический метод	0.10	-
6811	510056.60	2322968.92	Геодезический метод	0.10	-
6812	510067.07	2322973.76	Геодезический метод	0.10	-
6813	510085.14	2322982.36	Геодезический метод	0.10	-
6814	510106.42	2322992.83	Геодезический метод	0.10	-
6815	510120.47	2323000.06	Геодезический метод	0.10	-
6816	510130.56	2323005.66	Геодезический метод	0.10	-
6817	510146.68	2323017.29	Геодезический метод	0.10	-
6818	510170.06	2323033.97	Геодезический метод	0.10	-
6819	510176.52	2323038.69	Геодезический метод	0.10	-
6820	510184.38	2323042.39	Геодезический метод	0.10	-
6821	510190.25	2323043.99	Геодезический метод	0.10	-
6822	510206.25	2323046.07	Геодезический метод	0.10	-
6823	510224.79	2323046.07	Геодезический метод	0.10	-
6824	510243.76	2323046.07	Геодезический метод	0.10	-
6825	510265.81	2323043.73	Геодезический метод	0.10	-
6826	510295.15	2323039.01	Геодезический метод	0.10	-
6827	510344.15	2323032.03	Геодезический метод	0.10	-
6828	510366.93	2323028.49	Геодезический метод	0.10	-
6829	510385.97	2323025.45	Геодезический метод	0.10	-
6830	510391.47	2323023.01	Геодезический метод	0.10	-
6831	510395.51	2323019.69	Геодезический метод	0.10	-
2. Сведения о характерных точках границ объекта					

Обозначение характерных точек границ	Координаты, м		Метод определения координат характерной точки	Средняя квадратическая погрешность положения характерной точки (M <sub>t</sub> ), м	Описание обозначения точки на местности (при наличии)
	X	Y			
1	2	3	4	5	6
6832	510402.35	2323010.95	Геодезический метод	0.10	-
6833	510408.43	2322999.64	Геодезический метод	0.10	-
6834	510414.33	2322987.27	Геодезический метод	0.10	-
6835	510420.00	2322976.41	Геодезический метод	0.10	-
6836	510427.42	2322965.52	Геодезический метод	0.10	-
6837	510435.47	2322955.65	Геодезический метод	0.10	-
6838	510445.64	2322947.59	Геодезический метод	0.10	-
6839	510452.23	2322943.23	Геодезический метод	0.10	-
6840	510464.59	2322937.72	Геодезический метод	0.10	-
6841	510488.32	2322930.53	Геодезический метод	0.10	-
6842	510508.66	2322924.76	Геодезический метод	0.10	-
6843	510521.22	2322921.97	Геодезический метод	0.10	-
6844	510536.06	2322916.86	Геодезический метод	0.10	-
6845	510557.97	2322909.25	Геодезический метод	0.10	-
6846	510587.44	2322899.01	Геодезический метод	0.10	-
6847	510613.78	2322888.98	Геодезический метод	0.10	-
6848	510633.34	2322881.54	Геодезический метод	0.10	-
6849	510659.94	2322868.61	Геодезический метод	0.10	-
6850	510670.99	2322863.64	Геодезический метод	0.10	-
6851	510684.88	2322859.94	Геодезический метод	0.10	-
6852	510710.22	2322853.87	Геодезический метод	0.10	-
6853	510719.45	2322849.91	Геодезический метод	0.10	-
6854	510730.09	2322842.16	Геодезический метод	0.10	-
6855	510740.45	2322837.44	Геодезический метод	0.10	-
6856	510771.40	2322828.11	Геодезический метод	0.10	-
2. Сведения о характерных точках границ объекта					

Обозначение характерных точек границ	Координаты, м		Метод определения координат характерной точки	Средняя квадратическая погрешность положения характерной точки (M <sub>t</sub> ), м	Описание обозначения точки на местности (при наличии)
	X	Y			
1	2	3	4	5	6
6857	510798.75	2322819.54	Геодезический метод	0.10	-
6858	510840.91	2322810.83	Геодезический метод	0.10	-
6859	510862.60	2322808.32	Геодезический метод	0.10	-
6860	510879.88	2322807.07	Геодезический метод	0.10	-
6861	510890.50	2322805.15	Геодезический метод	0.10	-
6862	510896.58	2322802.98	Геодезический метод	0.10	-
6863	510905.48	2322798.52	Геодезический метод	0.10	-
6864	510916.64	2322792.06	Геодезический метод	0.10	-
6865	510950.06	2322770.88	Геодезический метод	0.10	-
6866	510968.61	2322760.32	Геодезический метод	0.10	-
6867	510982.27	2322755.26	Геодезический метод	0.10	-
6868	511000.72	2322749.46	Геодезический метод	0.10	-
6869	511027.99	2322744.13	Геодезический метод	0.10	-
6870	511071.90	2322740.33	Геодезический метод	0.10	-
6871	511101.70	2322739.49	Геодезический метод	0.10	-
6872	511143.69	2322736.04	Геодезический метод	0.10	-
6873	511151.83	2322734.93	Геодезический метод	0.10	-
6874	511157.73	2322733.83	Геодезический метод	0.10	-
6875	511160.50	2322732.81	Геодезический метод	0.10	-
6876	511169.94	2322727.28	Геодезический метод	0.10	-
6877	511179.39	2322720.55	Геодезический метод	0.10	-
6878	511199.03	2322699.84	Геодезический метод	0.10	-
6879	511226.61	2322675.46	Геодезический метод	0.10	-
6880	511236.87	2322667.22	Геодезический метод	0.10	-
6881	511248.86	2322658.19	Геодезический метод	0.10	-
2. Сведения о характерных точках границ объекта					

Обозначение характерных точек границ	Координаты, м		Метод определения координат характерной точки	Средняя квадратическая погрешность положения характерной точки (M <sub>t</sub> ), м	Описание обозначения точки на местности (при наличии)
	X	Y			
1	2	3	4	5	6
6882	511266.03	2322647.08	Геодезический метод	0.10	-
6883	511291.15	2322634.19	Геодезический метод	0.10	-
6884	511316.65	2322623.24	Геодезический метод	0.10	-
6885	511324.25	2322620.27	Геодезический метод	0.10	-
6886	511352.38	2322610.31	Геодезический метод	0.10	-
6887	511387.12	2322597.91	Геодезический метод	0.10	-
6888	511434.23	2322583.35	Геодезический метод	0.10	-
6889	511473.52	2322573.83	Геодезический метод	0.10	-
6890	511503.23	2322566.76	Геодезический метод	0.10	-
6891	511533.03	2322559.06	Геодезический метод	0.10	-
6892	511552.75	2322552.89	Геодезический метод	0.10	-
6893	511563.99	2322548.67	Геодезический метод	0.10	-
6894	511574.51	2322543.24	Геодезический метод	0.10	-
6895	511590.27	2322533.01	Геодезический метод	0.10	-
6896	511610.65	2322524.13	Геодезический метод	0.10	-
6897	511636.47	2322514.16	Геодезический метод	0.10	-
6898	511710.11	2322487.48	Геодезический метод	0.10	-
6899	511747.70	2322474.44	Геодезический метод	0.10	-
6900	511770.77	2322469.11	Геодезический метод	0.10	-
6901	511782.80	2322467.51	Геодезический метод	0.10	-
6902	511803.15	2322465.93	Геодезический метод	0.10	-
6903	511828.59	2322465.93	Геодезический метод	0.10	-
6904	511863.73	2322466.77	Геодезический метод	0.10	-
6905	511873.34	2322466.77	Геодезический метод	0.10	-
6906	511882.77	2322464.49	Геодезический метод	0.10	-
2. Сведения о характерных точках границ объекта					

Обозначение характерных точек границ	Координаты, м		Метод определения координат характерной точки	Средняя квадратическая погрешность положения характерной точки (M <sub>t</sub> ), м	Описание обозначения точки на местности (при наличии)
	X	Y			
1	2	3	4	5	6
6907	511892.53	2322459.55	Геодезический метод	0.10	-
6908	511908.37	2322449.19	Геодезический метод	0.10	-
6909	511923.31	2322437.52	Геодезический метод	0.10	-
6910	511955.10	2322410.45	Геодезический метод	0.10	-
6911	511970.09	2322396.75	Геодезический метод	0.10	-
6912	511976.01	2322392.26	Геодезический метод	0.10	-
6913	511983.13	2322388.41	Геодезический метод	0.10	-
6914	511987.15	2322384.97	Геодезический метод	0.10	-
6915	511988.30	2322382.73	Геодезический метод	0.10	-
6916	511990.12	2322375.35	Геодезический метод	0.10	-
6917	511993.13	2322359.44	Геодезический метод	0.10	-
6918	511998.44	2322332.71	Геодезический метод	0.10	-
6919	512001.16	2322315.20	Геодезический метод	0.10	-
6920	512001.16	2322309.33	Геодезический метод	0.10	-
6921	512000.32	2322302.63	Геодезический метод	0.10	-
6922	511996.32	2322281.80	Геодезический метод	0.10	-
6923	511992.92	2322261.89	Геодезический метод	0.10	-
6924	511992.92	2322253.95	Геодезический метод	0.10	-
6925	511994.10	2322248.36	Геодезический метод	0.10	-
6926	511997.22	2322241.06	Геодезический метод	0.10	-
6927	512002.28	2322232.08	Геодезический метод	0.10	-
6928	512014.29	2322217.03	Геодезический метод	0.10	-
6929	512035.43	2322189.20	Геодезический метод	0.10	-
6930	512082.49	2322128.71	Геодезический метод	0.10	-
6931	512134.99	2322061.78	Геодезический метод	0.10	-
2. Сведения о характерных точках границ объекта					

Обозначение характерных точек границ	Координаты, м		Метод определения координат характерной точки	Средняя квадратическая погрешность положения характерной точки (M <sub>t</sub> ), м	Описание обозначения точки на местности (при наличии)
	X	Y			
1	2	3	4	5	6
6932	512172.15	2322013.44	Геодезический метод	0.10	-
6933	512217.94	2321952.37	Геодезический метод	0.10	-
6934	512235.47	2321926.82	Геодезический метод	0.10	-
6935	512251.67	2321903.42	Геодезический метод	0.10	-
6936	512301.73	2321835.35	Геодезический метод	0.10	-
6937	512342.33	2321779.17	Геодезический метод	0.10	-
6938	512368.45	2321743.86	Геодезический метод	0.10	-
6939	512379.30	2321725.39	Геодезический метод	0.10	-
6940	512382.89	2321708.20	Геодезический метод	0.10	-
6941	512382.89	2321696.76	Геодезический метод	0.10	-
6942	512382.89	2321683.08	Геодезический метод	0.10	-
6943	512380.67	2321663.26	Геодезический метод	0.10	-
6944	512377.17	2321646.36	Геодезический метод	0.10	-
6945	512372.38	2321634.36	Геодезический метод	0.10	-
6946	512361.46	2321620.12	Геодезический метод	0.10	-
6947	512354.17	2321612.08	Геодезический метод	0.10	-
6948	512343.84	2321604.49	Геодезический метод	0.10	-
6949	512334.69	2321600.09	Геодезический метод	0.10	-
6950	512315.48	2321592.75	Геодезический метод	0.10	-
6951	512303.72	2321587.58	Геодезический метод	0.10	-
6952	512290.27	2321579.00	Геодезический метод	0.10	-
6953	512278.91	2321570.86	Геодезический метод	0.10	-
6954	512265.02	2321563.49	Геодезический метод	0.10	-
6955	512245.36	2321556.01	Геодезический метод	0.10	-
6956	512214.15	2321540.48	Геодезический метод	0.10	-
2. Сведения о характерных точках границ объекта					

Обозначение характерных точек границ	Координаты, м		Метод определения координат характерной точки	Средняя квадратическая погрешность положения характерной точки (M <sub>t</sub> ), м	Описание обозначения точки на местности (при наличии)
	X	Y			
1	2	3	4	5	6
6957	512201.03	2321530.52	Геодезический метод	0.10	-
6958	512189.70	2321518.75	Геодезический метод	0.10	-
6959	512184.85	2321501.51	Геодезический метод	0.10	-
6960	512177.72	2321481.79	Геодезический метод	0.10	-
6961	512170.33	2321461.58	Геодезический метод	0.10	-
6962	512167.44	2321453.06	Геодезический метод	0.10	-
6963	512166.07	2321445.63	Геодезический метод	0.10	-
6964	512166.07	2321440.01	Геодезический метод	0.10	-
6965	512167.43	2321434.44	Геодезический метод	0.10	-
6966	512168.41	2321423.66	Геодезический метод	0.10	-
6967	512166.95	2321412.27	Геодезический метод	0.10	-
6968	512165.60	2321399.92	Геодезический метод	0.10	-
6969	512163.01	2321383.05	Геодезический метод	0.10	-
6970	512160.76	2321366.82	Геодезический метод	0.10	-
6971	512158.63	2321357.06	Геодезический метод	0.10	-
6972	512152.19	2321333.45	Геодезический метод	0.10	-
6973	512150.57	2321324.72	Геодезический метод	0.10	-
6974	512149.90	2321315.40	Геодезический метод	0.10	-
6975	512152.28	2321301.89	Геодезический метод	0.10	-
6976	512157.22	2321280.58	Геодезический метод	0.10	-
6977	512172.61	2321220.15	Геодезический метод	0.10	-
6978	512181.91	2321180.59	Геодезический метод	0.10	-
6979	512187.17	2321151.00	Геодезический метод	0.10	-
6980	512192.53	2321121.75	Геодезический метод	0.10	-
6981	512194.81	2321112.36	Геодезический метод	0.10	-
2. Сведения о характерных точках границ объекта					



Обозначение характерных точек границ	Координаты, м		Метод определения координат характерной точки	Средняя квадратическая погрешность положения характерной точки (M <sub>t</sub> ), м	Описание обозначения точки на местности (при наличии)
	X	Y			
1	2	3	4	5	6
6982	512199.99	2321097.96	Геодезический метод	0.10	-
6983	512205.60	2321087.25	Геодезический метод	0.10	-
6984	512222.13	2321058.75	Геодезический метод	0.10	-
6985	512231.72	2321042.55	Геодезический метод	0.10	-
6986	512239.68	2321030.87	Геодезический метод	0.10	-
6987	512251.04	2321016.39	Геодезический метод	0.10	-
5789	512275.85	2320994.12	Геодезический метод	0.10	-
6988	494759.49	2326766.17	Геодезический метод	0.10	-
6989	494760.02	2326766.25	Геодезический метод	0.10	-
6990	494761.41	2326769.72	Геодезический метод	0.10	-
6991	494750.92	2326773.66	Геодезический метод	0.10	-
6992	494748.62	2326774.28	Геодезический метод	0.10	-
6993	494744.82	2326774.97	Геодезический метод	0.10	-
6994	494738.32	2326775.91	Геодезический метод	0.10	-
6995	494735.06	2326776.69	Геодезический метод	0.10	-
6996	494729.54	2326778.59	Геодезический метод	0.10	-
6997	494726.15	2326779.92	Геодезический метод	0.10	-
6998	494718.75	2326783.32	Геодезический метод	0.10	-
6999	494717.56	2326783.95	Геодезический метод	0.10	-
7000	494713.17	2326786.55	Геодезический метод	0.10	-
7001	494703.41	2326792.78	Геодезический метод	0.10	-
7002	494692.53	2326799.94	Геодезический метод	0.10	-
7003	494680.93	2326807.99	Геодезический метод	0.10	-
7004	494664.43	2326818.05	Геодезический метод	0.10	-
7005	494655.51	2326823.45	Геодезический метод	0.10	-
2. Сведения о характерных точках границ объекта					

Обозначение характерных точек границ	Координаты, м		Метод определения координат характерной точки	Средняя квадратическая погрешность положения характерной точки (M <sub>t</sub> ), м	Описание обозначения точки на местности (при наличии)
	X	Y			
1	2	3	4	5	6
7006	494641.73	2326831.78	Геодезический метод	0.10	-
7007	494633.27	2326836.87	Геодезический метод	0.10	-
7008	494619.29	2326845.20	Геодезический метод	0.10	-
7009	494602.31	2326856.15	Геодезический метод	0.10	-
7010	494579.87	2326870.29	Геодезический метод	0.10	-
7011	494544.31	2326887.19	Геодезический метод	0.10	-
7012	494503.24	2326905.33	Геодезический метод	0.10	-
7013	494453.14	2326927.86	Геодезический метод	0.10	-
7014	494429.05	2326938.12	Геодезический метод	0.10	-
7015	494407.48	2326951.21	Геодезический метод	0.10	-
7016	494365.20	2326976.91	Геодезический метод	0.10	-
7017	494347.24	2326986.22	Геодезический метод	0.10	-
7018	494295.55	2327011.41	Геодезический метод	0.10	-
7019	494249.73	2327033.93	Геодезический метод	0.10	-
7020	494179.36	2327068.16	Геодезический метод	0.10	-
7021	494160.93	2327077.20	Геодезический метод	0.10	-
7022	494127.74	2327097.88	Геодезический метод	0.10	-
7023	494022.20	2327164.05	Геодезический метод	0.10	-
7024	493943.48	2327213.26	Геодезический метод	0.10	-
7025	493875.76	2327256.86	Геодезический метод	0.10	-
7026	493789.94	2327312.27	Геодезический метод	0.10	-
7027	493719.82	2327357.69	Геодезический метод	0.10	-
7028	493664.38	2327392.84	Геодезический метод	0.10	-
7029	493588.82	2327440.70	Геодезический метод	0.10	-
7030	493508.08	2327491.59	Геодезический метод	0.10	-
2. Сведения о характерных точках границ объекта					

Обозначение характерных точек границ	Координаты, м		Метод определения координат характерной точки	Средняя квадратическая погрешность положения характерной точки (M <sub>t</sub> ), м	Описание обозначения точки на местности (при наличии)
	X	Y			
1	2	3	4	5	6
7031	493457.10	2327523.22	Геодезический метод	0.10	-
7032	493373.50	2327575.01	Геодезический метод	0.10	-
7033	493303.51	2327617.87	Геодезический метод	0.10	-
7034	493226.45	2327666.46	Геодезический метод	0.10	-
7035	493154.38	2327712.05	Геодезический метод	0.10	-
7036	493083.64	2327756.86	Геодезический метод	0.10	-
7037	492998.38	2327809.41	Геодезический метод	0.10	-
7038	492889.38	2327876.79	Геодезический метод	0.10	-
7039	492864.79	2327891.94	Геодезический метод	0.10	-
7040	492802.20	2327933.83	Геодезический метод	0.10	-
7041	492717.41	2327990.79	Геодезический метод	0.10	-
7042	492656.54	2328031.36	Геодезический метод	0.10	-
7043	492544.77	2328107.78	Геодезический метод	0.10	-
7044	492488.96	2328144.11	Геодезический метод	0.10	-
7045	492440.08	2328177.17	Геодезический метод	0.10	-
7046	492351.33	2328238.40	Геодезический метод	0.10	-
7047	492271.90	2328292.65	Геодезический метод	0.10	-
7048	492214.90	2328331.46	Геодезический метод	0.10	-
7049	492196.97	2328346.16	Геодезический метод	0.10	-
7050	492154.28	2328381.72	Геодезический метод	0.10	-
7051	492082.88	2328441.44	Геодезический метод	0.10	-
7052	492033.66	2328482.28	Геодезический метод	0.10	-
7053	491956.53	2328546.49	Геодезический метод	0.10	-
7054	491895.72	2328595.61	Геодезический метод	0.10	-
7055	491831.40	2328648.44	Геодезический метод	0.10	-
2. Сведения о характерных точках границ объекта					

Обозначение характерных точек границ	Координаты, м		Метод определения координат характерной точки	Средняя квадратическая погрешность положения характерной точки (M <sub>t</sub> ), м	Описание обозначения точки на местности (при наличии)
	X	Y			
1	2	3	4	5	6
7056	491800.54	2328673.51	Геодезический метод	0.10	-
7057	491707.68	2328743.74	Геодезический метод	0.10	-
7058	491614.42	2328814.00	Геодезический метод	0.10	-
7059	491543.08	2328867.91	Геодезический метод	0.10	-
7060	491483.08	2328912.99	Геодезический метод	0.10	-
7061	491406.96	2328971.25	Геодезический метод	0.10	-
7062	491397.23	2328978.79	Геодезический метод	0.10	-
7063	491342.54	2329036.77	Геодезический метод	0.10	-
7064	491262.94	2329120.87	Геодезический метод	0.10	-
7065	491214.97	2329171.66	Геодезический метод	0.10	-
7066	491175.89	2329213.19	Геодезический метод	0.10	-
7067	491112.18	2329279.22	Геодезический метод	0.10	-
7068	491098.79	2329294.64	Геодезический метод	0.10	-
7069	491052.61	2329337.89	Геодезический метод	0.10	-
7070	490983.89	2329402.10	Геодезический метод	0.10	-
7071	490918.31	2329464.25	Геодезический метод	0.10	-
7072	490836.21	2329542.59	Геодезический метод	0.10	-
7073	490774.37	2329619.54	Геодезический метод	0.10	-
7074	490737.08	2329667.04	Геодезический метод	0.10	-
7075	490676.40	2329743.27	Геодезический метод	0.10	-
7076	490619.14	2329807.83	Геодезический метод	0.10	-
7077	490543.25	2329895.90	Геодезический метод	0.10	-
7078	490479.18	2329970.96	Геодезический метод	0.10	-
7079	490442.19	2330013.54	Геодезический метод	0.10	-
7080	490440.51	2330016.34	Геодезический метод	0.10	-
2. Сведения о характерных точках границ объекта					

Обозначение характерных точек границ	Координаты, м		Метод определения координат характерной точки	Средняя квадратическая погрешность положения характерной точки (M <sub>t</sub> ), м	Описание обозначения точки на местности (при наличии)
	X	Y			
1	2	3	4	5	6
7081	490440.60	2330017.36	Геодезический метод	0.10	-
7082	490442.15	2330018.74	Геодезический метод	0.10	-
7083	490508.31	2330048.51	Геодезический метод	0.10	-
7084	490539.82	2330063.03	Геодезический метод	0.10	-
7085	490583.72	2330079.67	Геодезический метод	0.10	-
7086	490654.45	2330104.69	Геодезический метод	0.10	-
7087	490727.37	2330131.74	Геодезический метод	0.10	-
7088	490773.61	2330148.60	Геодезический метод	0.10	-
7089	490790.87	2330155.98	Геодезический метод	0.10	-
7090	490802.60	2330161.74	Геодезический метод	0.10	-
7091	490832.38	2330181.83	Геодезический метод	0.10	-
7092	490863.74	2330203.69	Геодезический метод	0.10	-
7093	490897.55	2330228.95	Геодезический метод	0.10	-
7094	490911.04	2330240.25	Геодезический метод	0.10	-
7095	490921.08	2330251.48	Геодезический метод	0.10	-
7096	490929.28	2330264.65	Геодезический метод	0.10	-
7097	490934.38	2330279.29	Геодезический метод	0.10	-
7098	490940.09	2330302.10	Геодезический метод	0.10	-
7099	490946.27	2330335.52	Геодезический метод	0.10	-
7100	490951.98	2330371.18	Геодезический метод	0.10	-
7101	490957.65	2330427.08	Геодезический метод	0.10	-
7102	490967.15	2330518.97	Геодезический метод	0.10	-
7103	490978.97	2330632.86	Геодезический метод	0.10	-
7104	490993.88	2330676.65	Геодезический метод	0.10	-
7105	491004.73	2330700.77	Геодезический метод	0.10	-
2. Сведения о характерных точках границ объекта					

Обозначение характерных точек границ	Координаты, м		Метод определения координат характерной точки	Средняя квадратическая погрешность положения характерной точки (M <sub>t</sub> ), м	Описание обозначения точки на местности (при наличии)
	X	Y			
1	2	3	4	5	6
7106	491013.25	2330719.82	Геодезический метод	0.10	-
7107	491021.60	2330744.20	Геодезический метод	0.10	-
7108	491029.14	2330769.24	Геодезический метод	0.10	-
7109	491039.47	2330798.77	Геодезический метод	0.10	-
7110	491044.04	2330809.03	Геодезический метод	0.10	-
7111	491056.32	2330831.32	Геодезический метод	0.10	-
7112	491068.08	2330849.75	Геодезический метод	0.10	-
7113	491085.43	2330873.17	Геодезический метод	0.10	-
7114	491097.99	2330888.77	Геодезический метод	0.10	-
7115	491114.21	2330910.34	Геодезический метод	0.10	-
7116	491119.63	2330918.31	Геодезический метод	0.10	-
7117	491127.92	2330933.09	Геодезический метод	0.10	-
7118	491133.03	2330947.45	Геодезический метод	0.10	-
7119	491135.86	2330957.25	Геодезический метод	0.10	-
7120	491135.86	2330965.79	Геодезический метод	0.10	-
7121	491130.73	2330983.10	Геодезический метод	0.10	-
7122	491126.26	2330995.34	Геодезический метод	0.10	-
7123	491114.78	2331016.74	Геодезический метод	0.10	-
7124	491108.52	2331028.45	Геодезический метод	0.10	-
7125	491101.79	2331043.58	Геодезический метод	0.10	-
7126	491098.18	2331054.81	Геодезический метод	0.10	-
7127	491092.97	2331078.40	Геодезический метод	0.10	-
7128	491085.62	2331111.44	Геодезический метод	0.10	-
7129	491077.24	2331150.74	Геодезический метод	0.10	-
7130	491066.00	2331199.44	Геодезический метод	0.10	-
2. Сведения о характерных точках границ объекта					

Обозначение характерных точек границ	Координаты, м		Метод определения координат характерной точки	Средняя квадратическая погрешность положения характерной точки (M <sub>t</sub> ), м	Описание обозначения точки на местности (при наличии)
	X	Y			
1	2	3	4	5	6
7131	491060.53	2331220.78	Геодезический метод	0.10	-
7132	491044.91	2331277.72	Геодезический метод	0.10	-
7133	491026.43	2331338.53	Геодезический метод	0.10	-
7134	491007.23	2331391.23	Геодезический метод	0.10	-
7135	490998.30	2331414.77	Геодезический метод	0.10	-
7136	490981.02	2331453.38	Геодезический метод	0.10	-
7137	490963.75	2331483.18	Геодезический метод	0.10	-
7138	490944.24	2331513.72	Геодезический метод	0.10	-
7139	490915.80	2331557.17	Геодезический метод	0.10	-
7140	490886.05	2331601.60	Геодезический метод	0.10	-
7141	490850.78	2331655.11	Геодезический метод	0.10	-
7142	490826.98	2331689.72	Геодезический метод	0.10	-
7143	490803.63	2331722.30	Геодезический метод	0.10	-
7144	490779.07	2331753.22	Геодезический метод	0.10	-
7145	490765.53	2331770.02	Геодезический метод	0.10	-
7146	490727.70	2331817.17	Геодезический метод	0.10	-
7147	490693.17	2331861.15	Геодезический метод	0.10	-
7148	490669.53	2331891.21	Геодезический метод	0.10	-
7149	490635.70	2331934.58	Геодезический метод	0.10	-
7150	490613.56	2331962.92	Геодезический метод	0.10	-
7151	490597.47	2331984.03	Геодезический метод	0.10	-
7152	490578.54	2332008.21	Геодезический метод	0.10	-
7153	490562.75	2332027.91	Геодезический метод	0.10	-
7154	490549.89	2332043.20	Геодезический метод	0.10	-
7155	490530.41	2332063.53	Геодезический метод	0.10	-
2. Сведения о характерных точках границ объекта					

Обозначение характерных точек границ	Координаты, м		Метод определения координат характерной точки	Средняя квадратическая погрешность положения характерной точки (M <sub>t</sub> ), м	Описание обозначения точки на местности (при наличии)
	X	Y			
1	2	3	4	5	6
7156	490514.14	2332079.47	Геодезический метод	0.10	-
7157	490495.88	2332094.88	Геодезический метод	0.10	-
7158	490474.16	2332110.92	Геодезический метод	0.10	-
7159	490455.02	2332123.21	Геодезический метод	0.10	-
7160	490440.30	2332130.95	Геодезический метод	0.10	-
7161	490425.89	2332136.87	Геодезический метод	0.10	-
7162	490416.09	2332139.99	Геодезический метод	0.10	-
7163	490397.16	2332145.01	Геодезический метод	0.10	-
7164	490359.85	2332153.52	Геодезический метод	0.10	-
7165	490339.30	2332158.91	Геодезический метод	0.10	-
7166	490325.11	2332164.59	Геодезический метод	0.10	-
7167	490303.78	2332174.31	Геодезический метод	0.10	-
7168	490287.82	2332183.71	Геодезический метод	0.10	-
7169	490276.57	2332191.39	Геодезический метод	0.10	-
7170	490257.84	2332206.42	Геодезический метод	0.10	-
7171	490227.40	2332232.17	Геодезический метод	0.10	-
7172	490211.01	2332245.97	Геодезический метод	0.10	-
7173	490209.72	2332249.60	Геодезический метод	0.10	-
7174	490209.72	2332252.17	Геодезический метод	0.10	-
7175	490212.62	2332259.27	Геодезический метод	0.10	-
7176	490248.10	2332331.33	Геодезический метод	0.10	-
7177	490271.44	2332377.68	Геодезический метод	0.10	-
7178	490295.95	2332428.60	Геодезический метод	0.10	-
7179	490314.97	2332468.39	Геодезический метод	0.10	-
7180	490338.19	2332520.96	Геодезический метод	0.10	-
2. Сведения о характерных точках границ объекта					



Обозначение характерных точек границ	Координаты, м		Метод определения координат характерной точки	Средняя квадратическая погрешность положения характерной точки (M <sub>t</sub> ), м	Описание обозначения точки на местности (при наличии)
	X	Y			
1	2	3	4	5	6
7181	490346.43	2332540.21	Геодезический метод	0.10	-
7182	490356.21	2332565.61	Геодезический метод	0.10	-
7183	490363.06	2332583.60	Геодезический метод	0.10	-
7184	490371.78	2332606.02	Геодезический метод	0.10	-
7185	490384.31	2332635.35	Геодезический метод	0.10	-
7186	490400.06	2332673.04	Геодезический метод	0.10	-
7187	490409.34	2332693.42	Геодезический метод	0.10	-
7188	490431.03	2332735.47	Геодезический метод	0.10	-
7189	490447.98	2332763.02	Геодезический метод	0.10	-
7190	490470.88	2332796.02	Геодезический метод	0.10	-
7191	490495.32	2332828.33	Геодезический метод	0.10	-
7192	490519.51	2332856.94	Геодезический метод	0.10	-
7193	490548.10	2332890.85	Геодезический метод	0.10	-
7194	490572.58	2332918.08	Геодезический метод	0.10	-
7195	490580.85	2332927.37	Геодезический метод	0.10	-
7196	490597.63	2332945.86	Геодезический метод	0.10	-
7197	490618.84	2332968.80	Геодезический метод	0.10	-
7198	490640.82	2332990.93	Геодезический метод	0.10	-
7199	490665.30	2333015.76	Геодезический метод	0.10	-
7200	490683.79	2333033.23	Геодезический метод	0.10	-
7201	490715.05	2333063.96	Геодезический метод	0.10	-
7202	490738.23	2333087.16	Геодезический метод	0.10	-
7203	490762.51	2333115.54	Геодезический метод	0.10	-
7204	490802.45	2333163.90	Геодезический метод	0.10	-
7205	490830.64	2333199.64	Геодезический метод	0.10	-
2. Сведения о характерных точках границ объекта					

Обозначение характерных точек границ	Координаты, м		Метод определения координат характерной точки	Средняя квадратическая погрешность положения характерной точки (M <sub>t</sub> ), м	Описание обозначения точки на местности (при наличии)
	X	Y			
1	2	3	4	5	6
7206	490853.41	2333229.28	Геодезический метод	0.10	-
7207	490869.59	2333249.01	Геодезический метод	0.10	-
7208	490897.35	2333284.50	Геодезический метод	0.10	-
7209	490918.76	2333311.74	Геодезический метод	0.10	-
7210	490946.73	2333346.57	Геодезический метод	0.10	-
7211	490975.96	2333379.57	Геодезический метод	0.10	-
7212	491017.27	2333421.35	Геодезический метод	0.10	-
7213	491043.46	2333447.04	Геодезический метод	0.10	-
7214	491086.99	2333489.22	Геодезический метод	0.10	-
7215	491146.34	2333545.12	Геодезический метод	0.10	-
7216	491173.85	2333570.32	Геодезический метод	0.10	-
7217	491196.84	2333582.76	Геодезический метод	0.10	-
7218	491222.61	2333593.42	Геодезический метод	0.10	-
7219	491250.62	2333604.13	Геодезический метод	0.10	-
7220	491283.09	2333617.96	Геодезический метод	0.10	-
7221	491311.05	2333629.40	Геодезический метод	0.10	-
7222	491346.17	2333646.71	Геодезический метод	0.10	-
7223	491365.68	2333656.98	Геодезический метод	0.10	-
7224	491396.71	2333679.35	Геодезический метод	0.10	-
7225	491414.44	2333693.07	Геодезический метод	0.10	-
7226	491434.05	2333709.57	Геодезический метод	0.10	-
7227	491443.46	2333719.32	Геодезический метод	0.10	-
7228	491449.79	2333726.18	Геодезический метод	0.10	-
7229	491452.43	2333730.05	Геодезический метод	0.10	-
7230	491453.86	2333735.86	Геодезический метод	0.10	-
2. Сведения о характерных точках границ объекта					

Обозначение характерных точек границ	Координаты, м		Метод определения координат характерной точки	Средняя квадратическая погрешность положения характерной точки (M <sub>t</sub> ), м	Описание обозначения точки на местности (при наличии)
	X	Y			
1	2	3	4	5	6
7231	491453.86	2333744.35	Геодезический метод	0.10	-
7232	491449.36	2333761.47	Геодезический метод	0.10	-
7233	491445.45	2333771.26	Геодезический метод	0.10	-
7234	491443.76	2333778.84	Геодезический метод	0.10	-
7235	491443.76	2333792.55	Геодезический метод	0.10	-
7236	491442.85	2333802.84	Геодезический метод	0.10	-
7237	491437.76	2333819.60	Геодезический метод	0.10	-
7238	491419.37	2333861.91	Геодезический метод	0.10	-
7239	491397.24	2333903.35	Геодезический метод	0.10	-
7240	491382.87	2333923.84	Геодезический метод	0.10	-
7241	491373.44	2333941.15	Геодезический метод	0.10	-
7242	491364.02	2333957.98	Геодезический метод	0.10	-
7243	491350.94	2333977.08	Геодезический метод	0.10	-
7244	491332.23	2334012.98	Геодезический метод	0.10	-
7245	491324.31	2334027.05	Геодезический метод	0.10	-
7246	491319.47	2334034.90	Геодезический метод	0.10	-
7247	491316.29	2334038.70	Геодезический метод	0.10	-
7248	491309.78	2334045.23	Геодезический метод	0.10	-
7249	491303.93	2334051.90	Геодезический метод	0.10	-
7250	491302.02	2334054.68	Геодезический метод	0.10	-
7251	491297.07	2334064.61	Геодезический метод	0.10	-
7252	491291.80	2334075.86	Геодезический метод	0.10	-
7253	491274.62	2334112.51	Геодезический метод	0.10	-
7254	491267.83	2334129.43	Геодезический метод	0.10	-
7255	491261.03	2334147.44	Геодезический метод	0.10	-
2. Сведения о характерных точках границ объекта					

Обозначение характерных точек границ	Координаты, м		Метод определения координат характерной точки	Средняя квадратическая погрешность положения характерной точки (Мт), м	Описание обозначения точки на местности (при наличии)
	X	Y			
1	2	3	4	5	6
7256	491258.55	2334154.77	Геодезический метод	0.10	-
7257	491251.11	2334175.98	Геодезический метод	0.10	-
7258	491245.70	2334188.66	Геодезический метод	0.10	-
7259	491234.63	2334217.02	Геодезический метод	0.10	-
7260	491224.89	2334245.22	Геодезический метод	0.10	-
7261	491214.82	2334271.34	Геодезический метод	0.10	-
7262	491212.46	2334277.43	Геодезический метод	0.10	-
7263	491208.06	2334291.17	Геодезический метод	0.10	-
7264	491207.50	2334293.86	Геодезический метод	0.10	-
7265	491206.73	2334295.23	Геодезический метод	0.10	-
7266	491204.05	2334296.31	Геодезический метод	0.10	-
7267	491202.84	2334296.43	Геодезический метод	0.10	-
7268	491201.71	2334296.40	Геодезический метод	0.10	-
7269	491199.41	2334295.89	Геодезический метод	0.10	-
7270	491193.77	2334293.98	Геодезический метод	0.10	-
7271	491184.51	2334290.67	Геодезический метод	0.10	-
7272	491141.52	2334273.71	Геодезический метод	0.10	-
7273	491109.11	2334260.60	Геодезический метод	0.10	-
7274	491058.32	2334238.14	Геодезический метод	0.10	-
7275	491014.06	2334219.63	Геодезический метод	0.10	-
7276	490958.74	2334194.45	Геодезический метод	0.10	-
7277	490932.17	2334181.62	Геодезический метод	0.10	-
7278	490924.31	2334177.97	Геодезический метод	0.10	-
7279	490917.84	2334175.19	Геодезический метод	0.10	-
7280	490908.96	2334172.03	Геодезический метод	0.10	-
2. Сведения о характерных точках границ объекта					

Обозначение характерных точек границ	Координаты, м		Метод определения координат характерной точки	Средняя квадратическая погрешность положения характерной точки (M <sub>t</sub> ), м	Описание обозначения точки на местности (при наличии)
	X	Y			
1	2	3	4	5	6
7281	490890.23	2334166.37	Геодезический метод	0.10	-
7282	490881.23	2334163.15	Геодезический метод	0.10	-
7283	490869.79	2334158.03	Геодезический метод	0.10	-
7284	490844.87	2334145.53	Геодезический метод	0.10	-
7285	490840.11	2334143.10	Геодезический метод	0.10	-
7286	490828.39	2334136.84	Геодезический метод	0.10	-
7287	490805.15	2334124.41	Геодезический метод	0.10	-
7288	490778.62	2334110.58	Геодезический метод	0.10	-
7289	490746.79	2334095.22	Геодезический метод	0.10	-
7290	490724.64	2334083.82	Геодезический метод	0.10	-
7291	490721.16	2334082.01	Геодезический метод	0.10	-
7292	490717.99	2334080.44	Геодезический метод	0.10	-
7293	490709.63	2334076.98	Геодезический метод	0.10	-
7294	490705.68	2334075.28	Геодезический метод	0.10	-
7295	490704.79	2334074.98	Геодезический метод	0.10	-
7296	490703.79	2334074.75	Геодезический метод	0.10	-
7297	490686.35	2334073.39	Геодезический метод	0.10	-
7298	490685.23	2334073.06	Геодезический метод	0.10	-
7299	490684.18	2334072.58	Геодезический метод	0.10	-
7300	490683.09	2334071.88	Геодезический метод	0.10	-
7301	490680.29	2334069.58	Геодезический метод	0.10	-
7302	490678.55	2334067.85	Геодезический метод	0.10	-
7303	490675.12	2334063.80	Геодезический метод	0.10	-
7304	490662.22	2334046.76	Геодезический метод	0.10	-
7305	490658.97	2334043.57	Геодезический метод	0.10	-
2. Сведения о характерных точках границ объекта					

Обозначение характерных точек границ	Координаты, м		Метод определения координат характерной точки	Средняя квадратическая погрешность положения характерной точки (M <sub>t</sub> ), м	Описание обозначения точки на местности (при наличии)
	X	Y			
1	2	3	4	5	6
7306	490655.58	2334040.78	Геодезический метод	0.10	-
7307	490650.64	2334037.37	Геодезический метод	0.10	-
7308	490553.79	2333968.50	Геодезический метод	0.10	-
7309	490546.67	2333977.65	Геодезический метод	0.10	-
7310	490295.21	2334139.86	Геодезический метод	0.10	-
7311	490252.93	2334201.01	Геодезический метод	0.10	-
7312	490249.64	2334198.73	Геодезический метод	0.10	-
7313	490292.38	2334136.92	Геодезический метод	0.10	-
7314	490543.93	2333974.66	Геодезический метод	0.10	-
7315	490552.99	2333963.02	Геодезический метод	0.10	-
7316	490652.93	2334034.09	Геодезический метод	0.10	-
7317	490658.00	2334037.58	Геодезический метод	0.10	-
7318	490661.64	2334040.59	Геодезический метод	0.10	-
7319	490665.23	2334044.11	Геодезический метод	0.10	-
7320	490678.25	2334061.30	Геодезический метод	0.10	-
7321	490681.49	2334065.14	Геодезический метод	0.10	-
7322	490682.97	2334066.61	Геодезический метод	0.10	-
7323	490685.44	2334068.64	Геодезический метод	0.10	-
7324	490686.09	2334069.06	Геодезический метод	0.10	-
7325	490686.64	2334069.30	Геодезический метод	0.10	-
7326	490687.08	2334069.44	Геодезический метод	0.10	-
7327	490704.39	2334070.78	Геодезический метод	0.10	-
7328	490705.86	2334071.12	Геодезический метод	0.10	-
7329	490707.10	2334071.53	Геодезический метод	0.10	-
7330	490711.19	2334073.29	Геодезический метод	0.10	-
2. Сведения о характерных точках границ объекта					

Обозначение характерных точек границ	Координаты, м		Метод определения координат характерной точки	Средняя квадратическая погрешность положения характерной точки (M <sub>t</sub> ), м	Описание обозначения точки на местности (при наличии)
	X	Y			
1	2	3	4	5	6
7331	490719.64	2334076.80	Геодезический метод	0.10	-
7332	490722.97	2334078.44	Геодезический метод	0.10	-
7333	490726.48	2334080.27	Геодезический метод	0.10	-
7334	490748.58	2334091.63	Геодезический метод	0.10	-
7335	490780.42	2334107.01	Геодезический метод	0.10	-
7336	490807.02	2334120.87	Геодезический метод	0.10	-
7337	490830.27	2334133.31	Геодезический метод	0.10	-
7338	490841.96	2334139.55	Геодезический метод	0.10	-
7339	490846.67	2334141.96	Геодезический метод	0.10	-
7340	490871.51	2334154.41	Геодезический метод	0.10	-
7341	490882.73	2334159.44	Геодезический метод	0.10	-
7342	490891.48	2334162.57	Геодезический метод	0.10	-
7343	490910.21	2334168.23	Геодезический метод	0.10	-
7344	490919.31	2334171.47	Геодезический метод	0.10	-
7345	490925.94	2334174.32	Геодезический метод	0.10	-
7346	490933.88	2334178.01	Геодезический метод	0.10	-
7347	490960.44	2334190.83	Геодезический метод	0.10	-
7348	491015.66	2334215.96	Геодезический метод	0.10	-
7349	491059.90	2334234.46	Геодезический метод	0.10	-
7350	491110.67	2334256.91	Геодезический метод	0.10	-
7351	491143.00	2334270.00	Геодезический метод	0.10	-
7352	491185.92	2334286.92	Геодезический метод	0.10	-
7353	491195.08	2334290.20	Геодезический метод	0.10	-
7354	491200.49	2334292.03	Геодезический метод	0.10	-
7355	491202.19	2334292.41	Геодезический метод	0.10	-
2. Сведения о характерных точках границ объекта					

Обозначение характерных точек границ	Координаты, м		Метод определения координат характерной точки	Средняя квадратическая погрешность положения характерной точки (M <sub>t</sub> ), м	Описание обозначения точки на местности (при наличии)
	X	Y			
1	2	3	4	5	6
7356	491202.69	2334292.42	Геодезический метод	0.10	-
7357	491203.10	2334292.38	Геодезический метод	0.10	-
7358	491203.78	2334292.11	Геодезический метод	0.10	-
7359	491204.19	2334290.15	Геодезический метод	0.10	-
7360	491208.69	2334276.09	Геодезический метод	0.10	-
7361	491211.09	2334269.90	Геодезический метод	0.10	-
7362	491221.14	2334243.85	Геодезический метод	0.10	-
7363	491230.87	2334215.64	Геодезический метод	0.10	-
7364	491242.00	2334187.15	Геодезический метод	0.10	-
7365	491247.38	2334174.53	Геодезический метод	0.10	-
7366	491254.77	2334153.47	Геодезический метод	0.10	-
7367	491257.26	2334146.09	Геодезический метод	0.10	-
7368	491264.10	2334127.98	Геодезический метод	0.10	-
7369	491270.95	2334110.92	Геодезический метод	0.10	-
7370	491288.18	2334074.17	Геодезический метод	0.10	-
7371	491293.47	2334062.86	Геодезический метод	0.10	-
7372	491298.56	2334052.65	Геодезический метод	0.10	-
7373	491300.76	2334049.44	Геодезический метод	0.10	-
7374	491306.86	2334042.49	Геодезический метод	0.10	-
7375	491313.33	2334035.99	Геодезический метод	0.10	-
7376	491316.22	2334032.55	Геодезический метод	0.10	-
7377	491320.87	2334025.01	Геодезический метод	0.10	-
7378	491328.71	2334011.08	Геодезический метод	0.10	-
7379	491347.51	2333975.02	Геодезический метод	0.10	-
7380	491360.62	2333955.87	Геодезический метод	0.10	-
2. Сведения о характерных точках границ объекта					



Обозначение характерных точек границ	Координаты, м		Метод определения координат характерной точки	Средняя квадратическая погрешность положения характерной точки (M <sub>t</sub> ), м	Описание обозначения точки на местности (при наличии)
	X	Y			
1	2	3	4	5	6
7381	491369.94	2333939.21	Геодезический метод	0.10	-
7382	491379.46	2333921.73	Геодезический метод	0.10	-
7383	491393.83	2333901.25	Геодезический метод	0.10	-
7384	491415.77	2333860.17	Геодезический метод	0.10	-
7385	491434.00	2333818.22	Геодезический метод	0.10	-
7386	491438.91	2333802.08	Геодезический метод	0.10	-
7387	491439.76	2333792.37	Геодезический метод	0.10	-
7388	491439.76	2333778.40	Геодезический метод	0.10	-
7389	491441.62	2333770.07	Геодезический метод	0.10	-
7390	491445.56	2333760.22	Геодезический метод	0.10	-
7391	491449.86	2333743.83	Геодезический метод	0.10	-
7392	491449.86	2333736.34	Геодезический метод	0.10	-
7393	491448.72	2333731.71	Геодезический метод	0.10	-
7394	491446.65	2333728.68	Геодезический метод	0.10	-
7395	491440.55	2333722.07	Геодезический метод	0.10	-
7396	491431.32	2333712.49	Геодезический метод	0.10	-
7397	491411.93	2333696.18	Геодезический метод	0.10	-
7398	491394.32	2333682.56	Геодезический метод	0.10	-
7399	491363.57	2333660.39	Геодезический метод	0.10	-
7400	491344.35	2333650.27	Геодезический метод	0.10	-
7401	491309.40	2333633.05	Геодезический метод	0.10	-
7402	491281.55	2333621.65	Геодезический метод	0.10	-
7403	491249.13	2333607.84	Геодезический метод	0.10	-
7404	491221.13	2333597.14	Геодезический метод	0.10	-
7405	491195.12	2333586.38	Геодезический метод	0.10	-
2. Сведения о характерных точках границ объекта					

Обозначение характерных точек границ	Координаты, м		Метод определения координат характерной точки	Средняя квадратическая погрешность положения характерной точки (M <sub>t</sub> ), м	Описание обозначения точки на местности (при наличии)
	X	Y			
1	2	3	4	5	6
7406	491171.52	2333573.61	Геодезический метод	0.10	-
7407	491143.62	2333548.05	Геодезический метод	0.10	-
7408	491084.23	2333492.11	Геодезический метод	0.10	-
7409	491040.67	2333449.90	Геодезический метод	0.10	-
7410	491014.45	2333424.18	Геодезический метод	0.10	-
7411	490973.03	2333382.31	Геодезический метод	0.10	-
7412	490943.67	2333349.15	Геодезический метод	0.10	-
7413	490915.63	2333314.23	Геодезический метод	0.10	-
7414	490894.21	2333286.97	Геодезический метод	0.10	-
7415	490866.47	2333251.51	Геодезический метод	0.10	-
7416	490850.28	2333231.77	Геодезический метод	0.10	-
7417	490827.48	2333202.10	Геодезический метод	0.10	-
7418	490799.34	2333166.42	Геодезический метод	0.10	-
7419	490759.45	2333118.11	Геодезический метод	0.10	-
7420	490735.30	2333089.88	Геодезический метод	0.10	-
7421	490712.23	2333066.80	Геодезический метод	0.10	-
7422	490681.01	2333036.11	Геодезический метод	0.10	-
7423	490662.50	2333018.62	Геодезический метод	0.10	-
7424	490637.98	2332993.75	Геодезический метод	0.10	-
7425	490615.95	2332971.57	Геодезический метод	0.10	-
7426	490594.68	2332948.57	Геодезический метод	0.10	-
7427	490577.88	2332930.04	Геодезический метод	0.10	-
7428	490569.60	2332920.75	Геодезический метод	0.10	-
7429	490545.08	2332893.48	Геодезический метод	0.10	-
7430	490516.45	2332859.52	Геодезический метод	0.10	-
2. Сведения о характерных точках границ объекта					

Обозначение характерных точек границ	Координаты, м		Метод определения координат характерной точки	Средняя квадратическая погрешность положения характерной точки (M <sub>t</sub> ), м	Описание обозначения точки на местности (при наличии)
	X	Y			
1	2	3	4	5	6
7431	490492.19	2332830.83	Геодезический метод	0.10	-
7432	490467.64	2332798.36	Геодезический метод	0.10	-
7433	490444.63	2332765.21	Геодезический метод	0.10	-
7434	490427.55	2332737.44	Геодезический метод	0.10	-
7435	490405.74	2332695.17	Геодезический метод	0.10	-
7436	490396.40	2332674.64	Геодезический метод	0.10	-
7437	490380.63	2332636.91	Геодезический метод	0.10	-
7438	490368.07	2332607.53	Геодезический метод	0.10	-
7439	490359.32	2332585.04	Геодезический метод	0.10	-
7440	490352.47	2332567.04	Геодезический метод	0.10	-
7441	490342.72	2332541.71	Геодезический метод	0.10	-
7442	490334.52	2332522.56	Геодезический метод	0.10	-
7443	490311.34	2332470.06	Геодезический метод	0.10	-
7444	490292.34	2332430.33	Геодезический метод	0.10	-
7445	490267.85	2332379.45	Геодезический метод	0.10	-
7446	490244.52	2332333.12	Геодезический метод	0.10	-
7447	490208.97	2332260.91	Геодезический метод	0.10	-
7448	490205.72	2332252.96	Геодезический метод	0.10	-
7449	490205.72	2332248.91	Геодезический метод	0.10	-
7450	490207.61	2332243.61	Геодезический метод	0.10	-
7451	490224.82	2332229.11	Геодезический метод	0.10	-
7452	490255.29	2332203.34	Геодезический метод	0.10	-
7453	490274.19	2332188.17	Геодезический метод	0.10	-
7454	490285.68	2332180.33	Геодезический метод	0.10	-
7455	490301.93	2332170.76	Геодезический метод	0.10	-
2. Сведения о характерных точках границ объекта					

Обозначение характерных точек границ	Координаты, м		Метод определения координат характерной точки	Средняя квадратическая погрешность положения характерной точки (M <sub>t</sub> ), м	Описание обозначения точки на местности (при наличии)
	X	Y			
1	2	3	4	5	6
7456	490323.54	2332160.91	Геодезический метод	0.10	-
7457	490338.05	2332155.10	Геодезический метод	0.10	-
7458	490358.90	2332149.63	Геодезический метод	0.10	-
7459	490396.21	2332141.13	Геодезический метод	0.10	-
7460	490414.97	2332136.15	Геодезический метод	0.10	-
7461	490424.52	2332133.10	Геодезический метод	0.10	-
7462	490438.60	2332127.32	Геодезический метод	0.10	-
7463	490453.00	2332119.75	Геодезический метод	0.10	-
7464	490471.89	2332107.62	Геодезический метод	0.10	-
7465	490493.40	2332091.74	Геодезический метод	0.10	-
7466	490511.44	2332076.51	Геодезический метод	0.10	-
7467	490527.57	2332060.72	Геодезический метод	0.10	-
7468	490546.91	2332040.53	Геодезический метод	0.10	-
7469	490559.66	2332025.37	Геодезический метод	0.10	-
7470	490575.41	2332005.73	Геодезический метод	0.10	-
7471	490594.31	2331981.59	Геодезический метод	0.10	-
7472	490610.40	2331960.47	Геодезический метод	0.10	-
7473	490632.54	2331932.12	Геодезический метод	0.10	-
7474	490666.38	2331888.74	Геодезический метод	0.10	-
7475	490690.02	2331858.68	Геодезический метод	0.10	-
7476	490724.57	2331814.68	Геодезический метод	0.10	-
7477	490762.41	2331767.51	Геодезический метод	0.10	-
7478	490775.94	2331750.72	Геодезический метод	0.10	-
7479	490800.44	2331719.89	Геодезический метод	0.10	-
7480	490823.71	2331687.42	Геодезический метод	0.10	-
2. Сведения о характерных точках границ объекта					

Обозначение характерных точек границ	Координаты, м		Метод определения координат характерной точки	Средняя квадратическая погрешность положения характерной точки (M <sub>t</sub> ), м	Описание обозначения точки на местности (при наличии)
	X	Y			
1	2	3	4	5	6
7481	490847.46	2331652.88	Геодезический метод	0.10	-
7482	490882.72	2331599.39	Геодезический метод	0.10	-
7483	490912.46	2331554.97	Геодезический метод	0.10	-
7484	490940.88	2331511.55	Геодезический метод	0.10	-
7485	490960.33	2331481.10	Геодезический метод	0.10	-
7486	490977.45	2331451.55	Геодезический метод	0.10	-
7487	490994.60	2331413.24	Геодезический метод	0.10	-
7488	491003.48	2331389.84	Геодезический метод	0.10	-
7489	491022.64	2331337.26	Геодезический метод	0.10	-
7490	491041.07	2331276.61	Геодезический метод	0.10	-
7491	491056.67	2331219.75	Геодезический метод	0.10	-
7492	491062.11	2331198.49	Геодезический метод	0.10	-
7493	491073.34	2331149.87	Геодезический метод	0.10	-
7494	491081.72	2331110.59	Геодезический метод	0.10	-
7495	491089.06	2331077.54	Геодезический метод	0.10	-
7496	491094.32	2331053.76	Геодезический метод	0.10	-
7497	491098.05	2331042.15	Геодезический метод	0.10	-
7498	491104.93	2331026.69	Геодезический метод	0.10	-
7499	491111.26	2331014.85	Геодезический метод	0.10	-
7500	491122.60	2330993.70	Геодезический метод	0.10	-
7501	491126.93	2330981.84	Геодезический метод	0.10	-
7502	491131.86	2330965.21	Геодезический метод	0.10	-
7503	491131.86	2330957.82	Геодезический метод	0.10	-
7504	491129.22	2330948.68	Геодезический метод	0.10	-
7505	491124.27	2330934.75	Геодезический метод	0.10	-
2. Сведения о характерных точках границ объекта					

Обозначение характерных точек границ	Координаты, м		Метод определения координат характерной точки	Средняя квадратическая погрешность положения характерной точки (M <sub>t</sub> ), м	Описание обозначения точки на местности (при наличии)
	X	Y			
1	2	3	4	5	6
7506	491116.23	2330920.41	Геодезический метод	0.10	-
7507	491110.96	2330912.67	Геодезический метод	0.10	-
7508	491094.84	2330891.23	Геодезический метод	0.10	-
7509	491082.26	2330875.61	Геодезический метод	0.10	-
7510	491064.79	2330852.02	Геодезический метод	0.10	-
7511	491052.88	2330833.36	Геодезический метод	0.10	-
7512	491040.45	2330810.81	Геодезический метод	0.10	-
7513	491035.75	2330800.25	Геодезический метод	0.10	-
7514	491025.34	2330770.48	Геодезический метод	0.10	-
7515	491017.80	2330745.43	Геодезический метод	0.10	-
7516	491009.53	2330721.29	Геодезический метод	0.10	-
7517	491001.08	2330702.41	Геодезический метод	0.10	-
7518	490990.15	2330678.12	Геодезический метод	0.10	-
7519	490975.04	2330633.72	Геодезический метод	0.10	-
7520	490963.18	2330519.38	Геодезический метод	0.10	-
7521	490953.67	2330427.49	Геодезический метод	0.10	-
7522	490948.01	2330371.70	Геодезический метод	0.10	-
7523	490942.32	2330336.20	Геодезический метод	0.10	-
7524	490936.17	2330302.95	Геодезический метод	0.10	-
7525	490930.55	2330280.43	Геодезический метод	0.10	-
7526	490925.65	2330266.39	Геодезический метод	0.10	-
7527	490917.86	2330253.89	Геодезический метод	0.10	-
7528	490908.24	2330243.13	Геодезический метод	0.10	-
7529	490895.07	2330232.09	Геодезический метод	0.10	-
7530	490861.40	2330206.94	Геодезический метод	0.10	-
2. Сведения о характерных точках границ объекта					

Обозначение характерных точек границ	Координаты, м		Метод определения координат характерной точки	Средняя квадратическая погрешность положения характерной точки (M <sub>t</sub> ), м	Описание обозначения точки на местности (при наличии)
	X	Y			
1	2	3	4	5	6
7531	490830.12	2330185.13	Геодезический метод	0.10	-
7532	490800.59	2330165.21	Геодезический метод	0.10	-
7533	490789.20	2330159.61	Геодезический метод	0.10	-
7534	490772.14	2330152.32	Геодезический метод	0.10	-
7535	490725.99	2330135.49	Геодезический метод	0.10	-
7536	490653.08	2330108.45	Геодезический метод	0.10	-
7537	490582.34	2330083.42	Геодезический метод	0.10	-
7538	490538.27	2330066.72	Геодезический метод	0.10	-
7539	490506.66	2330052.15	Геодезический метод	0.10	-
7540	490439.95	2330022.14	Геодезический метод	0.10	-
7541	490436.76	2330019.30	Геодезический метод	0.10	-
7542	490436.41	2330015.40	Геодезический метод	0.10	-
7543	490438.94	2330011.18	Геодезический метод	0.10	-
7544	490476.15	2329968.35	Геодезический метод	0.10	-
7545	490540.21	2329893.29	Геодезический метод	0.10	-
7546	490616.12	2329805.20	Геодезический метод	0.10	-
7547	490673.33	2329740.69	Геодезический метод	0.10	-
7548	490733.94	2329664.56	Геодезический метод	0.10	-
7549	490771.24	2329617.05	Геодезический метод	0.10	-
7550	490833.26	2329539.88	Геодезический метод	0.10	-
7551	490915.55	2329461.35	Геодезический метод	0.10	-
7552	490981.15	2329399.19	Геодезический метод	0.10	-
7553	491049.88	2329334.97	Геодезический метод	0.10	-
7554	491095.91	2329291.86	Геодезический метод	0.10	-
7555	491109.23	2329276.52	Геодезический метод	0.10	-
2. Сведения о характерных точках границ объекта					

Обозначение характерных точек границ	Координаты, м		Метод определения координат характерной точки	Средняя квадратическая погрешность положения характерной точки (Mt), м	Описание обозначения точки на местности (при наличии)
	X	Y			
1	2	3	4	5	6
7556	491173.00	2329210.43	Геодезический метод	0.10	-
7557	491212.06	2329168.92	Геодезический метод	0.10	-
7558	491260.03	2329118.13	Геодезический метод	0.10	-
7559	491339.63	2329034.02	Геодезический метод	0.10	-
7560	491394.54	2328975.82	Геодезический метод	0.10	-
7561	491404.52	2328968.08	Геодезический метод	0.10	-
7562	491480.66	2328909.80	Геодезический метод	0.10	-
7563	491540.67	2328864.72	Геодезический метод	0.10	-
7564	491612.01	2328810.80	Геодезический метод	0.10	-
7565	491705.27	2328740.55	Геодезический метод	0.10	-
7566	491798.07	2328670.37	Геодезический метод	0.10	-
7567	491828.87	2328645.34	Геодезический метод	0.10	-
7568	491893.20	2328592.51	Геодезический метод	0.10	-
7569	491953.99	2328543.40	Геодезический метод	0.10	-
7570	492031.10	2328479.21	Геодезический метод	0.10	-
7571	492080.31	2328438.36	Геодезический метод	0.10	-
7572	492151.72	2328378.65	Геодезический метод	0.10	-
7573	492194.42	2328343.07	Геодезический метод	0.10	-
7574	492212.50	2328328.25	Геодезический метод	0.10	-
7575	492269.64	2328289.34	Геодезический метод	0.10	-
7576	492349.07	2328235.10	Геодезический метод	0.10	-
7577	492437.82	2328173.87	Геодезический метод	0.10	-
7578	492486.75	2328140.78	Геодезический метод	0.10	-
7579	492542.55	2328104.45	Геодезический метод	0.10	-
7580	492654.30	2328028.04	Геодезический метод	0.10	-
2. Сведения о характерных точках границ объекта					



Обозначение характерных точек границ	Координаты, м		Метод определения координат характерной точки	Средняя квадратическая погрешность положения характерной точки (M <sub>t</sub> ), м	Описание обозначения точки на местности (при наличии)
	X	Y			
1	2	3	4	5	6
7581	492715.18	2327987.47	Геодезический метод	0.10	-
7582	492799.98	2327930.51	Геодезический метод	0.10	-
7583	492862.63	2327888.57	Геодезический метод	0.10	-
7584	492887.28	2327873.39	Геодезический метод	0.10	-
7585	492996.28	2327806.01	Геодезический метод	0.10	-
7586	493081.52	2327753.47	Геодезический метод	0.10	-
7587	493152.24	2327708.67	Геодезический метод	0.10	-
7588	493224.32	2327663.08	Геодезический метод	0.10	-
7589	493301.40	2327614.47	Геодезический метод	0.10	-
7590	493371.40	2327571.61	Геодезический метод	0.10	-
7591	493454.99	2327519.82	Геодезический метод	0.10	-
7592	493505.96	2327488.19	Геодезический метод	0.10	-
7593	493586.69	2327437.32	Геодезический метод	0.10	-
7594	493662.23	2327389.46	Геодезический метод	0.10	-
7595	493717.66	2327354.32	Геодезический метод	0.10	-
7596	493787.77	2327308.91	Геодезический метод	0.10	-
7597	493873.60	2327253.50	Геодезический метод	0.10	-
7598	493941.34	2327209.89	Геодезический метод	0.10	-
7599	494020.08	2327160.66	Геодезический метод	0.10	-
7600	494125.62	2327094.49	Геодезический метод	0.10	-
7601	494158.99	2327073.70	Геодезический метод	0.10	-
7602	494177.60	2327064.57	Геодезический метод	0.10	-
7603	494247.97	2327030.34	Геодезический метод	0.10	-
7604	494293.79	2327007.81	Геодезический метод	0.10	-
7605	494345.45	2326982.65	Геодезический метод	0.10	-
2. Сведения о характерных точках границ объекта					

Обозначение характерных точек границ	Координаты, м		Метод определения координат характерной точки	Средняя квадратическая погрешность положения характерной точки (M <sub>t</sub> ), м	Описание обозначения точки на местности (при наличии)
	X	Y			
1	2	3	4	5	6
7606	494363.24	2326973.42	Геодезический метод	0.10	-
7607	494405.40	2326947.79	Геодезический метод	0.10	-
7608	494427.22	2326934.55	Геодезический метод	0.10	-
7609	494451.53	2326924.19	Геодезический метод	0.10	-
7610	494501.61	2326901.68	Геодезический метод	0.10	-
7611	494542.64	2326883.56	Геодезический метод	0.10	-
7612	494577.93	2326866.77	Геодезический метод	0.10	-
7613	494600.16	2326852.78	Геодезический метод	0.10	-
7614	494617.18	2326841.80	Геодезический метод	0.10	-
7615	494631.22	2326833.44	Геодезический метод	0.10	-
7616	494639.66	2326828.35	Геодезический метод	0.10	-
7617	494653.44	2326820.02	Геодезический метод	0.10	-
7618	494662.35	2326814.63	Геодезический метод	0.10	-
7619	494678.74	2326804.64	Геодезический метод	0.10	-
7620	494690.29	2326796.63	Геодезический метод	0.10	-
7621	494701.23	2326789.43	Геодезический метод	0.10	-
7622	494711.07	2326783.14	Геодезический метод	0.10	-
7623	494715.60	2326780.46	Геодезический метод	0.10	-
7624	494716.97	2326779.73	Геодезический метод	0.10	-
7625	494724.58	2326776.24	Геодезический метод	0.10	-
7626	494728.16	2326774.83	Геодезический метод	0.10	-
7627	494733.94	2326772.85	Геодезический метод	0.10	-
7628	494737.56	2326771.98	Геодезический метод	0.10	-
7629	494744.18	2326771.02	Геодезический метод	0.10	-
7630	494747.74	2326770.38	Геодезический метод	0.10	-
2. Сведения о характерных точках границ объекта					

Обозначение характерных точек границ	Координаты, м		Метод определения координат характерной точки	Средняя квадратическая погрешность положения характерной точки (M <sub>t</sub> ), м	Описание обозначения точки на местности (при наличии)
	X	Y			
1	2	3	4	5	6
7631	494749.69	2326769.85	Геодезический метод	0.10	-
6988	494759.49	2326766.17	Геодезический метод	0.10	-
7632	486905.74	2329680.97	Геодезический метод	0.10	-
7633	486902.59	2329678.50	Геодезический метод	0.10	-
7634	486926.41	2329648.10	Геодезический метод	0.10	-
7635	486937.73	2329633.24	Геодезический метод	0.10	-
7636	486948.35	2329624.93	Геодезический метод	0.10	-
7637	486990.75	2329594.23	Геодезический метод	0.10	-
7638	487009.33	2329580.77	Геодезический метод	0.10	-
7639	487033.44	2329562.24	Геодезический метод	0.10	-
7640	487041.00	2329557.06	Геодезический метод	0.10	-
7641	487061.89	2329545.99	Геодезический метод	0.10	-
7642	487077.41	2329537.64	Геодезический метод	0.10	-
7643	487100.98	2329525.50	Геодезический метод	0.10	-
7644	487131.16	2329510.18	Геодезический метод	0.10	-
7645	487144.68	2329502.66	Геодезический метод	0.10	-
7646	487148.15	2329501.71	Геодезический метод	0.10	-
7647	487150.05	2329503.62	Геодезический метод	0.10	-
7648	487162.22	2329534.27	Геодезический метод	0.10	-
7649	487164.70	2329541.50	Геодезический метод	0.10	-
7650	487177.60	2329541.15	Геодезический метод	0.10	-
7651	487187.30	2329539.64	Геодезический метод	0.10	-
7652	487213.11	2329542.24	Геодезический метод	0.10	-
7653	487230.98	2329543.18	Геодезический метод	0.10	-
7654	487264.88	2329547.93	Геодезический метод	0.10	-
2. Сведения о характерных точках границ объекта					

Обозначение характерных точек границ	Координаты, м		Метод определения координат характерной точки	Средняя квадратическая погрешность положения характерной точки (M <sub>t</sub> ), м	Описание обозначения точки на местности (при наличии)
	X	Y			
1	2	3	4	5	6
7655	487298.38	2329549.00	Геодезический метод	0.10	-
7656	487328.60	2329552.14	Геодезический метод	0.10	-
7657	487357.24	2329557.97	Геодезический метод	0.10	-
7658	487380.94	2329560.98	Геодезический метод	0.10	-
7659	487382.85	2329561.05	Геодезический метод	0.10	-
7660	487383.69	2329554.52	Геодезический метод	0.10	-
7661	487380.66	2329518.53	Геодезический метод	0.10	-
7662	487378.99	2329499.26	Геодезический метод	0.10	-
7663	487374.40	2329460.51	Геодезический метод	0.10	-
7664	487378.36	2329459.91	Геодезический метод	0.10	-
7665	487382.97	2329498.85	Геодезический метод	0.10	-
7666	487384.64	2329518.19	Геодезический метод	0.10	-
7667	487387.72	2329554.60	Геодезический метод	0.10	-
7668	487386.54	2329563.72	Геодезический метод	0.10	-
7669	487384.21	2329565.11	Геодезический метод	0.10	-
7670	487380.61	2329564.97	Геодезический метод	0.10	-
7671	487356.58	2329561.91	Геодезический метод	0.10	-
7672	487327.99	2329556.09	Геодезический метод	0.10	-
7673	487298.11	2329552.99	Геодезический метод	0.10	-
7674	487264.54	2329551.92	Геодезический метод	0.10	-
7675	487230.59	2329547.16	Геодезический метод	0.10	-
7676	487212.81	2329546.23	Геодезический метод	0.10	-
7677	487187.41	2329543.67	Геодезический метод	0.10	-
7678	487177.96	2329545.14	Геодезический метод	0.10	-
7679	487161.87	2329545.58	Геодезический метод	0.10	-
2. Сведения о характерных точках границ объекта					

Обозначение характерных точек границ	Координаты, м		Метод определения координат характерной точки	Средняя квадратическая погрешность положения характерной точки (M), м	Описание обозначения точки на местности (при наличии)
	X	Y			
1	2	3	4	5	6
7680	487158.47	2329535.66	Геодезический метод	0.10	-
7681	487146.79	2329506.23	Геодезический метод	0.10	-
7682	487146.20	2329506.39	Геодезический метод	0.10	-
7683	487133.04	2329513.71	Геодезический метод	0.10	-
7684	487102.80	2329529.06	Геодезический метод	0.10	-
7685	487079.27	2329541.17	Геодезический метод	0.10	-
7686	487063.78	2329549.52	Геодезический метод	0.10	-
7687	487043.07	2329560.49	Геодезический метод	0.10	-
7688	487016.01	2329579.03	Геодезический метод	0.10	-
7689	486990.32	2329597.20	Геодезический метод	0.10	-
7690	486958.61	2329618.94	Геодезический метод	0.10	-
7691	486951.62	2329623.90	Геодезический метод	0.10	-
7692	486945.21	2329630.00	Геодезический метод	0.10	-
7693	486929.58	2329650.55	Геодезический метод	0.10	-
7632	486905.74	2329680.97	Геодезический метод	0.10	-
7694	487374.15	2329424.35	Геодезический метод	0.10	-
7695	487370.17	2329424.72	Геодезический метод	0.10	-
7696	487369.26	2329417.02	Геодезический метод	0.10	-
7697	487367.52	2329384.55	Геодезический метод	0.10	-
7698	487364.36	2329345.05	Геодезический метод	0.10	-
7699	487361.51	2329309.89	Геодезический метод	0.10	-
7700	487358.91	2329270.23	Геодезический метод	0.10	-
7701	487356.02	2329245.41	Геодезический метод	0.10	-
7702	487353.61	2329218.58	Геодезический метод	0.10	-
7703	487351.84	2329190.53	Геодезический метод	0.10	-
2. Сведения о характерных точках границ объекта					

Обозначение характерных точек границ	Координаты, м		Метод определения координат характерной точки	Средняя квадратическая погрешность положения характерной точки (M <sub>t</sub> ), м	Описание обозначения точки на местности (при наличии)
	X	Y			
1	2	3	4	5	6
7704	487352.99	2329184.68	Геодезический метод	0.10	-
7705	487355.92	2329169.33	Геодезический метод	0.10	-
7706	487357.62	2329164.89	Геодезический метод	0.10	-
7707	487368.25	2329150.04	Геодезический метод	0.10	-
7708	487445.23	2329040.30	Геодезический метод	0.10	-
7709	487478.87	2328992.02	Геодезический метод	0.10	-
7710	487570.68	2328869.19	Геодезический метод	0.10	-
7711	487666.79	2328725.27	Геодезический метод	0.10	-
7712	487763.76	2328586.74	Геодезический метод	0.10	-
7713	487877.72	2328446.01	Геодезический метод	0.10	-
7714	487933.31	2328375.97	Геодезический метод	0.10	-
7715	488022.47	2328240.79	Геодезический метод	0.10	-
7716	488181.16	2327968.36	Геодезический метод	0.10	-
7717	488199.05	2327937.46	Геодезический метод	0.10	-
7718	488253.81	2327782.18	Геодезический метод	0.10	-
7719	488318.24	2327548.03	Геодезический метод	0.10	-
7720	488369.43	2327369.10	Геодезический метод	0.10	-
7721	488426.35	2327152.30	Геодезический метод	0.10	-
7722	488460.85	2327010.55	Геодезический метод	0.10	-
7723	488480.90	2326905.49	Геодезический метод	0.10	-
7724	488517.37	2326696.16	Геодезический метод	0.10	-
7725	488560.00	2326464.18	Геодезический метод	0.10	-
7726	488602.93	2326221.21	Геодезический метод	0.10	-
7727	488665.46	2325907.57	Геодезический метод	0.10	-
7728	488693.31	2325779.37	Геодезический метод	0.10	-
2. Сведения о характерных точках границ объекта					

Обозначение характерных точек границ	Координаты, м		Метод определения координат характерной точки	Средняя квадратическая погрешность положения характерной точки (M <sub>t</sub> ), м	Описание обозначения точки на местности (при наличии)
	X	Y			
1	2	3	4	5	6
7729	488722.69	2325627.29	Геодезический метод	0.10	-
7730	488752.93	2325474.70	Геодезический метод	0.10	-
7731	488810.36	2325193.29	Геодезический метод	0.10	-
7732	488824.56	2325118.53	Геодезический метод	0.10	-
7733	488861.45	2324943.51	Геодезический метод	0.10	-
7734	488899.97	2324745.86	Геодезический метод	0.10	-
7735	488935.92	2324564.62	Геодезический метод	0.10	-
7736	488935.19	2324534.97	Геодезический метод	0.10	-
7737	488924.68	2324516.63	Геодезический метод	0.10	-
7738	488920.37	2324497.39	Геодезический метод	0.10	-
7739	488919.34	2324490.25	Геодезический метод	0.10	-
7740	488920.42	2324484.52	Геодезический метод	0.10	-
7741	488923.98	2324484.62	Геодезический метод	0.10	-
7742	488924.47	2324484.68	Геодезический метод	0.10	-
7743	488923.40	2324490.34	Геодезический метод	0.10	-
7744	488924.31	2324496.66	Геодезический метод	0.10	-
7745	488928.45	2324515.17	Геодезический метод	0.10	-
7746	488939.17	2324533.86	Геодезический метод	0.10	-
7747	488939.92	2324564.97	Геодезический метод	0.10	-
7748	488903.89	2324746.63	Геодезический метод	0.10	-
7749	488865.37	2324944.30	Геодезический метод	0.10	-
7750	488828.48	2325119.31	Геодезический метод	0.10	-
7751	488814.29	2325194.07	Геодезический метод	0.10	-
7752	488756.86	2325475.49	Геодезический метод	0.10	-
7753	488726.62	2325628.06	Геодезический метод	0.10	-
2. Сведения о характерных точках границ объекта					

Обозначение характерных точек границ	Координаты, м		Метод определения координат характерной точки	Средняя квадратическая погрешность положения характерной точки (M <sub>t</sub> ), м	Описание обозначения точки на местности (при наличии)
	X	Y			
1	2	3	4	5	6
7754	488697.23	2325780.17	Геодезический метод	0.10	-
7755	488669.38	2325908.38	Геодезический метод	0.10	-
7756	488606.86	2326221.95	Геодезический метод	0.10	-
7757	488563.94	2326464.89	Геодезический метод	0.10	-
7758	488521.30	2326696.87	Геодезический метод	0.10	-
7759	488484.84	2326906.21	Геодезический метод	0.10	-
7760	488464.76	2327011.40	Геодезический метод	0.10	-
7761	488430.23	2327153.28	Геодезический метод	0.10	-
7762	488373.29	2327370.16	Геодезический метод	0.10	-
7763	488322.09	2327549.11	Геодезический метод	0.10	-
7764	488257.63	2327783.38	Геодезический метод	0.10	-
7765	488202.70	2327939.14	Геодезический метод	0.10	-
7766	488184.62	2327970.37	Геодезический метод	0.10	-
7767	488025.87	2328242.90	Геодезический метод	0.10	-
7768	487936.56	2328378.32	Геодезический метод	0.10	-
7769	487880.84	2328448.51	Геодезический метод	0.10	-
7770	487766.95	2328589.15	Геодезический метод	0.10	-
7771	487670.09	2328727.53	Геодезический метод	0.10	-
7772	487573.94	2328871.50	Геодезический метод	0.10	-
7773	487482.11	2328994.36	Геодезический метод	0.10	-
7774	487448.51	2329042.59	Геодезический метод	0.10	-
7775	487371.51	2329152.35	Геодезический метод	0.10	-
7776	487361.17	2329166.80	Геодезический метод	0.10	-
7777	487359.78	2329170.43	Геодезический метод	0.10	-
7778	487356.92	2329185.44	Геодезический метод	0.10	-
2. Сведения о характерных точках границ объекта					



Обозначение характерных точек границ	Координаты, м		Метод определения координат характерной точки	Средняя квадратическая погрешность положения характерной точки (M), м	Описание обозначения точки на местности (при наличии)
	X	Y			
1	2	3	4	5	6
7779	487355.87	2329190.80	Геодезический метод	0.10	-
7780	487357.60	2329218.27	Геодезический метод	0.10	-
7781	487360.00	2329245.00	Геодезический метод	0.10	-
7782	487362.89	2329269.86	Геодезический метод	0.10	-
7783	487365.50	2329309.60	Геодезический метод	0.10	-
7784	487368.35	2329344.73	Геодезический метод	0.10	-
7785	487371.51	2329384.29	Геодезический метод	0.10	-
7786	487373.24	2329416.68	Геодезический метод	0.10	-
7694	487374.15	2329424.35	Геодезический метод	0.10	-
7787	488929.39	2324458.75	Геодезический метод	0.10	-
7788	488925.44	2324458.11	Геодезический метод	0.10	-
7789	488929.90	2324434.65	Геодезический метод	0.10	-
7790	488931.55	2324355.61	Геодезический метод	0.10	-
7791	488932.29	2324322.73	Геодезический метод	0.10	-
7792	488935.28	2324260.28	Геодезический метод	0.10	-
7793	488936.74	2324222.80	Геодезический метод	0.10	-
7794	488938.52	2324193.99	Геодезический метод	0.10	-
7795	488940.69	2324178.49	Геодезический метод	0.10	-
7796	488944.31	2324177.16	Геодезический метод	0.10	-
7797	488946.04	2324172.57	Геодезический метод	0.10	-
7798	488947.33	2324167.48	Геодезический метод	0.10	-
7799	488956.43	2324140.71	Геодезический метод	0.10	-
7800	488968.75	2324106.38	Геодезический метод	0.10	-
7801	488979.48	2323796.08	Геодезический метод	0.10	-
7802	488985.94	2323356.52	Геодезический метод	0.10	-
2. Сведения о характерных точках границ объекта					

Обозначение характерных точек границ	Координаты, м		Метод определения координат характерной точки	Средняя квадратическая погрешность положения характерной точки (M <sub>t</sub> ), м	Описание обозначения точки на местности (при наличии)
	X	Y			
1	2	3	4	5	6
7803	488992.02	2323147.28	Геодезический метод	0.10	-
7804	489007.39	2322893.39	Геодезический метод	0.10	-
7805	489019.81	2322659.85	Геодезический метод	0.10	-
7806	489024.13	2322587.00	Геодезический метод	0.10	-
7807	489025.58	2322545.53	Геодезический метод	0.10	-
7808	489028.71	2322489.17	Геодезический метод	0.10	-
7809	489030.13	2322401.64	Геодезический метод	0.10	-
7810	489030.70	2322318.27	Геодезический метод	0.10	-
7811	489031.27	2322207.79	Геодезический метод	0.10	-
7812	489031.73	2322110.70	Геодезический метод	0.10	-
7813	489031.12	2322067.66	Геодезический метод	0.10	-
7814	489032.36	2322018.92	Геодезический метод	0.10	-
7815	489035.14	2321979.77	Геодезический метод	0.10	-
7816	489038.64	2321944.20	Геодезический метод	0.10	-
7817	489041.05	2321905.16	Геодезический метод	0.10	-
7818	489042.73	2321873.06	Геодезический метод	0.10	-
7819	489044.47	2321842.51	Геодезический метод	0.10	-
7820	489045.83	2321810.81	Геодезический метод	0.10	-
7821	489042.93	2321789.46	Геодезический метод	0.10	-
7822	489037.65	2321776.57	Геодезический метод	0.10	-
7823	489027.91	2321756.75	Геодезический метод	0.10	-
7824	489015.55	2321735.74	Геодезический метод	0.10	-
7825	489002.39	2321713.99	Геодезический метод	0.10	-
7826	488997.13	2321705.81	Геодезический метод	0.10	-
7827	488986.28	2321688.97	Геодезический метод	0.10	-
2. Сведения о характерных точках границ объекта					

Обозначение характерных точек границ	Координаты, м		Метод определения координат характерной точки	Средняя квадратическая погрешность положения характерной точки (M <sub>t</sub> ), м	Описание обозначения точки на местности (при наличии)
	X	Y			
1	2	3	4	5	6
7828	488979.86	2321676.83	Геодезический метод	0.10	-
7829	488975.94	2321664.44	Геодезический метод	0.10	-
7830	488975.64	2321649.32	Геодезический метод	0.10	-
7831	488976.66	2321623.77	Геодезический метод	0.10	-
7832	488977.27	2321597.59	Геодезический метод	0.10	-
7833	488977.42	2321570.73	Геодезический метод	0.10	-
7834	488976.65	2321545.30	Геодезический метод	0.10	-
7835	488981.61	2321121.96	Геодезический метод	0.10	-
7836	488999.80	2320766.45	Геодезический метод	0.10	-
7837	489005.34	2320633.79	Геодезический метод	0.10	-
7838	489000.46	2320429.81	Геодезический метод	0.10	-
7839	488996.34	2320251.20	Геодезический метод	0.10	-
7840	489011.64	2320106.22	Геодезический метод	0.10	-
7841	489025.18	2319979.02	Геодезический метод	0.10	-
7842	489043.69	2319856.97	Геодезический метод	0.10	-
7843	489096.93	2319681.01	Геодезический метод	0.10	-
7844	489224.07	2319318.93	Геодезический метод	0.10	-
7845	489289.31	2319120.25	Геодезический метод	0.10	-
7846	489330.30	2319007.69	Геодезический метод	0.10	-
7847	489403.22	2318835.74	Геодезический метод	0.10	-
7848	489512.12	2318582.70	Геодезический метод	0.10	-
7849	489632.29	2318271.38	Геодезический метод	0.10	-
7850	489663.09	2318194.79	Геодезический метод	0.10	-
7851	489729.24	2317995.58	Геодезический метод	0.10	-
7852	489784.62	2317828.21	Геодезический метод	0.10	-
2. Сведения о характерных точках границ объекта					

Обозначение характерных точек границ	Координаты, м		Метод определения координат характерной точки	Средняя квадратическая погрешность положения характерной точки (M <sub>t</sub> ), м	Описание обозначения точки на местности (при наличии)
	X	Y			
1	2	3	4	5	6
7853	489847.59	2317662.94	Геодезический метод	0.10	-
7854	489872.08	2317600.35	Геодезический метод	0.10	-
7855	490007.34	2317277.28	Геодезический метод	0.10	-
7856	490071.19	2317089.01	Геодезический метод	0.10	-
7857	490180.41	2316774.62	Геодезический метод	0.10	-
7858	490341.98	2316352.08	Геодезический метод	0.10	-
7859	490473.76	2316004.24	Геодезический метод	0.10	-
7860	490578.70	2315721.07	Геодезический метод	0.10	-
7861	490727.40	2315336.84	Геодезический метод	0.10	-
7862	490788.29	2315174.23	Геодезический метод	0.10	-
7863	490904.84	2314864.73	Геодезический метод	0.10	-
7864	491015.20	2314567.49	Геодезический метод	0.10	-
7865	491048.40	2314481.48	Геодезический метод	0.10	-
7866	491139.99	2314163.05	Геодезический метод	0.10	-
7867	491161.46	2314086.35	Геодезический метод	0.10	-
7868	491192.71	2313852.30	Геодезический метод	0.10	-
7869	491209.87	2313688.00	Геодезический метод	0.10	-
7870	491223.73	2313531.47	Геодезический метод	0.10	-
7871	491231.17	2313429.95	Геодезический метод	0.10	-
7872	491247.76	2313237.53	Геодезический метод	0.10	-
7873	491272.57	2313174.50	Геодезический метод	0.10	-
7874	491301.20	2313118.32	Геодезический метод	0.10	-
7875	491417.22	2312930.00	Геодезический метод	0.10	-
7876	491499.34	2312791.26	Геодезический метод	0.10	-
7877	491548.81	2312698.14	Геодезический метод	0.10	-
2. Сведения о характерных точках границ объекта					

Обозначение характерных точек границ	Координаты, м		Метод определения координат характерной точки	Средняя квадратическая погрешность положения характерной точки (M <sub>t</sub> ), м	Описание обозначения точки на местности (при наличии)
	X	Y			
1	2	3	4	5	6
7878	491651.48	2312613.86	Геодезический метод	0.10	-
7879	491710.73	2312531.55	Геодезический метод	0.10	-
7880	491816.35	2312367.67	Геодезический метод	0.10	-
7881	491832.49	2312339.65	Геодезический метод	0.10	-
7882	491850.84	2312274.83	Геодезический метод	0.10	-
7883	491870.51	2312175.62	Геодезический метод	0.10	-
7884	491895.81	2312024.20	Геодезический метод	0.10	-
7885	491936.79	2311846.46	Геодезический метод	0.10	-
7886	491935.76	2311831.33	Геодезический метод	0.10	-
7887	491915.29	2311771.06	Геодезический метод	0.10	-
7888	491861.31	2311658.80	Геодезический метод	0.10	-
7889	491804.55	2311558.23	Геодезический метод	0.10	-
7890	491762.29	2311410.23	Геодезический метод	0.10	-
7891	491738.92	2311296.15	Геодезический метод	0.10	-
7892	491723.52	2311119.57	Геодезический метод	0.10	-
7893	491720.73	2311049.21	Геодезический метод	0.10	-
7894	491717.65	2311015.53	Геодезический метод	0.10	-
7895	491709.35	2310954.22	Геодезический метод	0.10	-
7896	491698.88	2310893.18	Геодезический метод	0.10	-
7897	491677.42	2310767.72	Геодезический метод	0.10	-
7898	491678.72	2310745.31	Геодезический метод	0.10	-
7899	491678.63	2310686.51	Геодезический метод	0.10	-
7900	491673.60	2310681.01	Геодезический метод	0.10	-
7901	491606.29	2310658.88	Геодезический метод	0.10	-
7902	491483.61	2310645.25	Геодезический метод	0.10	-
2. Сведения о характерных точках границ объекта					

Обозначение характерных точек границ	Координаты, м		Метод определения координат характерной точки	Средняя квадратическая погрешность положения характерной точки (M <sub>t</sub> ), м	Описание обозначения точки на местности (при наличии)
	X	Y			
1	2	3	4	5	6
7903	491330.16	2310605.09	Геодезический метод	0.10	-
7904	491302.64	2310574.76	Геодезический метод	0.10	-
7905	491291.43	2310548.12	Геодезический метод	0.10	-
7906	491226.84	2310418.38	Геодезический метод	0.10	-
7907	491220.95	2310411.99	Геодезический метод	0.10	-
7908	491223.10	2310408.45	Геодезический метод	0.10	-
7909	491230.16	2310416.09	Геодезический метод	0.10	-
7910	491295.07	2310546.45	Геодезический метод	0.10	-
7911	491306.06	2310572.58	Геодезический метод	0.10	-
7912	491332.32	2310601.52	Геодезический метод	0.10	-
7913	491484.34	2310641.31	Геодезический метод	0.10	-
7914	491607.14	2310654.95	Геодезический метод	0.10	-
7915	491675.84	2310677.54	Геодезический метод	0.10	-
7916	491682.63	2310684.96	Геодезический метод	0.10	-
7917	491682.72	2310745.42	Геодезический метод	0.10	-
7918	491681.44	2310767.49	Геодезический метод	0.10	-
7919	491702.82	2310892.50	Геодезический метод	0.10	-
7920	491713.30	2310953.61	Геодезический метод	0.10	-
7921	491721.62	2311015.08	Геодезический метод	0.10	-
7922	491724.72	2311048.94	Геодезический метод	0.10	-
7923	491727.52	2311119.32	Геодезический метод	0.10	-
7924	491742.88	2311295.57	Геодезический метод	0.10	-
7925	491766.18	2311409.28	Геодезический метод	0.10	-
7926	491808.27	2311556.68	Геодезический метод	0.10	-
7927	491864.86	2311656.95	Геодезический метод	0.10	-
2. Сведения о характерных точках границ объекта					

Обозначение характерных точек границ	Координаты, м		Метод определения координат характерной точки	Средняя квадратическая погрешность положения характерной точки (M <sub>t</sub> ), м	Описание обозначения точки на местности (при наличии)
	X	Y			
1	2	3	4	5	6
7928	491919.00	2311769.54	Геодезический метод	0.10	-
7929	491939.72	2311830.54	Геодезический метод	0.10	-
7930	491940.82	2311846.78	Геодезический метод	0.10	-
7931	491899.74	2312024.98	Геодезический метод	0.10	-
7932	491874.44	2312176.34	Геодезический метод	0.10	-
7933	491854.74	2312275.76	Геодезический метод	0.10	-
7934	491836.21	2312341.22	Геодезический метод	0.10	-
7935	491819.77	2312369.75	Геодезический метод	0.10	-
7936	491714.04	2312533.80	Геодезический метод	0.10	-
7937	491654.42	2312616.62	Геодезический метод	0.10	-
7938	491551.97	2312700.72	Геодезический метод	0.10	-
7939	491502.83	2312793.22	Геодезический метод	0.10	-
7940	491420.65	2312932.07	Геодезический метод	0.10	-
7941	491304.69	2313120.28	Геодезический метод	0.10	-
7942	491276.22	2313176.14	Геодезический метод	0.10	-
7943	491251.69	2313238.46	Геодезический метод	0.10	-
7944	491235.16	2313430.26	Геодезический метод	0.10	-
7945	491227.71	2313531.80	Геодезический метод	0.10	-
7946	491213.85	2313688.38	Геодезический метод	0.10	-
7947	491196.68	2313852.77	Геодезический метод	0.10	-
7948	491165.39	2314087.16	Геодезический метод	0.10	-
7949	491143.84	2314164.14	Геодезический метод	0.10	-
7950	491052.19	2314482.75	Геодезический метод	0.10	-
7951	491018.94	2314568.90	Геодезический метод	0.10	-
7952	490908.58	2314866.13	Геодезический метод	0.10	-
2. Сведения о характерных точках границ объекта					

Обозначение характерных точек границ	Координаты, м		Метод определения координат характерной точки	Средняя квадратическая погрешность положения характерной точки (M <sub>t</sub> ), м	Описание обозначения точки на местности (при наличии)
	X	Y			
1	2	3	4	5	6
7953	490792.04	2315175.64	Геодезический метод	0.10	-
7954	490731.14	2315338.26	Геодезический метод	0.10	-
7955	490582.44	2315722.48	Геодезический метод	0.10	-
7956	490477.50	2316005.64	Геодезический метод	0.10	-
7957	490345.72	2316353.50	Геодезический метод	0.10	-
7958	490184.17	2316775.99	Геодезический метод	0.10	-
7959	490074.97	2317090.31	Геодезический метод	0.10	-
7960	490011.09	2317278.70	Геодезический метод	0.10	-
7961	489875.79	2317601.85	Геодезический метод	0.10	-
7962	489851.32	2317664.38	Геодезический метод	0.10	-
7963	489788.39	2317829.55	Геодезический метод	0.10	-
7964	489733.04	2317996.84	Геодезический метод	0.10	-
7965	489666.85	2318196.17	Геодезический метод	0.10	-
7966	489636.02	2318272.85	Геодезический метод	0.10	-
7967	489515.83	2318584.22	Геодезический метод	0.10	-
7968	489406.90	2318837.32	Геодезический метод	0.10	-
7969	489334.02	2319009.16	Геодезический метод	0.10	-
7970	489293.09	2319121.56	Геодезический метод	0.10	-
7971	489227.86	2319320.22	Геодезический метод	0.10	-
7972	489100.73	2319682.25	Геодезический метод	0.10	-
7973	489047.60	2319857.85	Геодезический метод	0.10	-
7974	489029.15	2319979.54	Геодезический метод	0.10	-
7975	489015.62	2320106.64	Геодезический метод	0.10	-
7976	489000.34	2320251.36	Геодезический метод	0.10	-
7977	489004.46	2320429.72	Геодезический метод	0.10	-
2. Сведения о характерных точках границ объекта					



Обозначение характерных точек границ	Координаты, м		Метод определения координат характерной точки	Средняя квадратическая погрешность положения характерной точки (M <sub>t</sub> ), м	Описание обозначения точки на местности (при наличии)
	X	Y			
1	2	3	4	5	6
7978	489009.34	2320633.83	Геодезический метод	0.10	-
7979	489003.79	2320766.64	Геодезический метод	0.10	-
7980	488985.60	2321122.09	Геодезический метод	0.10	-
7981	488980.65	2321545.26	Геодезический метод	0.10	-
7982	488981.42	2321570.68	Геодезический метод	0.10	-
7983	488981.27	2321597.65	Геодезический метод	0.10	-
7984	488980.66	2321623.89	Геодезический метод	0.10	-
7985	488979.64	2321649.36	Геодезический метод	0.10	-
7986	488979.92	2321663.78	Геодезический метод	0.10	-
7987	488983.57	2321675.28	Геодезический метод	0.10	-
7988	488989.74	2321686.95	Геодезический метод	0.10	-
7989	489000.50	2321703.65	Геодезический метод	0.10	-
7990	489005.78	2321711.87	Геодезический метод	0.10	-
7991	489018.99	2321733.70	Геодезический метод	0.10	-
7992	489031.43	2321754.85	Геодезический метод	0.10	-
7993	489041.30	2321774.93	Геодезический метод	0.10	-
7994	489046.83	2321788.41	Геодезический метод	0.10	-
7995	489049.84	2321810.63	Геодезический метод	0.10	-
7996	489048.47	2321842.71	Геодезический метод	0.10	-
7997	489046.73	2321873.28	Геодезический метод	0.10	-
7998	489045.05	2321905.39	Геодезический метод	0.10	-
7999	489042.63	2321944.52	Геодезический метод	0.10	-
8000	489039.12	2321980.11	Геодезический метод	0.10	-
8001	489036.36	2322019.12	Геодезический метод	0.10	-
8002	489035.12	2322067.68	Геодезический метод	0.10	-
2. Сведения о характерных точках границ объекта					

Обозначение характерных точек границ	Координаты, м		Метод определения координат характерной точки	Средняя квадратическая погрешность положения характерной точки (Mt), м	Описание обозначения точки на местности (при наличии)
	X	Y			
1	2	3	4	5	6
8003	489035.73	2322110.68	Геодезический метод	0.10	-
8004	489035.27	2322207.81	Геодезический метод	0.10	-
8005	489034.70	2322318.29	Геодезический метод	0.10	-
8006	489034.13	2322401.69	Геодезический метод	0.10	-
8007	489032.71	2322489.31	Геодезический метод	0.10	-
8008	489029.58	2322545.71	Геодезический метод	0.10	-
8009	489028.12	2322587.19	Геодезический метод	0.10	-
8010	489023.80	2322660.08	Геодезический метод	0.10	-
8011	489011.39	2322893.62	Геодезический метод	0.10	-
8012	488996.02	2323147.45	Геодезический метод	0.10	-
8013	488989.94	2323356.61	Геодезический метод	0.10	-
8014	488983.48	2323796.18	Геодезический метод	0.10	-
8015	488972.72	2324107.14	Геодезический метод	0.10	-
8016	488960.21	2324142.03	Геодезический метод	0.10	-
8017	488951.17	2324168.61	Геодезический метод	0.10	-
8018	488949.87	2324173.76	Геодезический метод	0.10	-
8019	488947.41	2324180.29	Геодезический метод	0.10	-
8020	488944.32	2324181.42	Геодезический метод	0.10	-
8021	488942.51	2324194.39	Геодезический метод	0.10	-
8022	488940.74	2324223.00	Геодезический метод	0.10	-
8023	488939.28	2324260.45	Геодезический метод	0.10	-
8024	488936.28	2324322.88	Геодезический метод	0.10	-
8025	488935.55	2324355.70	Геодезический метод	0.10	-
8026	488933.89	2324435.07	Геодезический метод	0.10	-
7787	488929.39	2324458.75	Геодезический метод	0.10	-
2. Сведения о характерных точках границ объекта					

Обозначение характерных точек границ	Координаты, м		Метод определения координат характерной точки	Средняя квадратическая погрешность положения характерной точки (M <sub>t</sub> ), м	Описание обозначения точки на местности (при наличии)
	X	Y			
1	2	3	4	5	6
8027	491220.30	2310405.41	Геодезический метод	0.10	-
8028	491218.14	2310408.96	Геодезический метод	0.10	-
8029	491193.62	2310382.41	Геодезический метод	0.10	-
8030	491159.89	2310338.17	Геодезический метод	0.10	-
8031	491149.00	2310322.27	Геодезический метод	0.10	-
8032	491138.62	2310303.39	Геодезический метод	0.10	-
8033	491124.82	2310283.56	Геодезический метод	0.10	-
8034	491105.96	2310266.50	Геодезический метод	0.10	-
8035	491074.07	2310211.31	Геодезический метод	0.10	-
8036	491065.59	2310190.58	Геодезический метод	0.10	-
8037	491052.15	2310159.36	Геодезический метод	0.10	-
8038	491040.03	2310124.54	Геодезический метод	0.10	-
8039	491032.46	2310098.73	Геодезический метод	0.10	-
8040	491035.76	2310095.78	Геодезический метод	0.10	-
8041	491043.84	2310123.32	Геодезический метод	0.10	-
8042	491055.88	2310157.91	Геодезический метод	0.10	-
8043	491069.28	2310189.03	Геодезический метод	0.10	-
8044	491077.67	2310209.54	Геодезический метод	0.10	-
8045	491109.11	2310263.96	Геодезический метод	0.10	-
8046	491127.84	2310280.90	Геодезический метод	0.10	-
8047	491142.02	2310301.28	Геодезический метод	0.10	-
8048	491152.42	2310320.17	Геодезический метод	0.10	-
8049	491163.13	2310335.82	Геодезический метод	0.10	-
8050	491196.68	2310379.83	Геодезический метод	0.10	-
8027	491220.30	2310405.41	Геодезический метод	0.10	-

2. Сведения о характерных точках границ объекта

Обозначение характерных точек границ	Координаты, м		Метод определения координат характерной точки	Средняя квадратическая погрешность положения характерной точки (M <sub>t</sub> ), м	Описание обозначения точки на местности (при наличии)
	X	Y			
1	2	3	4	5	6
8051	491033.49	2310092.44	Геодезический метод	0.10	-
8052	491030.49	2310095.12	Геодезический метод	0.10	-
8053	491008.01	2310064.38	Геодезический метод	0.10	-
8054	491008.60	2310058.39	Геодезический метод	0.10	-
8051	491033.49	2310092.44	Геодезический метод	0.10	-
8055	491005.07	2310053.57	Геодезический метод	0.10	-
8056	491004.48	2310059.55	Геодезический метод	0.10	-
8057	490997.46	2310049.95	Геодезический метод	0.10	-
8058	490994.90	2310020.90	Геодезический метод	0.10	-
8059	490997.57	2309972.92	Геодезический метод	0.10	-
8060	490998.65	2309932.68	Геодезический метод	0.10	-
8061	490998.71	2309927.10	Геодезический метод	0.10	-
8062	491000.77	2309852.18	Геодезический метод	0.10	-
8063	491003.83	2309769.11	Геодезический метод	0.10	-
8064	491010.61	2309662.93	Геодезический метод	0.10	-
8065	491027.62	2309642.12	Геодезический метод	0.10	-
8066	491031.24	2309633.04	Геодезический метод	0.10	-
8067	491033.20	2309617.91	Геодезический метод	0.10	-
8068	491031.85	2309587.28	Геодезический метод	0.10	-
8069	491035.00	2309527.00	Геодезический метод	0.10	-
8070	491039.66	2309474.41	Геодезический метод	0.10	-
8071	491054.79	2309292.01	Геодезический метод	0.10	-
8072	491074.51	2309068.05	Геодезический метод	0.10	-
8073	491088.98	2308872.92	Геодезический метод	0.10	-
8074	491097.03	2308756.83	Геодезический метод	0.10	-
2. Сведения о характерных точках границ объекта					

Обозначение характерных точек границ	Координаты, м		Метод определения координат характерной точки	Средняя квадратическая погрешность положения характерной точки (M <sub>t</sub> ), м	Описание обозначения точки на местности (при наличии)
	X	Y			
1	2	3	4	5	6
8075	491112.35	2308696.94	Геодезический метод	0.10	-
8076	491126.32	2308514.38	Геодезический метод	0.10	-
8077	491153.14	2308025.81	Геодезический метод	0.10	-
8078	491154.33	2308006.14	Геодезический метод	0.10	-
8079	491149.03	2308005.75	Геодезический метод	0.10	-
8080	491089.03	2307997.29	Геодезический метод	0.10	-
8081	491089.26	2307993.29	Геодезический метод	0.10	-
8082	491149.46	2308001.77	Геодезический метод	0.10	-
8083	491158.56	2308002.44	Геодезический метод	0.10	-
8084	491157.13	2308026.04	Геодезический метод	0.10	-
8085	491130.31	2308514.65	Геодезический метод	0.10	-
8086	491116.31	2308697.59	Геодезический метод	0.10	-
8087	491100.99	2308757.47	Геодезический метод	0.10	-
8088	491092.97	2308873.20	Геодезический метод	0.10	-
8089	491078.49	2309068.37	Геодезический метод	0.10	-
8090	491058.78	2309292.35	Геодезический метод	0.10	-
8091	491043.65	2309474.75	Геодезический метод	0.10	-
8092	491038.99	2309527.28	Геодезический метод	0.10	-
8093	491035.86	2309587.30	Геодезический метод	0.10	-
8094	491037.21	2309618.08	Геодезический метод	0.10	-
8095	491035.14	2309634.05	Геодезический метод	0.10	-
8096	491031.11	2309644.17	Геодезический метод	0.10	-
8097	491014.52	2309664.47	Геодезический метод	0.10	-
8098	491007.82	2309769.32	Геодезический метод	0.10	-
8099	491004.77	2309852.30	Геодезический метод	0.10	-
2. Сведения о характерных точках границ объекта					

Обозначение характерных точек границ	Координаты, м		Метод определения координат характерной точки	Средняя квадратическая погрешность положения характерной точки (M <sub>t</sub> ), м	Описание обозначения точки на местности (при наличии)
	X	Y			
1	2	3	4	5	6
8100	491002.70	2309927.92	Геодезический метод	0.10	-
8101	491002.66	2309931.92	Геодезический метод	0.10	-
8102	491001.57	2309973.09	Геодезический метод	0.10	-
8103	490998.91	2310020.84	Геодезический метод	0.10	-
8104	491001.35	2310048.48	Геодезический метод	0.10	-
8055	491005.07	2310053.57	Геодезический метод	0.10	-
8105	491059.76	2307989.13	Геодезический метод	0.10	-
8106	491059.52	2307993.14	Геодезический метод	0.10	-
8107	491047.89	2307991.50	Геодезический метод	0.10	-
8108	491021.52	2307992.58	Геодезический метод	0.10	-
8109	491015.37	2307986.13	Геодезический метод	0.10	-
8110	491015.26	2307968.21	Геодезический метод	0.10	-
8111	491057.89	2307262.19	Геодезический метод	0.10	-
8112	491059.97	2307240.82	Геодезический метод	0.10	-
8113	491087.39	2307240.94	Геодезический метод	0.10	-
8114	491104.23	2307241.98	Геодезический метод	0.10	-
8115	491103.99	2307245.97	Геодезический метод	0.10	-
8116	491087.26	2307244.94	Геодезический метод	0.10	-
8117	491063.59	2307244.83	Геодезический метод	0.10	-
8118	491061.88	2307262.51	Геодезический метод	0.10	-
8119	491019.26	2307968.31	Геодезический метод	0.10	-
8120	491019.36	2307984.51	Геодезический метод	0.10	-
8121	491023.17	2307988.51	Геодезический метод	0.10	-
8122	491048.09	2307987.49	Геодезический метод	0.10	-
8105	491059.76	2307989.13	Геодезический метод	0.10	-

2. Сведения о характерных точках границ объекта

Обозначение характерных точек границ	Координаты, м		Метод определения координат характерной точки	Средняя квадратическая погрешность положения характерной точки (M <sub>t</sub> ), м	Описание обозначения точки на местности (при наличии)
	X	Y			
1	2	3	4	5	6
8123	491131.93	2307247.70	Геодезический метод	0.10	-
8124	491132.15	2307243.71	Геодезический метод	0.10	-
8125	491188.92	2307247.22	Геодезический метод	0.10	-
8126	491190.97	2307247.05	Геодезический метод	0.10	-
8127	491192.46	2307227.39	Геодезический метод	0.10	-
8128	491196.40	2307000.43	Геодезический метод	0.10	-
8129	491214.60	2306799.57	Геодезический метод	0.10	-
8130	491232.99	2306562.59	Геодезический метод	0.10	-
8131	491262.70	2306219.91	Геодезический метод	0.10	-
8132	491274.70	2306049.56	Геодезический метод	0.10	-
8133	491287.82	2305820.41	Геодезический метод	0.10	-
8134	491307.31	2305539.86	Геодезический метод	0.10	-
8135	491313.43	2305439.04	Геодезический метод	0.10	-
8136	491313.43	2305285.42	Геодезический метод	0.10	-
8137	491313.43	2305128.03	Геодезический метод	0.10	-
8138	491313.43	2304999.91	Геодезический метод	0.10	-
8139	491315.16	2304782.45	Геодезический метод	0.10	-
8140	491315.16	2304621.76	Геодезический метод	0.10	-
8141	491319.68	2304363.37	Геодезический метод	0.10	-
8142	491325.62	2304222.12	Геодезический метод	0.10	-
8143	491341.89	2304003.94	Геодезический метод	0.10	-
8144	491350.75	2303779.08	Геодезический метод	0.10	-
8145	491359.08	2303556.97	Геодезический метод	0.10	-
8146	491364.00	2303351.09	Геодезический метод	0.10	-
8147	491367.14	2303188.91	Геодезический метод	0.10	-
2. Сведения о характерных точках границ объекта					

Обозначение характерных точек границ	Координаты, м		Метод определения координат характерной точки	Средняя квадратическая погрешность положения характерной точки (M <sub>t</sub> ), м	Описание обозначения точки на местности (при наличии)
	X	Y			
1	2	3	4	5	6
8148	491368.53	2303026.46	Геодезический метод	0.10	-
8149	491374.42	2302931.52	Геодезический метод	0.10	-
8150	491378.44	2302931.37	Геодезический метод	0.10	-
8151	491372.53	2303026.60	Геодезический метод	0.10	-
8152	491371.14	2303188.97	Геодезический метод	0.10	-
8153	491368.00	2303351.18	Геодезический метод	0.10	-
8154	491363.08	2303557.09	Геодезический метод	0.10	-
8155	491354.75	2303779.23	Геодезический метод	0.10	-
8156	491345.88	2304004.17	Геодезический метод	0.10	-
8157	491329.61	2304222.36	Геодезический метод	0.10	-
8158	491323.68	2304363.49	Геодезический метод	0.10	-
8159	491319.16	2304621.79	Геодезический метод	0.10	-
8160	491319.16	2304782.47	Геодезический метод	0.10	-
8161	491317.43	2304999.92	Геодезический метод	0.10	-
8162	491317.43	2305128.03	Геодезический метод	0.10	-
8163	491317.43	2305285.42	Геодезический метод	0.10	-
8164	491317.43	2305439.16	Геодезический метод	0.10	-
8165	491311.30	2305540.12	Геодезический метод	0.10	-
8166	491291.81	2305820.66	Геодезический метод	0.10	-
8167	491278.69	2306049.81	Геодезический метод	0.10	-
8168	491266.69	2306220.22	Геодезический метод	0.10	-
8169	491236.98	2306562.92	Геодезический метод	0.10	-
8170	491218.58	2306799.91	Геодезический метод	0.10	-
8171	491200.40	2307000.65	Геодезический метод	0.10	-
8172	491196.46	2307227.57	Геодезический метод	0.10	-
2. Сведения о характерных точках границ объекта					



Обозначение характерных точек границ	Координаты, м		Метод определения координат характерной точки	Средняя квадратическая погрешность положения характерной точки (M <sub>t</sub> ), м	Описание обозначения точки на местности (при наличии)
	X	Y			
1	2	3	4	5	6
8173	491194.70	2307250.75	Геодезический метод	0.10	-
8174	491188.96	2307251.23	Геодезический метод	0.10	-
8123	491131.93	2307247.70	Геодезический метод	0.10	-
8175	491379.85	2302908.63	Геодезический метод	0.10	-
8176	491375.84	2302908.75	Геодезический метод	0.10	-
8177	491379.18	2302854.89	Геодезический метод	0.10	-
8178	491395.93	2302603.50	Геодезический метод	0.10	-
8179	491357.70	2302536.19	Геодезический метод	0.10	-
8180	491319.37	2302443.99	Геодезический метод	0.10	-
8181	491309.17	2302400.99	Геодезический метод	0.10	-
8182	491275.32	2302212.26	Геодезический метод	0.10	-
8183	491234.95	2302029.07	Геодезический метод	0.10	-
8184	491166.94	2301829.28	Геодезический метод	0.10	-
8185	491096.46	2301653.49	Геодезический метод	0.10	-
8186	490999.43	2301457.38	Геодезический метод	0.10	-
8187	490863.97	2301200.20	Геодезический метод	0.10	-
8188	490773.03	2301024.81	Геодезический метод	0.10	-
8189	490685.33	2300837.61	Геодезический метод	0.10	-
8190	490581.19	2300623.48	Геодезический метод	0.10	-
8191	490510.03	2300478.16	Геодезический метод	0.10	-
8192	490434.29	2300363.02	Геодезический метод	0.10	-
8193	490418.61	2300336.06	Геодезический метод	0.10	-
8194	490406.81	2300299.22	Геодезический метод	0.10	-
8195	490380.15	2300211.36	Геодезический метод	0.10	-
8196	490349.74	2300118.20	Геодезический метод	0.10	-
2. Сведения о характерных точках границ объекта					

Обозначение характерных точек границ	Координаты, м		Метод определения координат характерной точки	Средняя квадратическая погрешность положения характерной точки (M <sub>t</sub> ), м	Описание обозначения точки на местности (при наличии)
	X	Y			
1	2	3	4	5	6
8197	490329.18	2300071.34	Геодезический метод	0.10	-
8198	490228.45	2300013.49	Геодезический метод	0.10	-
8199	490176.99	2299902.75	Геодезический метод	0.10	-
8200	490131.27	2299803.68	Геодезический метод	0.10	-
8201	490087.79	2299705.41	Геодезический метод	0.10	-
8202	490038.09	2299610.77	Геодезический метод	0.10	-
8203	489953.29	2299459.52	Геодезический метод	0.10	-
8204	489781.79	2299144.37	Геодезический метод	0.10	-
8205	489721.49	2298998.00	Геодезический метод	0.10	-
8206	489608.56	2298775.48	Геодезический метод	0.10	-
8207	489561.42	2298683.17	Геодезический метод	0.10	-
8208	489553.27	2298660.05	Геодезический метод	0.10	-
8209	489547.09	2298602.63	Геодезический метод	0.10	-
8210	489531.17	2298518.39	Геодезический метод	0.10	-
8211	489533.05	2298431.86	Геодезический метод	0.10	-
8212	489530.05	2298388.25	Геодезический метод	0.10	-
8213	489510.19	2298329.62	Геодезический метод	0.10	-
8214	489322.86	2298176.29	Геодезический метод	0.10	-
8215	489274.93	2298122.38	Геодезический метод	0.10	-
8216	489203.60	2298012.31	Геодезический метод	0.10	-
8217	489115.62	2297872.84	Геодезический метод	0.10	-
8218	489077.31	2297811.93	Геодезический метод	0.10	-
8219	489049.58	2297767.30	Геодезический метод	0.10	-
8220	489015.38	2297584.60	Геодезический метод	0.10	-
8221	488919.72	2297471.62	Геодезический метод	0.10	-
2. Сведения о характерных точках границ объекта					

Обозначение характерных точек границ	Координаты, м		Метод определения координат характерной точки	Средняя квадратическая погрешность положения характерной точки (M <sub>t</sub> ), м	Описание обозначения точки на местности (при наличии)
	X	Y			
1	2	3	4	5	6
8222	488899.24	2297443.22	Геодезический метод	0.10	-
8223	488842.07	2297329.49	Геодезический метод	0.10	-
8224	488753.95	2297154.88	Геодезический метод	0.10	-
8225	488602.33	2296874.12	Геодезический метод	0.10	-
8226	488556.72	2296783.32	Геодезический метод	0.10	-
8227	488414.69	2296514.14	Геодезический метод	0.10	-
8228	488336.09	2296362.07	Геодезический метод	0.10	-
8229	488339.79	2296360.51	Геодезический метод	0.10	-
8230	488418.23	2296512.29	Геодезический метод	0.10	-
8231	488560.27	2296781.49	Геодезический метод	0.10	-
8232	488605.88	2296872.27	Геодезический метод	0.10	-
8233	488757.49	2297153.03	Геодезический метод	0.10	-
8234	488845.64	2297327.70	Геодезический метод	0.10	-
8235	488902.67	2297441.13	Геодезический метод	0.10	-
8236	488922.88	2297469.16	Геодезический метод	0.10	-
8237	489019.11	2297582.83	Геодезический метод	0.10	-
8238	489053.37	2297765.82	Геодезический метод	0.10	-
8239	489080.70	2297809.81	Геодезический метод	0.10	-
8240	489119.00	2297870.70	Геодезический метод	0.10	-
8241	489206.97	2298010.16	Геодезический метод	0.10	-
8242	489278.12	2298119.95	Геодезический метод	0.10	-
8243	489325.64	2298173.39	Геодезический метод	0.10	-
8244	489513.61	2298327.25	Геодезический метод	0.10	-
8245	489534.00	2298387.45	Геодезический метод	0.10	-
8246	489537.06	2298431.77	Геодезический метод	0.10	-
2. Сведения о характерных точках границ объекта					

Обозначение характерных точек границ	Координаты, м		Метод определения координат характерной точки	Средняя квадратическая погрешность положения характерной точки (M <sub>t</sub> ), м	Описание обозначения точки на местности (при наличии)
	X	Y			
1	2	3	4	5	6
8247	489535.18	2298518.06	Геодезический метод	0.10	-
8248	489551.05	2298602.05	Геодезический метод	0.10	-
8249	489557.20	2298659.16	Геодезический метод	0.10	-
8250	489565.10	2298681.59	Геодезический метод	0.10	-
8251	489612.13	2298773.67	Геодезический метод	0.10	-
8252	489725.13	2298996.33	Геодезический метод	0.10	-
8253	489785.40	2299142.65	Геодезический метод	0.10	-
8254	489956.79	2299457.59	Геодезический метод	0.10	-
8255	490041.61	2299608.86	Геодезический метод	0.10	-
8256	490091.39	2299703.67	Геодезический метод	0.10	-
8257	490134.92	2299802.04	Геодезический метод	0.10	-
8258	490180.62	2299901.07	Геодезический метод	0.10	-
8259	490231.54	2300010.66	Геодезический метод	0.10	-
8260	490332.32	2300068.53	Геодезический метод	0.10	-
8261	490353.48	2300116.77	Геодезический метод	0.10	-
8262	490383.96	2300210.16	Геодезический метод	0.10	-
8263	490410.63	2300298.03	Геодезический метод	0.10	-
8264	490422.29	2300334.43	Геодезический метод	0.10	-
8265	490437.70	2300360.91	Геодезический метод	0.10	-
8266	490513.51	2300476.18	Геодезический метод	0.10	-
8267	490584.78	2300621.73	Геодезический метод	0.10	-
8268	490688.94	2300835.89	Геодезический метод	0.10	-
8269	490776.62	2301023.04	Геодезический метод	0.10	-
8270	490867.52	2301198.35	Геодезический метод	0.10	-
8271	491002.99	2301455.56	Геодезический метод	0.10	-
2. Сведения о характерных точках границ объекта					

Обозначение характерных точек границ	Координаты, м		Метод определения координат характерной точки	Средняя квадратическая погрешность положения характерной точки (M <sub>t</sub> ), м	Описание обозначения точки на местности (при наличии)
	X	Y			
1	2	3	4	5	6
8272	491100.12	2301651.85	Геодезический метод	0.10	-
8273	491170.69	2301827.89	Геодезический метод	0.10	-
8274	491238.81	2302027.99	Геодезический метод	0.10	-
8275	491279.24	2302211.48	Геодезический метод	0.10	-
8276	491313.09	2302400.18	Геодезический метод	0.10	-
8277	491323.19	2302442.75	Геодезический метод	0.10	-
8278	491361.30	2302534.42	Геодезический метод	0.10	-
8279	491400.00	2302602.57	Геодезический метод	0.10	-
8280	491383.17	2302855.15	Геодезический метод	0.10	-
8175	491379.85	2302908.63	Геодезический метод	0.10	-
8281	488327.98	2296337.65	Геодезический метод	0.10	-
8282	488324.36	2296339.36	Геодезический метод	0.10	-
8283	488318.98	2296328.95	Геодезический метод	0.10	-
8284	488268.07	2296225.96	Геодезический метод	0.10	-
8285	488201.68	2296093.85	Геодезический метод	0.10	-
8286	488121.38	2295955.19	Геодезический метод	0.10	-
8287	488031.08	2295804.14	Геодезический метод	0.10	-
8288	487963.20	2295697.74	Геодезический метод	0.10	-
8289	487888.16	2295576.87	Геодезический метод	0.10	-
8290	487808.56	2295443.19	Геодезический метод	0.10	-
8291	487703.49	2295267.23	Геодезический метод	0.10	-
8292	487679.62	2295223.05	Геодезический метод	0.10	-
8293	487667.01	2295187.74	Геодезический метод	0.10	-
8294	487661.62	2295150.65	Геодезический метод	0.10	-
8295	487658.79	2295124.92	Геодезический метод	0.10	-
2. Сведения о характерных точках границ объекта					

Обозначение характерных точек границ	Координаты, м		Метод определения координат характерной точки	Средняя квадратическая погрешность положения характерной точки (M <sub>t</sub> ), м	Описание обозначения точки на местности (при наличии)
	X	Y			
1	2	3	4	5	6
8296	487654.94	2295094.71	Геодезический метод	0.10	-
8297	487649.98	2295055.61	Геодезический метод	0.10	-
8298	487644.64	2295015.36	Геодезический метод	0.10	-
8299	487616.23	2294881.07	Геодезический метод	0.10	-
8300	487588.28	2294729.85	Геодезический метод	0.10	-
8301	487555.75	2294610.41	Геодезический метод	0.10	-
8302	487458.15	2294375.75	Геодезический метод	0.10	-
8303	487420.38	2294277.16	Геодезический метод	0.10	-
8304	487406.98	2294231.94	Геодезический метод	0.10	-
8305	487369.40	2294109.76	Геодезический метод	0.10	-
8306	487339.99	2294060.44	Геодезический метод	0.10	-
8307	487331.81	2294052.45	Геодезический метод	0.10	-
8308	487276.54	2294022.09	Геодезический метод	0.10	-
8309	487222.40	2293954.75	Геодезический метод	0.10	-
8310	487159.43	2293859.52	Геодезический метод	0.10	-
8311	487104.49	2293765.16	Геодезический метод	0.10	-
8312	487087.77	2293723.98	Геодезический метод	0.10	-
8313	487054.76	2293647.75	Геодезический метод	0.10	-
8314	487018.80	2293505.64	Геодезический метод	0.10	-
8315	487007.88	2293482.40	Геодезический метод	0.10	-
8316	487002.33	2293472.25	Геодезический метод	0.10	-
8317	486993.66	2293462.08	Геодезический метод	0.10	-
8318	486965.77	2293441.34	Геодезический метод	0.10	-
8319	486952.83	2293434.63	Геодезический метод	0.10	-
8320	486924.18	2293426.26	Геодезический метод	0.10	-
2. Сведения о характерных точках границ объекта					

Обозначение характерных точек границ	Координаты, м		Метод определения координат характерной точки	Средняя квадратическая погрешность положения характерной точки (M <sub>t</sub> ), м	Описание обозначения точки на местности (при наличии)
	X	Y			
1	2	3	4	5	6
8321	486909.10	2293421.85	Геодезический метод	0.10	-
8322	486848.02	2293403.13	Геодезический метод	0.10	-
8323	486799.52	2293387.56	Геодезический метод	0.10	-
8324	486780.16	2293381.73	Геодезический метод	0.10	-
8325	486726.27	2293364.51	Геодезический метод	0.10	-
8326	486665.89	2293345.70	Геодезический метод	0.10	-
8327	486582.25	2293318.82	Геодезический метод	0.10	-
8328	486509.83	2293294.34	Геодезический метод	0.10	-
8329	486450.59	2293275.86	Геодезический метод	0.10	-
8330	486415.66	2293263.49	Геодезический метод	0.10	-
8331	486404.21	2293255.33	Геодезический метод	0.10	-
8332	486392.59	2293242.78	Геодезический метод	0.10	-
8333	486358.77	2293199.46	Геодезический метод	0.10	-
8334	486345.83	2293183.42	Геодезический метод	0.10	-
8335	486266.19	2293081.00	Геодезический метод	0.10	-
8336	486137.68	2292920.97	Геодезический метод	0.10	-
8337	486038.96	2292805.09	Геодезический метод	0.10	-
8338	485981.29	2292703.72	Геодезический метод	0.10	-
8339	485820.93	2292438.65	Геодезический метод	0.10	-
8340	485712.09	2292248.41	Геодезический метод	0.10	-
8341	485622.23	2292089.50	Геодезический метод	0.10	-
8342	485609.84	2292060.04	Геодезический метод	0.10	-
8343	485601.87	2292015.45	Геодезический метод	0.10	-
8344	485594.46	2291982.21	Геодезический метод	0.10	-
8345	485589.10	2291951.40	Геодезический метод	0.10	-
2. Сведения о характерных точках границ объекта					

Обозначение характерных точек границ	Координаты, м		Метод определения координат характерной точки	Средняя квадратическая погрешность положения характерной точки (M <sub>t</sub> ), м	Описание обозначения точки на местности (при наличии)
	X	Y			
1	2	3	4	5	6
8346	485584.43	2291927.82	Геодезический метод	0.10	-
8347	485573.29	2291901.12	Геодезический метод	0.10	-
8348	485561.09	2291881.70	Геодезический метод	0.10	-
8349	485530.31	2291828.45	Геодезический метод	0.10	-
8350	485517.09	2291806.13	Геодезический метод	0.10	-
8351	485482.73	2291772.92	Геодезический метод	0.10	-
8352	485446.19	2291745.57	Геодезический метод	0.10	-
8353	485402.07	2291704.04	Геодезический метод	0.10	-
8354	485391.03	2291687.27	Геодезический метод	0.10	-
8355	485343.39	2291601.45	Геодезический метод	0.10	-
8356	485267.18	2291459.62	Геодезический метод	0.10	-
8357	485194.10	2291331.44	Геодезический метод	0.10	-
8358	485061.06	2291100.78	Геодезический метод	0.10	-
8359	484939.02	2290894.91	Геодезический метод	0.10	-
8360	484815.79	2290676.05	Геодезический метод	0.10	-
8361	484688.45	2290440.18	Геодезический метод	0.10	-
8362	484581.45	2290246.66	Геодезический метод	0.10	-
8363	484496.21	2290079.19	Геодезический метод	0.10	-
8364	484459.81	2289987.35	Геодезический метод	0.10	-
8365	484409.26	2289872.98	Геодезический метод	0.10	-
8366	484319.86	2289790.31	Геодезический метод	0.10	-
8367	484237.29	2289650.01	Геодезический метод	0.10	-
8368	484108.19	2289424.28	Геодезический метод	0.10	-
8369	484031.49	2289299.81	Геодезический метод	0.10	-
8370	483975.43	2289199.86	Геодезический метод	0.10	-
2. Сведения о характерных точках границ объекта					



Обозначение характерных точек границ	Координаты, м		Метод определения координат характерной точки	Средняя квадратическая погрешность положения характерной точки (M <sub>t</sub> ), м	Описание обозначения точки на местности (при наличии)
	X	Y			
1	2	3	4	5	6
8371	483898.12	2289066.96	Геодезический метод	0.10	-
8372	483817.48	2288912.08	Геодезический метод	0.10	-
8373	483663.57	2288639.74	Геодезический метод	0.10	-
8374	483538.29	2288426.51	Геодезический метод	0.10	-
8375	483453.72	2288278.09	Геодезический метод	0.10	-
8376	483378.30	2288139.13	Геодезический метод	0.10	-
8377	483243.64	2287912.82	Геодезический метод	0.10	-
8378	483149.77	2287743.18	Геодезический метод	0.10	-
8379	483025.91	2287527.37	Геодезический метод	0.10	-
8380	482925.79	2287351.62	Геодезический метод	0.10	-
8381	482802.39	2287119.99	Геодезический метод	0.10	-
8382	482766.87	2287062.23	Геодезический метод	0.10	-
8383	482654.55	2286871.97	Геодезический метод	0.10	-
8384	482513.30	2286622.08	Геодезический метод	0.10	-
8385	482350.86	2286336.63	Геодезический метод	0.10	-
8386	482259.40	2286176.20	Геодезический метод	0.10	-
8387	482161.87	2285998.61	Геодезический метод	0.10	-
8388	482045.87	2285791.04	Геодезический метод	0.10	-
8389	481910.57	2285546.74	Геодезический метод	0.10	-
8390	481784.55	2285334.00	Геодезический метод	0.10	-
8391	481702.57	2285194.93	Геодезический метод	0.10	-
8392	481576.99	2284971.49	Геодезический метод	0.10	-
8393	481463.47	2284770.87	Геодезический метод	0.10	-
8394	481290.02	2284468.72	Геодезический метод	0.10	-
8395	481217.14	2284340.74	Геодезический метод	0.10	-
2. Сведения о характерных точках границ объекта					

Обозначение характерных точек границ	Координаты, м		Метод определения координат характерной точки	Средняя квадратическая погрешность положения характерной точки (M <sub>t</sub> ), м	Описание обозначения точки на местности (при наличии)
	X	Y			
1	2	3	4	5	6
8396	481089.84	2284122.38	Геодезический метод	0.10	-
8397	481033.40	2284019.86	Геодезический метод	0.10	-
8398	480985.15	2283914.99	Геодезический метод	0.10	-
8399	480898.77	2283685.89	Геодезический метод	0.10	-
8400	480797.22	2283375.59	Геодезический метод	0.10	-
8401	480735.52	2283192.53	Геодезический метод	0.10	-
8402	480679.02	2282990.33	Геодезический метод	0.10	-
8403	480607.71	2282717.12	Геодезический метод	0.10	-
8404	480541.49	2282486.14	Геодезический метод	0.10	-
8405	480445.58	2282271.93	Геодезический метод	0.10	-
8406	480366.84	2282017.46	Геодезический метод	0.10	-
8407	480251.89	2281649.40	Геодезический метод	0.10	-
8408	480212.59	2281522.70	Геодезический метод	0.10	-
8409	480131.86	2281251.65	Геодезический метод	0.10	-
8410	480051.50	2280984.27	Геодезический метод	0.10	-
8411	479971.68	2280719.79	Геодезический метод	0.10	-
8412	479890.28	2280455.12	Геодезический метод	0.10	-
8413	479803.97	2280176.69	Геодезический метод	0.10	-
8414	479751.66	2280006.70	Геодезический метод	0.10	-
8415	479641.18	2279645.88	Геодезический метод	0.10	-
8416	479554.80	2279364.37	Геодезический метод	0.10	-
8417	479487.89	2279148.50	Геодезический метод	0.10	-
8418	479424.83	2278941.94	Геодезический метод	0.10	-
8419	479370.08	2278769.53	Геодезический метод	0.10	-
8420	479338.61	2278670.30	Геодезический метод	0.10	-
2. Сведения о характерных точках границ объекта					

Обозначение характерных точек границ	Координаты, м		Метод определения координат характерной точки	Средняя квадратическая погрешность положения характерной точки (Мт), м	Описание обозначения точки на местности (при наличии)
	X	Y			
1	2	3	4	5	6
8421	479314.90	2278593.20	Геодезический метод	0.10	-
8422	479305.32	2278559.16	Геодезический метод	0.10	-
8423	479294.91	2278512.84	Геодезический метод	0.10	-
8424	479296.79	2278502.76	Геодезический метод	0.10	-
8425	479300.24	2278496.72	Геодезический метод	0.10	-
8426	479324.34	2278470.65	Геодезический метод	0.10	-
8427	479351.11	2278442.33	Геодезический метод	0.10	-
8428	479371.25	2278417.05	Геодезический метод	0.10	-
8429	479374.69	2278400.17	Геодезический метод	0.10	-
8430	479372.77	2278353.63	Геодезический метод	0.10	-
8431	479369.88	2278309.81	Геодезический метод	0.10	-
8432	479366.59	2278234.00	Геодезический метод	0.10	-
8433	479362.82	2278165.15	Геодезический метод	0.10	-
8434	479358.30	2278120.55	Геодезический метод	0.10	-
8435	479335.73	2278066.11	Геодезический метод	0.10	-
8436	479316.34	2278022.75	Геодезический метод	0.10	-
8437	479292.25	2277974.02	Геодезический метод	0.10	-
8438	479276.31	2277942.82	Геодезический метод	0.10	-
8439	479262.77	2277916.75	Геодезический метод	0.10	-
8440	479246.53	2277884.60	Геодезический метод	0.10	-
8441	479228.80	2277850.94	Геодезический метод	0.10	-
8442	479208.93	2277811.11	Геодезический метод	0.10	-
8443	479198.20	2277781.30	Геодезический метод	0.10	-
8444	479183.44	2277740.88	Геодезический метод	0.10	-
8445	479170.74	2277706.76	Геодезический метод	0.10	-
2. Сведения о характерных точках границ объекта					

Обозначение характерных точек границ	Координаты, м		Метод определения координат характерной точки	Средняя квадратическая погрешность положения характерной точки (M <sub>t</sub> ), м	Описание обозначения точки на местности (при наличии)
	X	Y			
1	2	3	4	5	6
8446	479162.47	2277678.00	Геодезический метод	0.10	-
8447	479156.87	2277642.59	Геодезический метод	0.10	-
8448	479129.38	2277480.20	Геодезический метод	0.10	-
8449	479114.30	2277391.99	Геодезический метод	0.10	-
8450	479100.80	2277072.15	Геодезический метод	0.10	-
8451	479102.95	2276839.99	Геодезический метод	0.10	-
8452	479098.31	2276635.27	Геодезический метод	0.10	-
8453	479098.21	2276607.77	Геодезический метод	0.10	-
8454	479100.24	2276593.11	Геодезический метод	0.10	-
8455	479108.87	2276569.74	Геодезический метод	0.10	-
8456	479123.03	2276541.47	Геодезический метод	0.10	-
8457	479140.67	2276507.35	Геодезический метод	0.10	-
8458	479161.37	2276469.33	Геодезический метод	0.10	-
8459	479178.57	2276430.16	Геодезический метод	0.10	-
8460	479190.89	2276401.62	Геодезический метод	0.10	-
8461	479206.09	2276367.44	Геодезический метод	0.10	-
8462	479215.47	2276345.37	Геодезический метод	0.10	-
8463	479229.44	2276313.06	Геодезический метод	0.10	-
8464	479230.65	2276310.15	Геодезический метод	0.10	-
8465	479238.20	2276294.07	Геодезический метод	0.10	-
8466	479246.78	2276273.95	Геодезический метод	0.10	-
8467	479256.79	2276249.92	Геодезический метод	0.10	-
8468	479300.92	2276147.08	Геодезический метод	0.10	-
8469	479316.03	2276112.71	Геодезический метод	0.10	-
8470	479330.13	2276079.12	Геодезический метод	0.10	-
2. Сведения о характерных точках границ объекта					

Обозначение характерных точек границ	Координаты, м		Метод определения координат характерной точки	Средняя квадратическая погрешность положения характерной точки (M <sub>t</sub> ), м	Описание обозначения точки на местности (при наличии)
	X	Y			
1	2	3	4	5	6
8471	479340.84	2276054.73	Геодезический метод	0.10	-
8472	479353.94	2276023.64	Геодезический метод	0.10	-
8473	479371.41	2275980.87	Геодезический метод	0.10	-
8474	479393.45	2275929.11	Геодезический метод	0.10	-
8475	479407.29	2275896.30	Геодезический метод	0.10	-
8476	479419.56	2275867.21	Геодезический метод	0.10	-
8477	479431.25	2275838.07	Геодезический метод	0.10	-
8478	479445.21	2275805.01	Геодезический метод	0.10	-
8479	479460.95	2275767.38	Геодезический метод	0.10	-
8480	479476.86	2275728.78	Геодезический метод	0.10	-
8481	479497.41	2275678.23	Геодезический метод	0.10	-
8482	479520.54	2275620.56	Геодезический метод	0.10	-
8483	479537.32	2275580.22	Геодезический метод	0.10	-
8484	479554.39	2275540.00	Геодезический метод	0.10	-
8485	479587.11	2275455.38	Геодезический метод	0.10	-
8486	479599.62	2275429.94	Геодезический метод	0.10	-
8487	479611.89	2275406.19	Геодезический метод	0.10	-
8488	479619.42	2275386.91	Геодезический метод	0.10	-
8489	479623.31	2275368.96	Геодезический метод	0.10	-
8490	479632.48	2275322.79	Геодезический метод	0.10	-
8491	479643.56	2275264.63	Геодезический метод	0.10	-
8492	479651.53	2275221.97	Геодезический метод	0.10	-
8493	479657.80	2275188.37	Геодезический метод	0.10	-
8494	479658.83	2275171.64	Геодезический метод	0.10	-
8495	479654.04	2275151.22	Геодезический метод	0.10	-
2. Сведения о характерных точках границ объекта					

Обозначение характерных точек границ	Координаты, м		Метод определения координат характерной точки	Средняя квадратическая погрешность положения характерной точки (M <sub>t</sub> ), м	Описание обозначения точки на местности (при наличии)
	X	Y			
1	2	3	4	5	6
8496	479638.93	2275104.21	Геодезический метод	0.10	-
8497	479598.98	2274969.37	Геодезический метод	0.10	-
8498	479589.41	2274936.13	Геодезический метод	0.10	-
8499	479583.70	2274915.36	Геодезический метод	0.10	-
8500	479568.20	2274868.44	Геодезический метод	0.10	-
8501	479552.28	2274827.92	Геодезический метод	0.10	-
8502	479529.75	2274768.04	Геодезический метод	0.10	-
8503	479517.86	2274736.07	Геодезический метод	0.10	-
8504	479507.62	2274709.80	Геодезический метод	0.10	-
8505	479490.73	2274666.24	Геодезический метод	0.10	-
8506	479482.08	2274647.63	Геодезический метод	0.10	-
8507	479475.70	2274635.43	Геодезический метод	0.10	-
8508	479463.80	2274613.20	Геодезический метод	0.10	-
8509	479440.59	2274570.42	Геодезический метод	0.10	-
8510	479425.95	2274544.41	Геодезический метод	0.10	-
8511	479411.61	2274521.49	Геодезический метод	0.10	-
8512	479394.20	2274499.17	Геодезический метод	0.10	-
8513	479372.18	2274476.63	Геодезический метод	0.10	-
8514	479324.68	2274433.65	Геодезический метод	0.10	-
8515	479283.33	2274399.09	Геодезический метод	0.10	-
8516	479245.50	2274371.78	Геодезический метод	0.10	-
8517	479199.95	2274340.28	Геодезический метод	0.10	-
8518	479163.27	2274315.79	Геодезический метод	0.10	-
8519	479123.00	2274283.84	Геодезический метод	0.10	-
8520	479088.24	2274252.29	Геодезический метод	0.10	-
2. Сведения о характерных точках границ объекта					

Обозначение характерных точек границ	Координаты, м		Метод определения координат характерной точки	Средняя квадратическая погрешность положения характерной точки (M <sub>t</sub> ), м	Описание обозначения точки на местности (при наличии)
	X	Y			
1	2	3	4	5	6
8521	479082.96	2274245.44	Геодезический метод	0.10	-
8522	479080.00	2274207.21	Геодезический метод	0.10	-
8523	479077.97	2274156.04	Геодезический метод	0.10	-
8524	479076.37	2274098.57	Геодезический метод	0.10	-
8525	479075.98	2274050.61	Геодезический метод	0.10	-
8526	479076.07	2274002.92	Геодезический метод	0.10	-
8527	479076.91	2273976.32	Геодезический метод	0.10	-
8528	479076.78	2273960.60	Геодезический метод	0.10	-
8529	479074.43	2273877.22	Геодезический метод	0.10	-
8530	479072.39	2273761.64	Геодезический метод	0.10	-
8531	479072.39	2273739.63	Геодезический метод	0.10	-
8532	479056.80	2273513.87	Геодезический метод	0.10	-
8533	479049.91	2273397.32	Геодезический метод	0.10	-
8534	479037.73	2273230.77	Геодезический метод	0.10	-
8535	479023.00	2273046.21	Геодезический метод	0.10	-
8536	479008.16	2272824.00	Геодезический метод	0.10	-
8537	479002.97	2272718.73	Геодезический метод	0.10	-
8538	478996.30	2272638.81	Геодезический метод	0.10	-
8539	478980.91	2272453.73	Геодезический метод	0.10	-
8540	478973.86	2272352.74	Геодезический метод	0.10	-
8541	478968.84	2272229.98	Геодезический метод	0.10	-
8542	478966.40	2272170.99	Геодезический метод	0.10	-
8543	478975.19	2272104.43	Геодезический метод	0.10	-
8544	479001.04	2271959.55	Геодезический метод	0.10	-
8545	479023.81	2271811.03	Геодезический метод	0.10	-
2. Сведения о характерных точках границ объекта					

Обозначение характерных точек границ	Координаты, м		Метод определения координат характерной точки	Средняя квадратическая погрешность положения характерной точки (M <sub>t</sub> ), м	Описание обозначения точки на местности (при наличии)
	X	Y			
1	2	3	4	5	6
8546	479001.37	2271725.30	Геодезический метод	0.10	-
8547	478974.29	2271632.00	Геодезический метод	0.10	-
8548	478923.34	2271497.70	Геодезический метод	0.10	-
8549	478925.30	2271414.50	Геодезический метод	0.10	-
8550	478934.00	2271286.08	Геодезический метод	0.10	-
8551	478950.16	2271172.49	Геодезический метод	0.10	-
8552	478975.96	2270979.34	Геодезический метод	0.10	-
8553	478986.51	2270906.68	Геодезический метод	0.10	-
8554	479019.49	2270721.50	Геодезический метод	0.10	-
8555	479108.69	2270478.28	Геодезический метод	0.10	-
8556	479134.21	2270411.68	Геодезический метод	0.10	-
8557	479141.76	2270389.14	Геодезический метод	0.10	-
8558	479147.50	2270372.56	Геодезический метод	0.10	-
8559	479148.69	2270367.67	Геодезический метод	0.10	-
8560	479148.04	2270366.96	Геодезический метод	0.10	-
8561	479130.72	2270355.55	Геодезический метод	0.10	-
8562	479105.91	2270338.91	Геодезический метод	0.10	-
8563	479107.88	2270335.40	Геодезический метод	0.10	-
8564	479132.94	2270352.21	Геодезический метод	0.10	-
8565	479150.64	2270363.89	Геодезический метод	0.10	-
8566	479153.09	2270366.53	Геодезический метод	0.10	-
8567	479151.34	2270373.69	Геодезический метод	0.10	-
8568	479145.55	2270390.43	Геодезический метод	0.10	-
8569	479137.98	2270413.03	Геодезический метод	0.10	-
8570	479112.44	2270479.69	Геодезический метод	0.10	-
2. Сведения о характерных точках границ объекта					



Обозначение характерных точек границ	Координаты, м		Метод определения координат характерной точки	Средняя квадратическая погрешность положения характерной точки (M <sub>t</sub> ), м	Описание обозначения точки на местности (при наличии)
	X	Y			
1	2	3	4	5	6
8571	479023.36	2270722.55	Геодезический метод	0.10	-
8572	478990.46	2270907.32	Геодезический метод	0.10	-
8573	478979.92	2270979.89	Геодезический метод	0.10	-
8574	478954.12	2271173.04	Геодезический метод	0.10	-
8575	478937.98	2271286.49	Геодезический метод	0.10	-
8576	478929.30	2271414.68	Геодезический метод	0.10	-
8577	478927.36	2271497.01	Геодезический метод	0.10	-
8578	478978.09	2271630.73	Геодезический метод	0.10	-
8579	479005.23	2271724.23	Геодезический метод	0.10	-
8580	479027.89	2271810.82	Геодезический метод	0.10	-
8581	479004.98	2271960.20	Геодезический метод	0.10	-
8582	478979.14	2272105.05	Геодезический метод	0.10	-
8583	478970.41	2272171.17	Геодезический метод	0.10	-
8584	478972.84	2272229.82	Геодезический метод	0.10	-
8585	478977.85	2272352.52	Геодезический метод	0.10	-
8586	478984.89	2272453.43	Геодезический метод	0.10	-
8587	479000.29	2272638.48	Геодезический метод	0.10	-
8588	479006.96	2272718.47	Геодезический метод	0.10	-
8589	479012.15	2272823.77	Геодезический метод	0.10	-
8590	479026.99	2273045.91	Геодезический метод	0.10	-
8591	479041.72	2273230.46	Геодезический метод	0.10	-
8592	479053.90	2273397.06	Геодезический метод	0.10	-
8593	479060.79	2273513.62	Геодезический метод	0.10	-
8594	479076.39	2273739.49	Геодезический метод	0.10	-
8595	479076.39	2273761.61	Геодезический метод	0.10	-
2. Сведения о характерных точках границ объекта					

Обозначение характерных точек границ	Координаты, м		Метод определения координат характерной точки	Средняя квадратическая погрешность положения характерной точки (M <sub>t</sub> ), м	Описание обозначения точки на местности (при наличии)
	X	Y			
1	2	3	4	5	6
8596	479078.43	2273877.13	Геодезический метод	0.10	-
8597	479080.78	2273960.53	Геодезический метод	0.10	-
8598	479080.91	2273976.37	Геодезический метод	0.10	-
8599	479080.07	2274002.98	Геодезический метод	0.10	-
8600	479079.98	2274050.60	Геодезический метод	0.10	-
8601	479080.37	2274098.50	Геодезический метод	0.10	-
8602	479081.97	2274155.90	Геодезический метод	0.10	-
8603	479083.99	2274206.98	Геодезический метод	0.10	-
8604	479086.86	2274243.94	Геодезический метод	0.10	-
8605	479091.19	2274249.56	Геодезический метод	0.10	-
8606	479125.59	2274280.79	Геодезический метод	0.10	-
8607	479165.63	2274312.55	Геодезический метод	0.10	-
8608	479202.20	2274336.97	Геодезический метод	0.10	-
8609	479247.81	2274368.51	Геодезический метод	0.10	-
8610	479285.79	2274395.93	Геодезический метод	0.10	-
8611	479327.30	2274430.63	Геодезический метод	0.10	-
8612	479374.95	2274473.75	Геодезический метод	0.10	-
8613	479397.22	2274496.54	Геодезический метод	0.10	-
8614	479414.89	2274519.20	Геодезический метод	0.10	-
8615	479429.39	2274542.37	Геодезический метод	0.10	-
8616	479444.09	2274568.48	Геодезический метод	0.10	-
8617	479467.32	2274611.30	Геодезический метод	0.10	-
8618	479479.24	2274633.56	Геодезический метод	0.10	-
8619	479485.66	2274645.86	Геодезический метод	0.10	-
8620	479494.41	2274664.68	Геодезический метод	0.10	-
2. Сведения о характерных точках границ объекта					

Обозначение характерных точек границ	Координаты, м		Метод определения координат характерной точки	Средняя квадратическая погрешность положения характерной точки (M <sub>t</sub> ), м	Описание обозначения точки на местности (при наличии)
	X	Y			
1	2	3	4	5	6
8621	479511.35	2274708.35	Геодезический метод	0.10	-
8622	479521.60	2274734.65	Геодезический метод	0.10	-
8623	479533.50	2274766.64	Геодезический метод	0.10	-
8624	479556.01	2274826.48	Геодезический метод	0.10	-
8625	479571.96	2274867.08	Геодезический метод	0.10	-
8626	479587.53	2274914.20	Геодезический метод	0.10	-
8627	479593.26	2274935.04	Геодезический метод	0.10	-
8628	479602.82	2274968.25	Геодезический метод	0.10	-
8629	479642.75	2275103.03	Геодезический метод	0.10	-
8630	479657.90	2275150.15	Геодезический метод	0.10	-
8631	479662.86	2275171.30	Геодезический метод	0.10	-
8632	479661.78	2275188.86	Геодезический метод	0.10	-
8633	479655.46	2275222.70	Геодезический метод	0.10	-
8634	479647.49	2275265.37	Геодезический метод	0.10	-
8635	479636.40	2275323.55	Геодезический метод	0.10	-
8636	479627.23	2275369.78	Геодезический метод	0.10	-
8637	479623.26	2275388.07	Геодезический метод	0.10	-
8638	479615.54	2275407.84	Геодезический метод	0.10	-
8639	479603.20	2275431.74	Геодезический метод	0.10	-
8640	479590.78	2275456.99	Геодезический метод	0.10	-
8641	479558.10	2275541.51	Геодезический метод	0.10	-
8642	479541.01	2275581.77	Геодезический метод	0.10	-
8643	479524.24	2275622.07	Геодезический метод	0.10	-
8644	479501.12	2275679.73	Геодезический метод	0.10	-
8645	479480.56	2275730.29	Геодезический метод	0.10	-
2. Сведения о характерных точках границ объекта					

Обозначение характерных точек границ	Координаты, м		Метод определения координат характерной точки	Средняя квадратическая погрешность положения характерной точки (M <sub>t</sub> ), м	Описание обозначения точки на местности (при наличии)
	X	Y			
1	2	3	4	5	6
8646	479464.64	2275768.91	Геодезический метод	0.10	-
8647	479448.89	2275806.56	Геодезический метод	0.10	-
8648	479434.95	2275839.60	Геодезический метод	0.10	-
8649	479423.26	2275868.73	Геодезический метод	0.10	-
8650	479410.97	2275897.86	Геодезический метод	0.10	-
8651	479397.13	2275930.67	Геодезический метод	0.10	-
8652	479375.10	2275982.41	Геодезический метод	0.10	-
8653	479357.63	2276025.17	Геодезический метод	0.10	-
8654	479344.52	2276056.31	Геодезический метод	0.10	-
8655	479333.80	2276080.70	Геодезический метод	0.10	-
8656	479319.70	2276114.29	Геодезический метод	0.10	-
8657	479304.59	2276148.67	Геодезический метод	0.10	-
8658	479260.48	2276251.48	Геодезический метод	0.10	-
8659	479250.47	2276275.51	Геодезический метод	0.10	-
8660	479241.85	2276295.71	Геодезический метод	0.10	-
8661	479234.31	2276311.77	Геодезический метод	0.10	-
8662	479233.12	2276314.62	Геодезический метод	0.10	-
8663	479219.14	2276346.94	Геодезический метод	0.10	-
8664	479209.76	2276369.03	Геодезический метод	0.10	-
8665	479194.56	2276403.22	Геодезический метод	0.10	-
8666	479182.23	2276431.76	Геодезический метод	0.10	-
8667	479164.97	2276471.09	Геодезический метод	0.10	-
8668	479144.20	2276509.23	Геодезический метод	0.10	-
8669	479126.59	2276543.28	Геодезический метод	0.10	-
8670	479112.55	2276571.34	Геодезический метод	0.10	-
2. Сведения о характерных точках границ объекта					

Обозначение характерных точек границ	Координаты, м		Метод определения координат характерной точки	Средняя квадратическая погрешность положения характерной точки (M <sub>t</sub> ), м	Описание обозначения точки на местности (при наличии)
	X	Y			
1	2	3	4	5	6
8671	479104.14	2276594.09	Геодезический метод	0.10	-
8672	479102.21	2276608.04	Геодезический метод	0.10	-
8673	479102.31	2276635.22	Геодезический метод	0.10	-
8674	479106.95	2276839.96	Геодезический метод	0.10	-
8675	479104.80	2277072.09	Геодезический метод	0.10	-
8676	479118.29	2277391.56	Геодезический метод	0.10	-
8677	479133.32	2277479.53	Геодезический метод	0.10	-
8678	479160.82	2277641.94	Геодезический метод	0.10	-
8679	479166.38	2277677.13	Геодезический метод	0.10	-
8680	479174.54	2277705.50	Геодезический метод	0.10	-
8681	479187.19	2277739.50	Геодезический метод	0.10	-
8682	479201.96	2277779.94	Геодезический метод	0.10	-
8683	479212.62	2277809.53	Геодезический метод	0.10	-
8684	479232.36	2277849.12	Геодезический метод	0.10	-
8685	479250.08	2277882.77	Геодезический метод	0.10	-
8686	479266.33	2277914.93	Геодезический метод	0.10	-
8687	479279.87	2277940.99	Геодезический метод	0.10	-
8688	479295.83	2277972.22	Геодезический метод	0.10	-
8689	479319.96	2278021.05	Геодезический метод	0.10	-
8690	479339.40	2278064.53	Геодезический метод	0.10	-
8691	479362.22	2278119.56	Геодезический метод	0.10	-
8692	479366.81	2278164.84	Геодезический метод	0.10	-
8693	479370.59	2278233.80	Геодезический метод	0.10	-
8694	479373.88	2278309.59	Геодезический метод	0.10	-
8695	479376.77	2278353.42	Геодезический метод	0.10	-
2. Сведения о характерных точках границ объекта					

Обозначение характерных точек границ	Координаты, м		Метод определения координат характерной точки	Средняя квадратическая погрешность положения характерной точки (M <sub>t</sub> ), м	Описание обозначения точки на местности (при наличии)
	X	Y			
1	2	3	4	5	6
8696	479378.71	2278400.49	Геодезический метод	0.10	-
8697	479374.97	2278418.79	Геодезический метод	0.10	-
8698	479354.14	2278444.95	Геодезический метод	0.10	-
8699	479327.26	2278473.38	Геодезический метод	0.10	-
8700	479303.49	2278499.10	Геодезический метод	0.10	-
8701	479300.60	2278504.15	Геодезический метод	0.10	-
8702	479299.00	2278512.77	Геодезический метод	0.10	-
8703	479309.20	2278558.18	Геодезический метод	0.10	-
8704	479318.74	2278592.07	Геодезический метод	0.10	-
8705	479342.43	2278669.11	Геодезический метод	0.10	-
8706	479373.89	2278768.32	Геодезический метод	0.10	-
8707	479428.64	2278940.75	Геодезический метод	0.10	-
8708	479491.72	2279147.33	Геодезический метод	0.10	-
8709	479558.62	2279363.20	Геодезический метод	0.10	-
8710	479645.01	2279644.71	Геодезический метод	0.10	-
8711	479755.49	2280005.53	Геодезический метод	0.10	-
8712	479807.79	2280175.51	Геодезический метод	0.10	-
8713	479894.10	2280453.94	Геодезический метод	0.10	-
8714	479975.50	2280718.63	Геодезический метод	0.10	-
8715	480055.33	2280983.11	Геодезический метод	0.10	-
8716	480135.69	2281250.51	Геодезический метод	0.10	-
8717	480216.42	2281521.54	Геодезический метод	0.10	-
8718	480255.71	2281648.22	Геодезический метод	0.10	-
8719	480370.66	2282016.28	Геодезический метод	0.10	-
8720	480449.33	2282270.52	Геодезический метод	0.10	-
2. Сведения о характерных точках границ объекта					

Обозначение характерных точек границ	Координаты, м		Метод определения координат характерной точки	Средняя квадратическая погрешность положения характерной точки (M <sub>t</sub> ), м	Описание обозначения точки на местности (при наличии)
	X	Y			
1	2	3	4	5	6
8721	480545.26	2282484.76	Геодезический метод	0.10	-
8722	480611.57	2282716.06	Геодезический метод	0.10	-
8723	480682.88	2282989.29	Геодезический метод	0.10	-
8724	480739.34	2283191.35	Геодезический метод	0.10	-
8725	480801.01	2283374.33	Геодезический метод	0.10	-
8726	480902.54	2283684.56	Геодезический метод	0.10	-
8727	480988.84	2283913.45	Геодезический метод	0.10	-
8728	481036.97	2284018.06	Геодезический метод	0.10	-
8729	481093.32	2284120.41	Геодезический метод	0.10	-
8730	481220.61	2284338.75	Геодезический метод	0.10	-
8731	481293.50	2284466.74	Геодезический метод	0.10	-
8732	481466.94	2284768.89	Геодезический метод	0.10	-
8733	481580.48	2284969.52	Геодезический метод	0.10	-
8734	481706.03	2285192.94	Геодезический метод	0.10	-
8735	481787.99	2285331.96	Геодезический метод	0.10	-
8736	481914.05	2285544.76	Геодезический метод	0.10	-
8737	482049.37	2285789.10	Геодезический метод	0.10	-
8738	482165.37	2285996.67	Геодезический метод	0.10	-
8739	482262.89	2286174.25	Геодезический метод	0.10	-
8740	482354.34	2286334.65	Геодезический метод	0.10	-
8741	482516.78	2286620.11	Геодезический метод	0.10	-
8742	482658.02	2286869.97	Геодезический метод	0.10	-
8743	482770.29	2287060.17	Геодезический метод	0.10	-
8744	482805.86	2287118.00	Геодезический метод	0.10	-
8745	482929.29	2287349.69	Геодезический метод	0.10	-
2. Сведения о характерных точках границ объекта					

Обозначение характерных точек границ	Координаты, м		Метод определения координат характерной точки	Средняя квадратическая погрешность положения характерной точки (M <sub>t</sub> ), м	Описание обозначения точки на местности (при наличии)
	X	Y			
1	2	3	4	5	6
8746	483029.38	2287525.38	Геодезический метод	0.10	-
8747	483153.26	2287741.22	Геодезический метод	0.10	-
8748	483247.11	2287910.83	Геодезический метод	0.10	-
8749	483381.77	2288137.16	Геодезический метод	0.10	-
8750	483457.21	2288276.14	Геодезический метод	0.10	-
8751	483541.75	2288424.51	Геодезический метод	0.10	-
8752	483667.04	2288637.74	Геодезический метод	0.10	-
8753	483820.99	2288910.18	Геодезический метод	0.10	-
8754	483901.63	2289065.03	Геодезический метод	0.10	-
8755	483978.90	2289197.88	Геодезический метод	0.10	-
8756	484034.93	2289297.78	Геодезический метод	0.10	-
8757	484111.63	2289422.24	Геодезический метод	0.10	-
8758	484240.75	2289648.00	Геодезический метод	0.10	-
8759	484323.01	2289787.78	Геодезический метод	0.10	-
8760	484412.58	2289870.60	Геодезический метод	0.10	-
8761	484463.50	2289985.80	Геодезический метод	0.10	-
8762	484499.86	2290077.54	Геодезический метод	0.10	-
8763	484584.99	2290244.79	Геодезический метод	0.10	-
8764	484691.96	2290438.26	Геодезический метод	0.10	-
8765	484819.30	2290674.11	Геодезический метод	0.10	-
8766	484942.49	2290892.90	Геодезический метод	0.10	-
8767	485064.52	2291098.76	Геодезический метод	0.10	-
8768	485197.57	2291329.45	Геодезический метод	0.10	-
8769	485270.68	2291457.69	Геодезический метод	0.10	-
8770	485346.90	2291599.54	Геодезический метод	0.10	-
2. Сведения о характерных точках границ объекта					



Обозначение характерных точек границ	Координаты, м		Метод определения координат характерной точки	Средняя квадратическая погрешность положения характерной точки (M <sub>t</sub> ), м	Описание обозначения точки на местности (при наличии)
	X	Y			
1	2	3	4	5	6
8771	485394.45	2291685.20	Геодезический метод	0.10	-
8772	485405.15	2291701.45	Геодезический метод	0.10	-
8773	485448.77	2291742.50	Геодезический метод	0.10	-
8774	485485.32	2291769.87	Геодезический метод	0.10	-
8775	485520.26	2291803.63	Геодезический метод	0.10	-
8776	485533.76	2291826.43	Геодезический метод	0.10	-
8777	485564.51	2291879.63	Геодезический метод	0.10	-
8778	485576.85	2291899.27	Геодезический метод	0.10	-
8779	485588.28	2291926.65	Геодезический метод	0.10	-
8780	485593.03	2291950.67	Геодезический метод	0.10	-
8781	485598.38	2291981.44	Геодезический метод	0.10	-
8782	485605.79	2292014.67	Геодезический метод	0.10	-
8783	485613.70	2292058.90	Геодезический метод	0.10	-
8784	485625.83	2292087.73	Геодезический метод	0.10	-
8785	485715.57	2292246.43	Геодезический метод	0.10	-
8786	485824.38	2292436.63	Геодезический метод	0.10	-
8787	485984.74	2292701.70	Геодезический метод	0.10	-
8788	486042.25	2292802.79	Геодезический метод	0.10	-
8789	486140.77	2292918.42	Геодезический метод	0.10	-
8790	486269.33	2293078.52	Геодезический метод	0.10	-
8791	486348.96	2293180.93	Геодезический метод	0.10	-
8792	486361.90	2293196.98	Геодезический метод	0.10	-
8793	486395.64	2293240.18	Геодезический метод	0.10	-
8794	486406.87	2293252.31	Геодезический метод	0.10	-
8795	486417.52	2293259.91	Геодезический метод	0.10	-
2. Сведения о характерных точках границ объекта					

Обозначение характерных точек границ	Координаты, м		Метод определения координат характерной точки	Средняя квадратическая погрешность положения характерной точки (M <sub>t</sub> ), м	Описание обозначения точки на местности (при наличии)
	X	Y			
1	2	3	4	5	6
8796	486451.86	2293272.06	Геодезический метод	0.10	-
8797	486511.06	2293290.54	Геодезический метод	0.10	-
8798	486583.50	2293315.02	Геодезический метод	0.10	-
8799	486667.09	2293341.88	Геодезический метод	0.10	-
8800	486727.47	2293360.69	Геодезический метод	0.10	-
8801	486781.35	2293377.91	Геодезический метод	0.10	-
8802	486800.71	2293383.74	Геодезический метод	0.10	-
8803	486849.21	2293399.31	Геодезический метод	0.10	-
8804	486910.25	2293418.02	Геодезический метод	0.10	-
8805	486925.30	2293422.42	Геодезический метод	0.10	-
8806	486954.32	2293430.90	Геодезический метод	0.10	-
8807	486967.89	2293437.94	Геодезический метод	0.10	-
8808	486996.41	2293459.14	Геодезический метод	0.10	-
8809	487005.64	2293469.96	Геодезический метод	0.10	-
8810	487011.45	2293480.59	Геодезический метод	0.10	-
8811	487022.59	2293504.28	Геодезический метод	0.10	-
8812	487058.56	2293646.45	Геодезический метод	0.10	-
8813	487091.46	2293722.43	Геодезический метод	0.10	-
8814	487108.09	2293763.39	Геодезический метод	0.10	-
8815	487162.83	2293857.40	Геодезический метод	0.10	-
8816	487225.63	2293952.39	Геодезический метод	0.10	-
8817	487279.16	2294018.96	Геодезический метод	0.10	-
8818	487334.21	2294049.21	Геодезический метод	0.10	-
8819	487343.16	2294057.95	Геодезический метод	0.10	-
8820	487373.08	2294108.13	Геодезический метод	0.10	-
2. Сведения о характерных точках границ объекта					

Обозначение характерных точек границ	Координаты, м		Метод определения координат характерной точки	Средняя квадратическая погрешность положения характерной точки (M <sub>t</sub> ), м	Описание обозначения точки на местности (при наличии)
	X	Y			
1	2	3	4	5	6
8821	487410.81	2294230.79	Геодезический метод	0.10	-
8822	487424.17	2294275.87	Геодезический метод	0.10	-
8823	487461.87	2294374.27	Геодезический метод	0.10	-
8824	487559.54	2294609.11	Геодезический метод	0.10	-
8825	487592.19	2294728.96	Геодезический метод	0.10	-
8826	487620.16	2294880.29	Геодезический метод	0.10	-
8827	487648.59	2295014.68	Геодезический метод	0.10	-
8828	487653.95	2295055.10	Геодезический метод	0.10	-
8829	487658.91	2295094.21	Геодезический метод	0.10	-
8830	487662.76	2295124.45	Геодезический метод	0.10	-
8831	487665.59	2295150.15	Геодезический метод	0.10	-
8832	487670.91	2295186.77	Геодезический метод	0.10	-
8833	487683.29	2295221.41	Геодезический метод	0.10	-
8834	487706.96	2295265.26	Геодезический метод	0.10	-
8835	487812.00	2295441.14	Геодезический метод	0.10	-
8836	487891.57	2295574.79	Геодезический метод	0.10	-
8837	487966.59	2295695.61	Геодезический метод	0.10	-
8838	488034.49	2295802.04	Геодезический метод	0.10	-
8839	488124.82	2295953.16	Геодезический метод	0.10	-
8840	488205.20	2296091.95	Геодезический метод	0.10	-
8841	488271.65	2296224.18	Геодезический метод	0.10	-
8842	488322.55	2296327.15	Геодезический метод	0.10	-
8281	488327.98	2296337.65	Геодезический метод	0.10	-
8843	479082.70	2270318.53	Геодезический метод	0.10	-
8844	479080.99	2270322.19	Геодезический метод	0.10	-
2. Сведения о характерных точках границ объекта					

Обозначение характерных точек границ	Координаты, м		Метод определения координат характерной точки	Средняя квадратическая погрешность положения характерной точки (M), м	Описание обозначения точки на местности (при наличии)
	X	Y			
1	2	3	4	5	6
8845	479070.20	2270314.96	Геодезический метод	0.10	-
8846	479050.30	2270302.59	Геодезический метод	0.10	-
8847	479028.58	2270288.96	Геодезический метод	0.10	-
8848	479027.52	2270285.99	Геодезический метод	0.10	-
8849	479035.01	2270273.73	Геодезический метод	0.10	-
8850	479053.84	2270238.85	Геодезический метод	0.10	-
8851	479072.19	2270205.98	Геодезический метод	0.10	-
8852	479092.78	2270169.16	Геодезический метод	0.10	-
8853	479116.06	2270129.15	Геодезический метод	0.10	-
8854	479140.24	2270089.26	Геодезический метод	0.10	-
8855	479166.45	2270051.40	Геодезический метод	0.10	-
8856	479189.03	2270024.60	Геодезический метод	0.10	-
8857	479201.77	2269988.63	Геодезический метод	0.10	-
8858	479215.56	2269962.46	Геодезический метод	0.10	-
8859	479246.68	2269911.31	Геодезический метод	0.10	-
8860	479280.16	2269860.21	Геодезический метод	0.10	-
8861	479319.87	2269794.38	Геодезический метод	0.10	-
8862	479350.38	2269746.54	Геодезический метод	0.10	-
8863	479385.95	2269694.43	Геодезический метод	0.10	-
8864	479412.32	2269648.13	Геодезический метод	0.10	-
8865	479442.54	2269588.53	Геодезический метод	0.10	-
8866	479508.87	2269479.60	Геодезический метод	0.10	-
8867	479545.80	2269413.54	Геодезический метод	0.10	-
8868	479586.75	2269351.54	Геодезический метод	0.10	-
8869	479656.58	2269239.69	Геодезический метод	0.10	-
2. Сведения о характерных точках границ объекта					

Обозначение характерных точек границ	Координаты, м		Метод определения координат характерной точки	Средняя квадратическая погрешность положения характерной точки (M <sub>t</sub> ), м	Описание обозначения точки на местности (при наличии)
	X	Y			
1	2	3	4	5	6
8870	479775.74	2269053.49	Геодезический метод	0.10	-
8871	479982.11	2268718.82	Геодезический метод	0.10	-
8872	480095.60	2268533.62	Геодезический метод	0.10	-
8873	480289.89	2268225.61	Геодезический метод	0.10	-
8874	480479.32	2267912.68	Геодезический метод	0.10	-
8875	480717.96	2267533.34	Геодезический метод	0.10	-
8876	480781.86	2267423.07	Геодезический метод	0.10	-
8877	480909.17	2267223.26	Геодезический метод	0.10	-
8878	480997.85	2267078.40	Геодезический метод	0.10	-
8879	481077.71	2266946.08	Геодезический метод	0.10	-
8880	481147.54	2266843.24	Геодезический метод	0.10	-
8881	481223.01	2266723.69	Геодезический метод	0.10	-
8882	481270.32	2266631.24	Геодезический метод	0.10	-
8883	481327.85	2266542.61	Геодезический метод	0.10	-
8884	481403.29	2266438.46	Геодезический метод	0.10	-
8885	481490.96	2266286.99	Геодезический метод	0.10	-
8886	481606.24	2266100.57	Геодезический метод	0.10	-
8887	481638.14	2266038.73	Геодезический метод	0.10	-
8888	481693.26	2265958.41	Геодезический метод	0.10	-
8889	481784.54	2265817.80	Геодезический метод	0.10	-
8890	481833.82	2265585.25	Геодезический метод	0.10	-
8891	481951.95	2265397.15	Геодезический метод	0.10	-
8892	482120.55	2265172.77	Геодезический метод	0.10	-
8893	482334.49	2264882.04	Геодезический метод	0.10	-
8894	482500.26	2264661.57	Геодезический метод	0.10	-
2. Сведения о характерных точках границ объекта					

Обозначение характерных точек границ	Координаты, м		Метод определения координат характерной точки	Средняя квадратическая погрешность положения характерной точки (M <sub>t</sub> ), м	Описание обозначения точки на местности (при наличии)
	X	Y			
1	2	3	4	5	6
8895	482596.74	2264509.51	Геодезический метод	0.10	-
8896	482752.04	2264281.62	Геодезический метод	0.10	-
8897	482874.07	2264096.32	Геодезический метод	0.10	-
8898	482951.70	2263991.81	Геодезический метод	0.10	-
8899	483027.83	2263896.80	Геодезический метод	0.10	-
8900	483081.33	2263832.15	Геодезический метод	0.10	-
8901	483112.34	2263800.85	Геодезический метод	0.10	-
8902	483155.92	2263734.52	Геодезический метод	0.10	-
8903	483407.56	2263434.64	Геодезический метод	0.10	-
8904	483539.48	2263280.45	Геодезический метод	0.10	-
8905	483547.83	2263269.68	Геодезический метод	0.10	-
8906	483550.90	2263272.24	Геодезический метод	0.10	-
8907	483542.58	2263282.98	Геодезический метод	0.10	-
8908	483410.61	2263437.23	Геодезический метод	0.10	-
8909	483159.14	2263736.91	Геодезический метод	0.10	-
8910	483115.46	2263803.38	Геодезический метод	0.10	-
8911	483084.29	2263834.84	Геодезический метод	0.10	-
8912	483030.93	2263899.33	Геодезический метод	0.10	-
8913	482954.87	2263994.25	Геодезический метод	0.10	-
8914	482877.35	2264098.62	Геодезический метод	0.10	-
8915	482755.36	2264283.84	Геодезический метод	0.10	-
8916	482600.08	2264511.71	Геодезический метод	0.10	-
8917	482503.55	2264663.84	Геодезический метод	0.10	-
8918	482337.70	2264884.43	Геодезический метод	0.10	-
8919	482123.76	2265175.15	Геодезический метод	0.10	-
2. Сведения о характерных точках границ объекта					

Обозначение характерных точек границ	Координаты, м		Метод определения координат характерной точки	Средняя квадратическая погрешность положения характерной точки (M <sub>t</sub> ), м	Описание обозначения точки на местности (при наличии)
	X	Y			
1	2	3	4	5	6
8920	481955.25	2265399.42	Геодезический метод	0.10	-
8921	481837.59	2265586.77	Геодезический метод	0.10	-
8922	481788.30	2265819.35	Геодезический метод	0.10	-
8923	481696.59	2265960.63	Геодезический метод	0.10	-
8924	481641.58	2266040.78	Геодезический метод	0.10	-
8925	481609.73	2266102.54	Геодезический метод	0.10	-
8926	481494.39	2266289.05	Геодезический метод	0.10	-
8927	481406.65	2266440.64	Геодезический метод	0.10	-
8928	481331.14	2266544.87	Геодезический метод	0.10	-
8929	481273.79	2266633.24	Геодезический метод	0.10	-
8930	481226.49	2266725.67	Геодезический метод	0.10	-
8931	481150.88	2266845.43	Геодезический метод	0.10	-
8932	481081.08	2266948.24	Геодезический метод	0.10	-
8933	481001.27	2267080.48	Геодезический метод	0.10	-
8934	480912.56	2267225.38	Геодезический метод	0.10	-
8935	480785.28	2267425.15	Геодезический метод	0.10	-
8936	480721.38	2267535.41	Геодезический метод	0.10	-
8937	480482.72	2267914.78	Геодезический метод	0.10	-
8938	480293.29	2268227.72	Геодезический метод	0.10	-
8939	480098.99	2268535.73	Геодезический метод	0.10	-
8940	479985.52	2268720.91	Геодезический метод	0.10	-
8941	479779.13	2269055.62	Геодезический метод	0.10	-
8942	479659.96	2269241.83	Геодезический метод	0.10	-
8943	479590.12	2269353.70	Геодезический метод	0.10	-
8944	479549.22	2269415.62	Геодезический метод	0.10	-
2. Сведения о характерных точках границ объекта					

Обозначение характерных точек границ	Координаты, м		Метод определения координат характерной точки	Средняя квадратическая погрешность положения характерной точки (M <sub>t</sub> ), м	Описание обозначения точки на местности (при наличии)
	X	Y			
1	2	3	4	5	6
8945	479512.33	2269481.61	Геодезический метод	0.10	-
8946	479446.04	2269590.48	Геодезический метод	0.10	-
8947	479415.84	2269650.02	Геодезический метод	0.10	-
8948	479389.34	2269696.55	Геодезический метод	0.10	-
8949	479353.72	2269748.74	Геодезический метод	0.10	-
8950	479323.27	2269796.49	Геодезический метод	0.10	-
8951	479283.55	2269862.33	Геодезический метод	0.10	-
8952	479250.07	2269913.45	Геодезический метод	0.10	-
8953	479219.04	2269964.44	Геодезический метод	0.10	-
8954	479205.44	2269990.24	Геодезический метод	0.10	-
8955	479192.55	2270026.62	Геодезический метод	0.10	-
8956	479169.63	2270053.83	Геодезический метод	0.10	-
8957	479143.60	2270091.44	Геодезический метод	0.10	-
8958	479119.49	2270131.19	Геодезический метод	0.10	-
8959	479096.25	2270171.14	Геодезический метод	0.10	-
8960	479075.68	2270207.93	Геодезический метод	0.10	-
8961	479057.35	2270240.77	Геодезический метод	0.10	-
8962	479038.47	2270275.72	Геодезический метод	0.10	-
8963	479031.97	2270286.37	Геодезический метод	0.10	-
8964	479052.42	2270299.20	Геодезический метод	0.10	-
8965	479072.37	2270311.60	Геодезический метод	0.10	-
8843	479082.70	2270318.53	Геодезический метод	0.10	-
8966	483581.28	2263233.04	Геодезический метод	0.10	-
8967	483578.21	2263230.47	Геодезический метод	0.10	-
8968	483587.60	2263218.36	Геодезический метод	0.10	-
2. Сведения о характерных точках границ объекта					



Обозначение характерных точек границ	Координаты, м		Метод определения координат характерной точки	Средняя квадратическая погрешность положения характерной точки (Mt), м	Описание обозначения точки на местности (при наличии)
	X	Y			
1	2	3	4	5	6
8969	483677.66	2263099.16	Геодезический метод	0.10	-
8970	483789.46	2262994.12	Геодезический метод	0.10	-
8971	483884.09	2262926.61	Геодезический метод	0.10	-
8972	483959.19	2262880.80	Геодезический метод	0.10	-
8973	483987.51	2262848.04	Геодезический метод	0.10	-
8974	484068.66	2262704.40	Геодезический метод	0.10	-
8975	484294.91	2262286.87	Геодезический метод	0.10	-
8976	484410.85	2262081.95	Геодезический метод	0.10	-
8977	484629.13	2261741.70	Геодезический метод	0.10	-
8978	484724.32	2261563.40	Геодезический метод	0.10	-
8979	484740.56	2261459.83	Геодезический метод	0.10	-
8980	484783.45	2261385.52	Геодезический метод	0.10	-
8981	484842.68	2261300.22	Геодезический метод	0.10	-
8982	485018.75	2261072.69	Геодезический метод	0.10	-
8983	485142.38	2260914.62	Геодезический метод	0.10	-
8984	485263.11	2260770.57	Геодезический метод	0.10	-
8985	485354.41	2260667.37	Геодезический метод	0.10	-
8986	485455.88	2260559.02	Геодезический метод	0.10	-
8987	485538.59	2260467.78	Геодезический метод	0.10	-
8988	485592.00	2260402.65	Геодезический метод	0.10	-
8989	485663.74	2260308.91	Геодезический метод	0.10	-
8990	485613.69	2260232.06	Геодезический метод	0.10	-
8991	485617.04	2260229.88	Геодезический метод	0.10	-
8992	485668.64	2260309.10	Геодезический метод	0.10	-
8993	485595.13	2260405.13	Геодезический метод	0.10	-
2. Сведения о характерных точках границ объекта					

Обозначение характерных точек границ	Координаты, м		Метод определения координат характерной точки	Средняя квадратическая погрешность положения характерной точки (M <sub>t</sub> ), м	Описание обозначения точки на местности (при наличии)
	X	Y			
1	2	3	4	5	6
8994	485541.62	2260470.40	Геодезический метод	0.10	-
8995	485458.82	2260561.73	Геодезический метод	0.10	-
8996	485357.36	2260670.06	Геодезический метод	0.10	-
8997	485266.14	2260773.18	Геодезический метод	0.10	-
8998	485145.49	2260917.14	Геодезический метод	0.10	-
8999	485021.91	2261075.14	Геодезический метод	0.10	-
9000	484845.90	2261302.58	Геодезический метод	0.10	-
9001	484786.83	2261387.66	Геодезический метод	0.10	-
9002	484744.39	2261461.19	Геодезический метод	0.10	-
9003	484728.17	2261564.69	Геодезический метод	0.10	-
9004	484632.59	2261743.72	Геодезический метод	0.10	-
9005	484414.28	2262084.01	Геодезический метод	0.10	-
9006	484298.41	2262288.81	Геодезический метод	0.10	-
9007	484072.16	2262706.34	Геодезический метод	0.10	-
9008	483990.79	2262850.36	Геодезический метод	0.10	-
9009	483961.81	2262883.88	Геодезический метод	0.10	-
9010	483886.29	2262929.95	Геодезический метод	0.10	-
9011	483792.00	2262997.22	Геодезический метод	0.10	-
9012	483680.64	2263101.85	Геодезический метод	0.10	-
9013	483590.78	2263220.79	Геодезический метод	0.10	-
8966	483581.28	2263233.04	Геодезический метод	0.10	-
9014	485588.10	2260241.09	Геодезический метод	0.10	-
9015	485591.92	2260239.89	Геодезический метод	0.10	-
9016	485595.64	2260251.77	Геодезический метод	0.10	-
9017	485468.60	2260352.95	Геодезический метод	0.10	-
2. Сведения о характерных точках границ объекта					

Обозначение характерных точек границ	Координаты, м		Метод определения координат характерной точки	Средняя квадратическая погрешность положения характерной точки (M <sub>t</sub> ), м	Описание обозначения точки на местности (при наличии)
	X	Y			
1	2	3	4	5	6
9018	485440.61	2260308.80	Геодезический метод	0.10	-
9019	485438.21	2260282.94	Геодезический метод	0.10	-
9020	485432.58	2260246.56	Геодезический метод	0.10	-
9021	485425.46	2260199.89	Геодезический метод	0.10	-
9022	485418.56	2260168.29	Геодезический метод	0.10	-
9023	485414.32	2260147.13	Геодезический метод	0.10	-
9024	485414.63	2260132.37	Геодезический метод	0.10	-
9025	485418.77	2260120.44	Геодезический метод	0.10	-
9026	485431.43	2260102.26	Геодезический метод	0.10	-
9027	485451.44	2260082.90	Геодезический метод	0.10	-
9028	485475.37	2260064.40	Геодезический метод	0.10	-
9029	485493.63	2260051.82	Геодезический метод	0.10	-
9030	485514.34	2260040.55	Геодезический метод	0.10	-
9031	485530.52	2260034.95	Геодезический метод	0.10	-
9032	485570.90	2260030.52	Геодезический метод	0.10	-
9033	485624.85	2260027.07	Геодезический метод	0.10	-
9034	485680.46	2260027.07	Геодезический метод	0.10	-
9035	485723.15	2260024.64	Геодезический метод	0.10	-
9036	485743.04	2260023.63	Геодезический метод	0.10	-
9037	485757.16	2260020.99	Геодезический метод	0.10	-
9038	485793.07	2260007.01	Геодезический метод	0.10	-
9039	485811.96	2259997.16	Геодезический метод	0.10	-
9040	485832.41	2259979.33	Геодезический метод	0.10	-
9041	485859.51	2259942.63	Геодезический метод	0.10	-
9042	485877.26	2259918.88	Геодезический метод	0.10	-
2. Сведения о характерных точках границ объекта					

Обозначение характерных точек границ	Координаты, м		Метод определения координат характерной точки	Средняя квадратическая погрешность положения характерной точки (M <sub>t</sub> ), м	Описание обозначения точки на местности (при наличии)
	X	Y			
1	2	3	4	5	6
9043	485901.94	2259891.56	Геодезический метод	0.10	-
9044	485927.12	2259862.46	Геодезический метод	0.10	-
9045	485958.65	2259820.10	Геодезический метод	0.10	-
9046	485960.32	2259818.32	Геодезический метод	0.10	-
9047	485985.96	2259782.67	Геодезический метод	0.10	-
9048	486005.64	2259752.58	Геодезический метод	0.10	-
9049	486042.86	2259704.21	Геодезический метод	0.10	-
9050	486082.21	2259654.77	Геодезический метод	0.10	-
9051	486147.26	2259572.73	Геодезический метод	0.10	-
9052	486198.25	2259509.03	Геодезический метод	0.10	-
9053	486236.02	2259464.20	Геодезический метод	0.10	-
9054	486270.80	2259421.47	Геодезический метод	0.10	-
9055	486320.32	2259348.61	Геодезический метод	0.10	-
9056	486333.16	2259287.94	Геодезический метод	0.10	-
9057	486335.07	2259244.46	Геодезический метод	0.10	-
9058	486341.02	2259166.19	Геодезический метод	0.10	-
9059	486343.54	2259151.31	Геодезический метод	0.10	-
9060	486356.97	2259098.85	Геодезический метод	0.10	-
9061	486371.81	2259030.55	Геодезический метод	0.10	-
9062	486383.40	2258972.77	Геодезический метод	0.10	-
9063	486386.75	2258948.12	Геодезический метод	0.10	-
9064	486386.12	2258943.35	Геодезический метод	0.10	-
9065	486348.15	2258859.88	Геодезический метод	0.10	-
9066	486337.06	2258831.01	Геодезический метод	0.10	-
9067	486325.48	2258791.42	Геодезический метод	0.10	-
2. Сведения о характерных точках границ объекта					

Обозначение характерных точек границ	Координаты, м		Метод определения координат характерной точки	Средняя квадратическая погрешность положения характерной точки (M <sub>t</sub> ), м	Описание обозначения точки на местности (при наличии)
	X	Y			
1	2	3	4	5	6
9068	486324.27	2258776.95	Геодезический метод	0.10	-
9069	486326.14	2258756.65	Геодезический метод	0.10	-
9070	486332.66	2258735.16	Геодезический метод	0.10	-
9071	486333.62	2258725.57	Геодезический метод	0.10	-
9072	486323.82	2258693.64	Геодезический метод	0.10	-
9073	486300.15	2258636.25	Геодезический метод	0.10	-
9074	486282.30	2258593.24	Геодезический метод	0.10	-
9075	486249.07	2258524.91	Геодезический метод	0.10	-
9076	486229.00	2258493.80	Геодезический метод	0.10	-
9077	486162.61	2258383.48	Геодезический метод	0.10	-
9078	486117.66	2258311.78	Геодезический метод	0.10	-
9079	486083.71	2258249.50	Геодезический метод	0.10	-
9080	486065.33	2258224.32	Геодезический метод	0.10	-
9081	486053.84	2258214.22	Геодезический метод	0.10	-
9082	486025.80	2258193.89	Геодезический метод	0.10	-
9083	485947.93	2258125.38	Геодезический метод	0.10	-
9084	485942.55	2258116.36	Геодезический метод	0.10	-
9085	485926.99	2258087.85	Геодезический метод	0.10	-
9086	485888.52	2258037.69	Геодезический метод	0.10	-
9087	485879.79	2258028.44	Геодезический метод	0.10	-
9088	485861.98	2258014.70	Геодезический метод	0.10	-
9089	485794.57	2257971.21	Геодезический метод	0.10	-
9090	485727.02	2257925.90	Геодезический метод	0.10	-
9091	485656.69	2257876.78	Геодезический метод	0.10	-
9092	485618.22	2257850.82	Геодезический метод	0.10	-
2. Сведения о характерных точках границ объекта					

Обозначение характерных точек границ	Координаты, м		Метод определения координат характерной точки	Средняя квадратическая погрешность положения характерной точки (M <sub>t</sub> ), м	Описание обозначения точки на местности (при наличии)
	X	Y			
1	2	3	4	5	6
9093	485590.38	2257832.37	Геодезический метод	0.10	-
9094	485491.34	2257753.38	Геодезический метод	0.10	-
9095	485467.12	2257728.90	Геодезический метод	0.10	-
9096	485443.88	2257700.07	Геодезический метод	0.10	-
9097	485407.56	2257653.94	Геодезический метод	0.10	-
9098	485363.49	2257595.99	Геодезический метод	0.10	-
9099	485335.31	2257559.17	Геодезический метод	0.10	-
9100	485304.94	2257518.02	Геодезический метод	0.10	-
9101	485275.05	2257487.69	Геодезический метод	0.10	-
9102	485243.56	2257461.91	Геодезический метод	0.10	-
9103	485193.12	2257420.98	Геодезический метод	0.10	-
9104	485100.55	2257349.96	Геодезический метод	0.10	-
9105	485035.86	2257300.78	Геодезический метод	0.10	-
9106	484943.96	2257226.61	Геодезический метод	0.10	-
9107	484915.74	2257203.98	Геодезический метод	0.10	-
9108	484853.38	2257148.79	Геодезический метод	0.10	-
9109	484795.52	2257102.50	Геодезический метод	0.10	-
9110	484751.85	2257067.19	Геодезический метод	0.10	-
9111	484686.67	2257007.03	Геодезический метод	0.10	-
9112	484599.07	2256933.50	Геодезический метод	0.10	-
9113	484501.78	2256850.61	Геодезический метод	0.10	-
9114	484421.43	2256785.99	Геодезический метод	0.10	-
9115	484362.04	2256737.25	Геодезический метод	0.10	-
9116	484283.20	2256670.44	Геодезический метод	0.10	-
9117	484221.73	2256619.40	Геодезический метод	0.10	-
2. Сведения о характерных точках границ объекта					

Обозначение характерных точек границ	Координаты, м		Метод определения координат характерной точки	Средняя квадратическая погрешность положения характерной точки (M <sub>t</sub> ), м	Описание обозначения точки на местности (при наличии)
	X	Y			
1	2	3	4	5	6
9118	484188.56	2256593.31	Геодезический метод	0.10	-
9119	484141.71	2256552.85	Геодезический метод	0.10	-
9120	484115.74	2256527.77	Геодезический метод	0.10	-
9121	484029.42	2256440.27	Геодезический метод	0.10	-
9122	483961.97	2256373.86	Геодезический метод	0.10	-
9123	483884.75	2256275.37	Геодезический метод	0.10	-
9124	483871.85	2256255.73	Геодезический метод	0.10	-
9125	483868.80	2256251.42	Геодезический метод	0.10	-
9126	483872.18	2256249.26	Геодезический метод	0.10	-
9127	483875.16	2256253.48	Геодезический метод	0.10	-
9128	483888.00	2256273.03	Геодезический метод	0.10	-
9129	483964.96	2256371.19	Геодезический метод	0.10	-
9130	484032.25	2256437.44	Геодезический метод	0.10	-
9131	484118.55	2256524.92	Геодезический метод	0.10	-
9132	484144.41	2256549.89	Геодезический метод	0.10	-
9133	484191.11	2256590.22	Геодезический метод	0.10	-
9134	484224.25	2256616.29	Геодезический метод	0.10	-
9135	484285.77	2256667.37	Геодезический метод	0.10	-
9136	484364.60	2256734.18	Геодезический метод	0.10	-
9137	484423.95	2256782.89	Геодезический метод	0.10	-
9138	484504.33	2256847.53	Геодезический метод	0.10	-
9139	484601.65	2256930.44	Геодезический метод	0.10	-
9140	484689.31	2257004.03	Геодезический метод	0.10	-
9141	484754.47	2257064.17	Геодезический метод	0.10	-
9142	484798.03	2257099.38	Геодезический метод	0.10	-
2. Сведения о характерных точках границ объекта					

Обозначение характерных точек границ	Координаты, м		Метод определения координат характерной точки	Средняя квадратическая погрешность положения характерной точки (M <sub>t</sub> ), м	Описание обозначения точки на местности (при наличии)
	X	Y			
1	2	3	4	5	6
9143	484855.96	2257145.73	Геодезический метод	0.10	-
9144	484918.31	2257200.92	Геодезический метод	0.10	-
9145	484946.46	2257223.49	Геодезический метод	0.10	-
9146	485038.32	2257297.63	Геодезический метод	0.10	-
9147	485102.98	2257346.78	Геодезический метод	0.10	-
9148	485195.60	2257417.84	Геодезический метод	0.10	-
9149	485246.09	2257458.81	Геодезический метод	0.10	-
9150	485277.75	2257484.73	Геодезический метод	0.10	-
9151	485307.99	2257515.42	Геодезический метод	0.10	-
9152	485338.51	2257556.77	Геодезический метод	0.10	-
9153	485366.67	2257593.56	Геодезический метод	0.10	-
9154	485410.72	2257651.49	Геодезический метод	0.10	-
9155	485447.01	2257697.58	Геодезический метод	0.10	-
9156	485470.11	2257726.23	Геодезический метод	0.10	-
9157	485494.01	2257750.40	Геодезический метод	0.10	-
9158	485592.74	2257829.13	Геодезический метод	0.10	-
9159	485620.44	2257847.50	Геодезический метод	0.10	-
9160	485658.96	2257873.49	Геодезический метод	0.10	-
9161	485729.28	2257922.60	Геодезический метод	0.10	-
9162	485796.77	2257967.87	Геодезический метод	0.10	-
9163	485864.29	2258011.43	Геодезический метод	0.10	-
9164	485882.49	2258025.47	Геодезический метод	0.10	-
9165	485891.57	2258035.09	Геодезический метод	0.10	-
9166	485930.35	2258085.66	Геодезический метод	0.10	-
9167	485946.02	2258114.37	Геодезический метод	0.10	-
2. Сведения о характерных точках границ объекта					



Обозначение характерных точек границ	Координаты, м		Метод определения координат характерной точки	Средняя квадратическая погрешность положения характерной точки (M <sub>t</sub> ), м	Описание обозначения точки на местности (при наличии)
	X	Y			
1	2	3	4	5	6
9168	485951.04	2258122.79	Геодезический метод	0.10	-
9169	486028.30	2258190.76	Геодезический метод	0.10	-
9170	486056.34	2258211.09	Геодезический метод	0.10	-
9171	486068.30	2258221.60	Геодезический метод	0.10	-
9172	486087.10	2258247.35	Геодезический метод	0.10	-
9173	486121.12	2258309.76	Геодезический метод	0.10	-
9174	486166.02	2258381.39	Геодезический метод	0.10	-
9175	486232.40	2258491.69	Геодезический метод	0.10	-
9176	486252.56	2258522.94	Геодезический метод	0.10	-
9177	486285.95	2258591.60	Геодезический метод	0.10	-
9178	486303.85	2258634.72	Геодезический метод	0.10	-
9179	486327.59	2258692.29	Геодезический метод	0.10	-
9180	486337.68	2258725.16	Геодезический метод	0.10	-
9181	486336.60	2258735.94	Геодезический метод	0.10	-
9182	486330.08	2258757.42	Геодезический метод	0.10	-
9183	486328.28	2258776.97	Геодезический метод	0.10	-
9184	486329.44	2258790.69	Геодезический метод	0.10	-
9185	486340.85	2258829.73	Геодезический метод	0.10	-
9186	486351.84	2258858.33	Геодезический метод	0.10	-
9187	486390.01	2258942.24	Геодезический метод	0.10	-
9188	486390.79	2258948.13	Геодезический метод	0.10	-
9189	486387.35	2258973.43	Геодезический метод	0.10	-
9190	486375.72	2259031.37	Геодезический метод	0.10	-
9191	486360.87	2259099.77	Геодезический метод	0.10	-
9192	486347.46	2259152.14	Геодезический метод	0.10	-
2. Сведения о характерных точках границ объекта					

Обозначение характерных точек границ	Координаты, м		Метод определения координат характерной точки	Средняя квадратическая погрешность положения характерной точки (M <sub>t</sub> ), м	Описание обозначения точки на местности (при наличии)
	X	Y			
1	2	3	4	5	6
9193	486345.00	2259166.68	Геодезический метод	0.10	-
9194	486339.07	2259244.70	Геодезический метод	0.10	-
9195	486337.14	2259288.45	Геодезический метод	0.10	-
9196	486324.07	2259350.21	Геодезический метод	0.10	-
9197	486274.01	2259423.86	Геодезический метод	0.10	-
9198	486239.10	2259466.75	Геодезический метод	0.10	-
9199	486201.34	2259511.57	Геодезический метод	0.10	-
9200	486150.39	2259575.22	Геодезический метод	0.10	-
9201	486085.34	2259657.26	Геодезический метод	0.10	-
9202	486046.01	2259706.68	Геодезический метод	0.10	-
9203	486008.90	2259754.90	Геодезический метод	0.10	-
9204	485989.26	2259784.93	Геодезический метод	0.10	-
9205	485963.42	2259820.87	Геодезический метод	0.10	-
9206	485961.73	2259822.67	Геодезический метод	0.10	-
9207	485930.24	2259864.96	Геодезический метод	0.10	-
9208	485904.93	2259894.21	Геодезический метод	0.10	-
9209	485880.36	2259921.42	Геодезический метод	0.10	-
9210	485862.72	2259945.02	Геодезический метод	0.10	-
9211	485835.37	2259982.05	Геодезический метод	0.10	-
9212	485814.23	2260000.48	Геодезический метод	0.10	-
9213	485794.72	2260010.66	Геодезический метод	0.10	-
9214	485758.26	2260024.85	Геодезический метод	0.10	-
9215	485743.51	2260027.62	Геодезический метод	0.10	-
9216	485723.36	2260028.63	Геодезический метод	0.10	-
9217	485680.58	2260031.07	Геодезический метод	0.10	-
2. Сведения о характерных точках границ объекта					

Обозначение характерных точек границ	Координаты, м		Метод определения координат характерной точки	Средняя квадратическая погрешность положения характерной точки (M <sub>t</sub> ), м	Описание обозначения точки на местности (при наличии)
	X	Y			
1	2	3	4	5	6
9218	485624.97	2260031.07	Геодезический метод	0.10	-
9219	485571.24	2260034.51	Геодезический метод	0.10	-
9220	485531.41	2260038.87	Геодезический метод	0.10	-
9221	485515.96	2260044.23	Геодезический метод	0.10	-
9222	485495.73	2260055.23	Геодезический метод	0.10	-
9223	485477.73	2260067.63	Геодезический метод	0.10	-
9224	485454.06	2260085.93	Геодезический метод	0.10	-
9225	485434.50	2260104.86	Геодезический метод	0.10	-
9226	485422.37	2260122.27	Геодезический метод	0.10	-
9227	485418.61	2260133.09	Геодезический метод	0.10	-
9228	485418.32	2260146.77	Геодезический метод	0.10	-
9229	485422.48	2260167.47	Геодезический метод	0.10	-
9230	485429.40	2260199.16	Геодезический метод	0.10	-
9231	485436.53	2260245.96	Геодезический метод	0.10	-
9232	485442.18	2260282.45	Геодезический метод	0.10	-
9233	485444.51	2260307.47	Геодезический метод	0.10	-
9234	485469.60	2260347.04	Геодезический метод	0.10	-
9235	485591.00	2260250.35	Геодезический метод	0.10	-
9014	485588.10	2260241.09	Геодезический метод	0.10	-
9236	483856.81	2256227.52	Геодезический метод	0.10	-
9237	483853.48	2256229.75	Геодезический метод	0.10	-
9238	483817.40	2256178.74	Геодезический метод	0.10	-
9239	483776.25	2256104.96	Геодезический метод	0.10	-
9240	483743.91	2256043.48	Геодезический метод	0.10	-
9241	483669.38	2255921.62	Геодезический метод	0.10	-
2. Сведения о характерных точках границ объекта					

Обозначение характерных точек границ	Координаты, м		Метод определения координат характерной точки	Средняя квадратическая погрешность положения характерной точки (M <sub>t</sub> ), м	Описание обозначения точки на местности (при наличии)
	X	Y			
1	2	3	4	5	6
9242	483599.15	2255809.17	Геодезический метод	0.10	-
9243	483570.85	2255753.02	Геодезический метод	0.10	-
9244	483550.46	2255706.84	Геодезический метод	0.10	-
9245	483532.96	2255657.41	Геодезический метод	0.10	-
9246	483515.88	2255599.21	Геодезический метод	0.10	-
9247	483498.05	2255528.73	Геодезический метод	0.10	-
9248	483487.32	2255468.84	Геодезический метод	0.10	-
9249	483470.20	2255370.94	Геодезический метод	0.10	-
9250	483466.72	2255361.23	Геодезический метод	0.10	-
9251	483461.85	2255350.61	Геодезический метод	0.10	-
9252	483437.67	2255318.79	Геодезический метод	0.10	-
9253	483417.20	2255289.87	Геодезический метод	0.10	-
9254	483413.52	2255278.54	Геодезический метод	0.10	-
9255	483401.54	2255219.24	Геодезический метод	0.10	-
9256	483386.05	2255127.46	Геодезический метод	0.10	-
9257	483367.42	2255016.52	Геодезический метод	0.10	-
9258	483358.92	2254958.56	Геодезический метод	0.10	-
9259	483341.03	2254849.87	Геодезический метод	0.10	-
9260	483333.29	2254817.58	Геодезический метод	0.10	-
9261	483320.80	2254766.80	Геодезический метод	0.10	-
9262	483242.10	2254498.43	Геодезический метод	0.10	-
9263	483148.71	2254195.02	Геодезический метод	0.10	-
9264	483057.87	2253882.84	Геодезический метод	0.10	-
9265	482956.75	2253549.83	Геодезический метод	0.10	-
9266	482865.85	2253248.51	Геодезический метод	0.10	-
2. Сведения о характерных точках границ объекта					

Обозначение характерных точек границ	Координаты, м		Метод определения координат характерной точки	Средняя квадратическая погрешность положения характерной точки (M <sub>t</sub> ), м	Описание обозначения точки на местности (при наличии)
	X	Y			
1	2	3	4	5	6
9267	482801.81	2253030.74	Геодезический метод	0.10	-
9268	482757.34	2252887.99	Геодезический метод	0.10	-
9269	482695.32	2252679.35	Геодезический метод	0.10	-
9270	482559.01	2252231.37	Геодезический метод	0.10	-
9271	482441.11	2251836.26	Геодезический метод	0.10	-
9272	482401.37	2251708.37	Геодезический метод	0.10	-
9273	482342.67	2251515.20	Геодезический метод	0.10	-
9274	482309.56	2251405.26	Геодезический метод	0.10	-
9275	482300.89	2251375.22	Геодезический метод	0.10	-
9276	482272.31	2251279.76	Геодезический метод	0.10	-
9277	482232.29	2251146.85	Геодезический метод	0.10	-
9278	482199.94	2251042.74	Геодезический метод	0.10	-
9279	482156.87	2250897.64	Геодезический метод	0.10	-
9280	482137.22	2250830.01	Геодезический метод	0.10	-
9281	482109.38	2250737.23	Геодезический метод	0.10	-
9282	482081.12	2250642.74	Геодезический метод	0.10	-
9283	482052.83	2250550.70	Геодезический метод	0.10	-
9284	482003.86	2250388.80	Геодезический метод	0.10	-
9285	481987.68	2250335.78	Геодезический метод	0.10	-
9286	481963.60	2250257.42	Геодезический метод	0.10	-
9287	481940.00	2250176.75	Геодезический метод	0.10	-
9288	481881.79	2249986.49	Геодезический метод	0.10	-
9289	481857.38	2249906.79	Геодезический метод	0.10	-
9290	481842.62	2249858.48	Геодезический метод	0.10	-
9291	481814.91	2249768.57	Геодезический метод	0.10	-
2. Сведения о характерных точках границ объекта					

Обозначение характерных точек границ	Координаты, м		Метод определения координат характерной точки	Средняя квадратическая погрешность положения характерной точки (M <sub>t</sub> ), м	Описание обозначения точки на местности (при наличии)
	X	Y			
1	2	3	4	5	6
9292	481778.76	2249651.21	Геодезический метод	0.10	-
9293	481764.10	2249600.38	Геодезический метод	0.10	-
9294	481736.01	2249508.71	Геодезический метод	0.10	-
9295	481700.13	2249396.72	Геодезический метод	0.10	-
9296	481661.66	2249269.03	Геодезический метод	0.10	-
9297	481625.01	2249150.20	Геодезический метод	0.10	-
9298	481603.48	2249075.24	Геодезический метод	0.10	-
9299	481593.66	2249042.24	Геодезический метод	0.10	-
9300	481566.35	2248949.90	Геодезический метод	0.10	-
9301	481544.75	2248877.89	Геодезический метод	0.10	-
9302	481517.73	2248785.46	Геодезический метод	0.10	-
9303	481498.20	2248723.73	Геодезический метод	0.10	-
9304	481473.75	2248640.26	Геодезический метод	0.10	-
9305	481446.42	2248548.73	Геодезический метод	0.10	-
9306	481420.03	2248461.68	Геодезический метод	0.10	-
9307	481396.04	2248382.37	Геодезический метод	0.10	-
9308	481362.43	2248282.30	Геодезический метод	0.10	-
9309	481331.85	2248194.24	Геодезический метод	0.10	-
9310	481294.32	2248070.61	Геодезический метод	0.10	-
9311	481273.42	2248003.38	Геодезический метод	0.10	-
9312	481247.31	2247915.08	Геодезический метод	0.10	-
9313	481222.55	2247821.66	Геодезический метод	0.10	-
9314	481204.90	2247754.89	Геодезический метод	0.10	-
9315	481179.68	2247673.09	Геодезический метод	0.10	-
9316	481144.01	2247553.22	Геодезический метод	0.10	-
2. Сведения о характерных точках границ объекта					

Обозначение характерных точек границ	Координаты, м		Метод определения координат характерной точки	Средняя квадратическая погрешность положения характерной точки (M), м	Описание обозначения точки на местности (при наличии)
	X	Y			
1	2	3	4	5	6
9317	481112.32	2247447.80	Геодезический метод	0.10	-
9318	481081.00	2247345.11	Геодезический метод	0.10	-
9319	481056.44	2247263.87	Геодезический метод	0.10	-
9320	481039.04	2247210.31	Геодезический метод	0.10	-
9321	481013.62	2247128.08	Геодезический метод	0.10	-
9322	480946.03	2246898.71	Геодезический метод	0.10	-
9323	480906.49	2246764.31	Геодезический метод	0.10	-
9324	480908.53	2246690.64	Геодезический метод	0.10	-
9325	480912.88	2246662.95	Геодезический метод	0.10	-
9326	480938.10	2246510.55	Геодезический метод	0.10	-
9327	480954.34	2246403.22	Геодезический метод	0.10	-
9328	480967.33	2246303.48	Геодезический метод	0.10	-
9329	480982.12	2246194.11	Геодезический метод	0.10	-
9330	480997.53	2246074.18	Геодезический метод	0.10	-
9331	481022.78	2245880.03	Геодезический метод	0.10	-
9332	481033.41	2245795.25	Геодезический метод	0.10	-
9333	481052.85	2245652.76	Геодезический метод	0.10	-
9334	481068.00	2245543.15	Геодезический метод	0.10	-
9335	481078.58	2245458.31	Геодезический метод	0.10	-
9336	481080.63	2245431.14	Геодезический метод	0.10	-
9337	481097.06	2245295.76	Геодезический метод	0.10	-
9338	481103.03	2245248.80	Геодезический метод	0.10	-
9339	481100.22	2245171.92	Геодезический метод	0.10	-
9340	481096.92	2245074.32	Геодезический метод	0.10	-
9341	481094.22	2244991.95	Геодезический метод	0.10	-
2. Сведения о характерных точках границ объекта					

Обозначение характерных точек границ	Координаты, м		Метод определения координат характерной точки	Средняя квадратическая погрешность положения характерной точки (M <sub>t</sub> ), м	Описание обозначения точки на местности (при наличии)
	X	Y			
1	2	3	4	5	6
9342	481088.71	2244951.39	Геодезический метод	0.10	-
9343	481072.90	2244836.41	Геодезический метод	0.10	-
9344	481061.82	2244740.09	Геодезический метод	0.10	-
9345	481047.77	2244623.87	Геодезический метод	0.10	-
9346	481031.71	2244486.73	Геодезический метод	0.10	-
9347	481029.13	2244459.69	Геодезический метод	0.10	-
9348	481032.27	2244435.35	Геодезический метод	0.10	-
9349	481030.19	2244414.43	Геодезический метод	0.10	-
9350	481025.60	2244404.57	Геодезический метод	0.10	-
9351	481021.28	2244392.55	Геодезический метод	0.10	-
9352	481016.66	2244360.80	Геодезический метод	0.10	-
9353	481004.88	2244276.16	Геодезический метод	0.10	-
9354	480994.88	2244184.64	Геодезический метод	0.10	-
9355	480988.38	2244131.40	Геодезический метод	0.10	-
9356	480969.71	2243973.46	Геодезический метод	0.10	-
9357	480963.31	2243921.00	Геодезический метод	0.10	-
9358	480952.99	2243833.96	Геодезический метод	0.10	-
9359	480940.81	2243723.82	Геодезический метод	0.10	-
9360	480935.51	2243678.25	Геодезический метод	0.10	-
9361	480926.91	2243611.06	Геодезический метод	0.10	-
9362	480914.26	2243506.22	Геодезический метод	0.10	-
9363	480904.43	2243421.92	Геодезический метод	0.10	-
9364	480893.18	2243331.15	Геодезический метод	0.10	-
9365	480883.82	2243259.27	Геодезический метод	0.10	-
9366	480875.81	2243189.24	Геодезический метод	0.10	-
2. Сведения о характерных точках границ объекта					



Обозначение характерных точек границ	Координаты, м		Метод определения координат характерной точки	Средняя квадратическая погрешность положения характерной точки (M <sub>t</sub> ), м	Описание обозначения точки на местности (при наличии)
	X	Y			
1	2	3	4	5	6
9367	480869.66	2243131.84	Геодезический метод	0.10	-
9368	480865.39	2243096.91	Геодезический метод	0.10	-
9369	480857.76	2243040.66	Геодезический метод	0.10	-
9370	480848.70	2242981.02	Геодезический метод	0.10	-
9371	480842.62	2242937.20	Геодезический метод	0.10	-
9372	480829.81	2242847.64	Геодезический метод	0.10	-
9373	480819.84	2242779.98	Геодезический метод	0.10	-
9374	480812.27	2242727.79	Геодезический метод	0.10	-
9375	480805.83	2242681.65	Геодезический метод	0.10	-
9376	480803.06	2242668.96	Геодезический метод	0.10	-
9377	480796.57	2242636.03	Геодезический метод	0.10	-
9378	480780.80	2242594.12	Геодезический метод	0.10	-
9379	480758.72	2242537.21	Геодезический метод	0.10	-
9380	480742.14	2242491.43	Геодезический метод	0.10	-
9381	480715.93	2242427.27	Геодезический метод	0.10	-
9382	480692.03	2242365.00	Геодезический метод	0.10	-
9383	480665.65	2242304.11	Геодезический метод	0.10	-
9384	480654.26	2242279.20	Геодезический метод	0.10	-
9385	480634.54	2242238.97	Геодезический метод	0.10	-
9386	480623.43	2242217.14	Геодезический метод	0.10	-
9387	480615.64	2242187.42	Геодезический метод	0.10	-
9388	480610.12	2242165.78	Геодезический метод	0.10	-
9389	480606.25	2242157.90	Геодезический метод	0.10	-
9390	480581.75	2242101.22	Геодезический метод	0.10	-
9391	480555.72	2242042.27	Геодезический метод	0.10	-
2. Сведения о характерных точках границ объекта					

Обозначение характерных точек границ	Координаты, м		Метод определения координат характерной точки	Средняя квадратическая погрешность положения характерной точки (M <sub>t</sub> ), м	Описание обозначения точки на местности (при наличии)
	X	Y			
1	2	3	4	5	6
9392	480526.39	2241970.89	Геодезический метод	0.10	-
9393	480505.47	2241919.01	Геодезический метод	0.10	-
9394	480490.11	2241880.74	Геодезический метод	0.10	-
9395	480480.47	2241853.62	Геодезический метод	0.10	-
9396	480456.84	2241789.92	Геодезический метод	0.10	-
9397	480440.75	2241747.04	Геодезический метод	0.10	-
9398	480422.03	2241700.34	Геодезический метод	0.10	-
9399	480399.91	2241645.55	Геодезический метод	0.10	-
9400	480371.42	2241574.85	Геодезический метод	0.10	-
9401	480351.92	2241526.81	Геодезический метод	0.10	-
9402	480320.56	2241448.89	Геодезический метод	0.10	-
9403	480294.25	2241382.74	Геодезический метод	0.10	-
9404	480285.54	2241360.37	Геодезический метод	0.10	-
9405	480255.17	2241283.61	Геодезический метод	0.10	-
9406	480226.01	2241208.31	Геодезический метод	0.10	-
9407	480205.17	2241154.62	Геодезический метод	0.10	-
9408	480182.98	2241104.21	Геодезический метод	0.10	-
9409	480158.45	2241047.95	Геодезический метод	0.10	-
9410	480144.79	2241013.25	Геодезический метод	0.10	-
9411	480111.12	2240928.80	Геодезический метод	0.10	-
9412	480088.46	2240870.70	Геодезический метод	0.10	-
9413	480061.86	2240801.86	Геодезический метод	0.10	-
9414	480045.94	2240760.25	Геодезический метод	0.10	-
9415	480028.69	2240715.69	Геодезический метод	0.10	-
9416	480012.30	2240675.23	Геодезический метод	0.10	-
2. Сведения о характерных точках границ объекта					

Обозначение характерных точек границ	Координаты, м		Метод определения координат характерной точки	Средняя квадратическая погрешность положения характерной точки (M <sub>t</sub> ), м	Описание обозначения точки на местности (при наличии)
	X	Y			
1	2	3	4	5	6
9417	479998.64	2240637.23	Геодезический метод	0.10	-
9418	479971.30	2240565.64	Геодезический метод	0.10	-
9419	479940.08	2240488.74	Геодезический метод	0.10	-
9420	479914.06	2240426.43	Геодезический метод	0.10	-
9421	479890.17	2240368.68	Геодезический метод	0.10	-
9422	479864.96	2240305.32	Геодезический метод	0.10	-
9423	479836.09	2240232.13	Геодезический метод	0.10	-
9424	479822.24	2240192.92	Геодезический метод	0.10	-
9425	479806.38	2240152.05	Геодезический метод	0.10	-
9426	479787.25	2240100.65	Геодезический метод	0.10	-
9427	479766.76	2240045.28	Геодезический метод	0.10	-
9428	479744.55	2239990.90	Геодезический метод	0.10	-
9429	479717.12	2239924.63	Геодезический метод	0.10	-
9430	479672.68	2239816.70	Геодезический метод	0.10	-
9431	479641.88	2239743.29	Геодезический метод	0.10	-
9432	479608.34	2239636.78	Геодезический метод	0.10	-
9433	479591.55	2239587.68	Геодезический метод	0.10	-
9434	479567.01	2239524.90	Геодезический метод	0.10	-
9435	479536.37	2239449.38	Геодезический метод	0.10	-
9436	479509.57	2239385.79	Геодезический метод	0.10	-
9437	479481.24	2239326.76	Геодезический метод	0.10	-
9438	479459.20	2239277.26	Геодезический метод	0.10	-
9439	479445.33	2239199.30	Геодезический метод	0.10	-
9440	479435.94	2239124.94	Геодезический метод	0.10	-
9441	479377.11	2239018.67	Геодезический метод	0.10	-
2. Сведения о характерных точках границ объекта					

Обозначение характерных точек границ	Координаты, м		Метод определения координат характерной точки	Средняя квадратическая погрешность положения характерной точки (M <sub>t</sub> ), м	Описание обозначения точки на местности (при наличии)
	X	Y			
1	2	3	4	5	6
9442	479323.39	2238934.36	Геодезический метод	0.10	-
9443	479288.27	2238878.58	Геодезический метод	0.10	-
9444	479270.82	2238850.48	Геодезический метод	0.10	-
9445	479255.41	2238825.72	Геодезический метод	0.10	-
9446	479243.89	2238806.94	Геодезический метод	0.10	-
9447	479247.54	2238791.79	Геодезический метод	0.10	-
9448	479255.61	2238764.56	Геодезический метод	0.10	-
9449	479256.48	2238761.87	Геодезический метод	0.10	-
9450	479255.60	2238757.87	Геодезический метод	0.10	-
9451	479239.62	2238718.52	Геодезический метод	0.10	-
9452	479225.14	2238684.98	Геодезический метод	0.10	-
9453	479209.65	2238648.29	Геодезический метод	0.10	-
9454	479191.61	2238600.42	Геодезический метод	0.10	-
9455	479172.52	2238551.44	Геодезический метод	0.10	-
9456	479150.41	2238494.79	Геодезический метод	0.10	-
9457	479134.49	2238455.15	Геодезический метод	0.10	-
9458	479113.24	2238406.29	Геодезический метод	0.10	-
9459	479103.08	2238382.16	Геодезический метод	0.10	-
9460	479095.13	2238363.15	Геодезический метод	0.10	-
9461	479073.34	2238306.91	Геодезический метод	0.10	-
9462	479063.32	2238283.41	Геодезический метод	0.10	-
9463	479040.98	2238241.27	Геодезический метод	0.10	-
9464	479017.75	2238194.24	Геодезический метод	0.10	-
9465	479000.25	2238157.33	Геодезический метод	0.10	-
9466	478983.05	2238124.51	Геодезический метод	0.10	-
2. Сведения о характерных точках границ объекта					

Обозначение характерных точек границ	Координаты, м		Метод определения координат характерной точки	Средняя квадратическая погрешность положения характерной точки (M <sub>t</sub> ), м	Описание обозначения точки на местности (при наличии)
	X	Y			
1	2	3	4	5	6
9467	478968.64	2238097.08	Геодезический метод	0.10	-
9468	478947.73	2238057.70	Геодезический метод	0.10	-
9469	478927.41	2238019.31	Геодезический метод	0.10	-
9470	478924.50	2238014.57	Геодезический метод	0.10	-
9471	478883.24	2238020.47	Геодезический метод	0.10	-
9472	478879.13	2238020.37	Геодезический метод	0.10	-
9473	478877.74	2238015.80	Геодезический метод	0.10	-
9474	478873.46	2237980.85	Геодезический метод	0.10	-
9475	478870.10	2237958.64	Геодезический метод	0.10	-
9476	478868.39	2237950.48	Геодезический метод	0.10	-
9477	478863.96	2237940.86	Геодезический метод	0.10	-
9478	478846.61	2237913.50	Геодезический метод	0.10	-
9479	478826.34	2237883.16	Геодезический метод	0.10	-
9480	478811.79	2237859.41	Геодезический метод	0.10	-
9481	478801.98	2237843.38	Геодезический метод	0.10	-
9482	478799.82	2237842.19	Геодезический метод	0.10	-
9483	478787.32	2237839.21	Геодезический метод	0.10	-
9484	478773.68	2237836.35	Геодезический метод	0.10	-
9485	478733.09	2237810.07	Геодезический метод	0.10	-
9486	478733.13	2237805.33	Геодезический метод	0.10	-
9487	478775.22	2237832.59	Геодезический метод	0.10	-
9488	478788.20	2237835.30	Геодезический метод	0.10	-
9489	478801.28	2237838.43	Геодезический метод	0.10	-
9490	478804.84	2237840.39	Геодезический метод	0.10	-
9491	478815.20	2237857.32	Геодезический метод	0.10	-
2. Сведения о характерных точках границ объекта					

Обозначение характерных точек границ	Координаты, м		Метод определения координат характерной точки	Средняя квадратическая погрешность положения характерной точки (M <sub>t</sub> ), м	Описание обозначения точки на местности (при наличии)
	X	Y			
1	2	3	4	5	6
9492	478829.71	2237881.00	Геодезический метод	0.10	-
9493	478849.97	2237911.32	Геодезический метод	0.10	-
9494	478867.48	2237938.95	Геодезический метод	0.10	-
9495	478872.21	2237949.22	Геодезический метод	0.10	-
9496	478874.04	2237957.93	Геодезический метод	0.10	-
9497	478877.43	2237980.31	Геодезический метод	0.10	-
9498	478881.67	2238014.97	Геодезический метод	0.10	-
9499	478882.12	2238016.44	Геодезический метод	0.10	-
9500	478883.01	2238016.46	Геодезический метод	0.10	-
9501	478926.53	2238010.24	Геодезический метод	0.10	-
9502	478930.88	2238017.32	Геодезический метод	0.10	-
9503	478951.26	2238055.83	Геодезический метод	0.10	-
9504	478972.18	2238095.21	Геодезический метод	0.10	-
9505	478986.59	2238122.65	Геодезический метод	0.10	-
9506	479003.83	2238155.54	Геодезический метод	0.10	-
9507	479021.35	2238192.50	Геодезический метод	0.10	-
9508	479044.54	2238239.45	Геодезический метод	0.10	-
9509	479066.94	2238281.69	Геодезический метод	0.10	-
9510	479077.04	2238305.40	Геодезический метод	0.10	-
9511	479098.85	2238361.66	Геодезический метод	0.10	-
9512	479106.77	2238380.61	Геодезический метод	0.10	-
9513	479116.91	2238404.71	Геодезический метод	0.10	-
9514	479138.19	2238453.60	Геодезический метод	0.10	-
9515	479154.13	2238493.32	Геодезический метод	0.10	-
9516	479176.24	2238549.99	Геодезический метод	0.10	-
2. Сведения о характерных точках границ объекта					

Обозначение характерных точек границ	Координаты, м		Метод определения координат характерной точки	Средняя квадратическая погрешность положения характерной точки (M <sub>t</sub> ), м	Описание обозначения точки на местности (при наличии)
	X	Y			
1	2	3	4	5	6
9517	479195.35	2238598.99	Геодезический метод	0.10	-
9518	479213.37	2238646.80	Геодезический метод	0.10	-
9519	479228.82	2238683.41	Геодезический метод	0.10	-
9520	479243.31	2238716.98	Геодезический метод	0.10	-
9521	479259.43	2238756.68	Геодезический метод	0.10	-
9522	479260.61	2238762.07	Геодезический метод	0.10	-
9523	479259.43	2238765.74	Геодезический метод	0.10	-
9524	479251.40	2238792.82	Геодезический метод	0.10	-
9525	479248.17	2238806.26	Геодезический метод	0.10	-
9526	479258.81	2238823.62	Геодезический метод	0.10	-
9527	479274.22	2238848.37	Геодезический метод	0.10	-
9528	479291.66	2238876.46	Геодезический метод	0.10	-
9529	479326.77	2238932.22	Геодезический метод	0.10	-
9530	479380.55	2239016.62	Геодезический метод	0.10	-
9531	479439.81	2239123.68	Геодезический метод	0.10	-
9532	479449.29	2239198.70	Геодезический метод	0.10	-
9533	479463.06	2239276.07	Геодезический метод	0.10	-
9534	479484.87	2239325.08	Геодезический метод	0.10	-
9535	479513.22	2239384.14	Геодезический метод	0.10	-
9536	479540.06	2239447.85	Геодезический метод	0.10	-
9537	479570.73	2239523.42	Геодезический метод	0.10	-
9538	479595.30	2239586.31	Геодезический метод	0.10	-
9539	479612.14	2239635.53	Геодезический метод	0.10	-
9540	479645.64	2239741.92	Геодезический метод	0.10	-
9541	479676.38	2239815.17	Геодезический метод	0.10	-
2. Сведения о характерных точках границ объекта					

Обозначение характерных точек границ	Координаты, м		Метод определения координат характерной точки	Средняя квадратическая погрешность положения характерной точки (M <sub>t</sub> ), м	Описание обозначения точки на местности (при наличии)
	X	Y			
1	2	3	4	5	6
9542	479720.82	2239923.10	Геодезический метод	0.10	-
9543	479748.25	2239989.38	Геодезический метод	0.10	-
9544	479770.49	2240043.83	Геодезический метод	0.10	-
9545	479791.00	2240099.26	Геодезический метод	0.10	-
9546	479810.12	2240150.63	Геодезический метод	0.10	-
9547	479825.99	2240191.53	Геодезический метод	0.10	-
9548	479839.83	2240230.73	Геодезический метод	0.10	-
9549	479868.67	2240303.85	Геодезический метод	0.10	-
9550	479893.88	2240367.18	Геодезический метод	0.10	-
9551	479917.75	2240424.89	Геодезический метод	0.10	-
9552	479943.78	2240487.21	Геодезический метод	0.10	-
9553	479975.03	2240564.17	Геодезический метод	0.10	-
9554	480002.39	2240635.84	Геодезический метод	0.10	-
9555	480016.04	2240673.80	Геодезический метод	0.10	-
9556	480032.41	2240714.22	Геодезический метод	0.10	-
9557	480049.68	2240758.82	Геодезический метод	0.10	-
9558	480065.59	2240800.43	Геодезический метод	0.10	-
9559	480092.19	2240869.25	Геодезический метод	0.10	-
9560	480114.84	2240927.34	Геодезический метод	0.10	-
9561	480148.51	2241011.77	Геодезический метод	0.10	-
9562	480162.15	2241046.42	Геодезический метод	0.10	-
9563	480186.65	2241102.61	Геодезический метод	0.10	-
9564	480208.87	2241153.09	Геодезический метод	0.10	-
9565	480229.74	2241206.87	Геодезический метод	0.10	-
9566	480258.89	2241282.15	Геодезический метод	0.10	-
2. Сведения о характерных точках границ объекта					



Обозначение характерных точек границ	Координаты, м		Метод определения координат характерной точки	Средняя квадратическая погрешность положения характерной точки (M), м	Описание обозначения точки на местности (при наличии)
	X	Y			
1	2	3	4	5	6
9567	480289.26	2241358.91	Геодезический метод	0.10	-
9568	480297.97	2241381.27	Геодезический метод	0.10	-
9569	480324.27	2241447.41	Геодезический метод	0.10	-
9570	480355.63	2241525.31	Геодезический метод	0.10	-
9571	480375.13	2241573.35	Геодезический метод	0.10	-
9572	480403.62	2241644.06	Геодезический метод	0.10	-
9573	480425.74	2241698.85	Геодезический метод	0.10	-
9574	480444.48	2241745.60	Геодезический метод	0.10	-
9575	480460.59	2241788.52	Геодезический метод	0.10	-
9576	480484.23	2241852.26	Геодезический метод	0.10	-
9577	480493.85	2241879.33	Геодезический метод	0.10	-
9578	480509.18	2241917.52	Геодезический метод	0.10	-
9579	480530.10	2241969.39	Геодезический метод	0.10	-
9580	480559.40	2242040.70	Геодезический метод	0.10	-
9581	480585.42	2242099.62	Геодезический метод	0.10	-
9582	480609.89	2242156.23	Геодезический метод	0.10	-
9583	480613.89	2242164.39	Геодезический метод	0.10	-
9584	480619.51	2242186.42	Геодезический метод	0.10	-
9585	480627.19	2242215.70	Геодезический метод	0.10	-
9586	480638.12	2242237.18	Геодезический метод	0.10	-
9587	480657.88	2242277.49	Геодезический метод	0.10	-
9588	480669.30	2242302.48	Геодезический метод	0.10	-
9589	480695.73	2242363.49	Геодезический метод	0.10	-
9590	480719.65	2242425.80	Геодезический метод	0.10	-
9591	480745.87	2242489.99	Геодезический метод	0.10	-
2. Сведения о характерных точках границ объекта					

Обозначение характерных точек границ	Координаты, м		Метод определения координат характерной точки	Средняя квадратическая погрешность положения характерной точки (M <sub>t</sub> ), м	Описание обозначения точки на местности (при наличии)
	X	Y			
1	2	3	4	5	6
9592	480762.47	2242535.81	Геодезический метод	0.10	-
9593	480784.54	2242592.69	Геодезический метод	0.10	-
9594	480800.43	2242634.94	Геодезический метод	0.10	-
9595	480806.98	2242668.15	Геодезический метод	0.10	-
9596	480809.77	2242680.95	Геодезический метод	0.10	-
9597	480816.23	2242727.23	Геодезический метод	0.10	-
9598	480823.80	2242779.40	Геодезический метод	0.10	-
9599	480833.77	2242847.07	Геодезический метод	0.10	-
9600	480846.58	2242936.65	Геодезический метод	0.10	-
9601	480852.66	2242980.44	Геодезический метод	0.10	-
9602	480861.72	2243040.09	Геодезический метод	0.10	-
9603	480869.36	2243096.40	Геодезический метод	0.10	-
9604	480873.64	2243131.39	Геодезический метод	0.10	-
9605	480879.79	2243188.80	Геодезический метод	0.10	-
9606	480887.79	2243258.79	Геодезический метод	0.10	-
9607	480897.15	2243330.65	Геодезический метод	0.10	-
9608	480908.40	2243421.44	Геодезический метод	0.10	-
9609	480918.23	2243505.75	Геодезический метод	0.10	-
9610	480930.88	2243610.57	Геодезический метод	0.10	-
9611	480939.48	2243677.77	Геодезический метод	0.10	-
9612	480944.79	2243723.37	Геодезический метод	0.10	-
9613	480956.97	2243833.50	Геодезический метод	0.10	-
9614	480967.28	2243920.52	Геодезический метод	0.10	-
9615	480973.68	2243972.98	Геодезический метод	0.10	-
9616	480992.36	2244130.92	Геодезический метод	0.10	-
2. Сведения о характерных точках границ объекта					

Обозначение характерных точек границ	Координаты, м		Метод определения координат характерной точки	Средняя квадратическая погрешность положения характерной точки (M <sub>t</sub> ), м	Описание обозначения точки на местности (при наличии)
	X	Y			
1	2	3	4	5	6
9617	480998.85	2244184.18	Геодезический метод	0.10	-
9618	481008.85	2244275.67	Геодезический метод	0.10	-
9619	481020.62	2244360.24	Геодезический метод	0.10	-
9620	481025.18	2244391.57	Геодезический метод	0.10	-
9621	481029.31	2244403.04	Геодезический метод	0.10	-
9622	481034.11	2244413.36	Геодезический метод	0.10	-
9623	481036.30	2244435.41	Геодезический метод	0.10	-
9624	481033.16	2244459.76	Геодезический метод	0.10	-
9625	481035.69	2244486.30	Геодезический метод	0.10	-
9626	481051.74	2244623.40	Геодезический метод	0.10	-
9627	481065.79	2244739.62	Геодезический метод	0.10	-
9628	481076.87	2244835.91	Геодезический метод	0.10	-
9629	481092.67	2244950.85	Геодезический метод	0.10	-
9630	481098.21	2244991.61	Геодезический метод	0.10	-
9631	481100.92	2245074.18	Геодезический метод	0.10	-
9632	481104.22	2245171.78	Геодезический метод	0.10	-
9633	481107.04	2245248.98	Геодезический метод	0.10	-
9634	481101.03	2245296.26	Геодезический метод	0.10	-
9635	481084.61	2245431.53	Геодезический метод	0.10	-
9636	481082.56	2245458.71	Геодезический метод	0.10	-
9637	481071.97	2245543.67	Геодезический метод	0.10	-
9638	481056.81	2245653.30	Геодезический метод	0.10	-
9639	481037.38	2245795.77	Геодезический метод	0.10	-
9640	481026.75	2245880.53	Геодезический метод	0.10	-
9641	481001.50	2246074.69	Геодезический метод	0.10	-
2. Сведения о характерных точках границ объекта					

Обозначение характерных точек границ	Координаты, м		Метод определения координат характерной точки	Средняя квадратическая погрешность положения характерной точки (M <sub>t</sub> ), м	Описание обозначения точки на местности (при наличии)
	X	Y			
1	2	3	4	5	6
9642	480986.08	2246194.64	Геодезический метод	0.10	-
9643	480971.29	2246304.01	Геодезический метод	0.10	-
9644	480958.30	2246403.77	Геодезический метод	0.10	-
9645	480942.06	2246511.18	Геодезический метод	0.10	-
9646	480916.83	2246663.59	Геодезический метод	0.10	-
9647	480912.52	2246691.01	Геодезический метод	0.10	-
9648	480910.51	2246763.79	Геодезический метод	0.10	-
9649	480949.87	2246897.58	Геодезический метод	0.10	-
9650	481017.45	2247126.93	Геодезический метод	0.10	-
9651	481042.86	2247209.10	Геодезический метод	0.10	-
9652	481060.26	2247262.67	Геодезический метод	0.10	-
9653	481084.83	2247343.95	Геодезический метод	0.10	-
9654	481116.15	2247446.64	Геодезический метод	0.10	-
9655	481147.84	2247552.07	Геодезический метод	0.10	-
9656	481183.51	2247671.93	Геодезический метод	0.10	-
9657	481208.75	2247753.79	Геодезический метод	0.10	-
9658	481226.41	2247820.63	Геодезический метод	0.10	-
9659	481251.16	2247914.00	Геодезический метод	0.10	-
9660	481277.25	2248002.22	Геодезический метод	0.10	-
9661	481298.15	2248069.44	Геодезический метод	0.10	-
9662	481335.66	2248193.00	Геодезический метод	0.10	-
9663	481366.21	2248281.01	Геодезический метод	0.10	-
9664	481399.86	2248381.15	Геодезический метод	0.10	-
9665	481423.86	2248460.51	Геодезический метод	0.10	-
9666	481450.25	2248547.57	Геодезический метод	0.10	-
2. Сведения о характерных точках границ объекта					

Обозначение характерных точек границ	Координаты, м		Метод определения координат характерной точки	Средняя квадратическая погрешность положения характерной точки (M <sub>t</sub> ), м	Описание обозначения точки на местности (при наличии)
	X	Y			
1	2	3	4	5	6
9667	481477.59	2248639.13	Геодезический метод	0.10	-
9668	481502.02	2248722.57	Геодезический метод	0.10	-
9669	481521.56	2248784.30	Геодезический метод	0.10	-
9670	481548.59	2248876.75	Геодезический метод	0.10	-
9671	481570.18	2248948.76	Геодезический метод	0.10	-
9672	481597.50	2249041.11	Геодезический метод	0.10	-
9673	481607.32	2249074.11	Геодезический метод	0.10	-
9674	481628.84	2249149.06	Геодезический метод	0.10	-
9675	481665.49	2249267.86	Геодезический метод	0.10	-
9676	481703.95	2249395.53	Геодезический метод	0.10	-
9677	481739.82	2249507.51	Геодезический метод	0.10	-
9678	481767.93	2249599.24	Геодезический метод	0.10	-
9679	481782.60	2249650.07	Геодезический метод	0.10	-
9680	481818.73	2249767.39	Геодезический метод	0.10	-
9681	481846.45	2249857.31	Геодезический метод	0.10	-
9682	481861.21	2249905.62	Геодезический метод	0.10	-
9683	481885.61	2249985.31	Геодезический метод	0.10	-
9684	481943.83	2250175.60	Геодезический метод	0.10	-
9685	481967.43	2250256.27	Геодезический метод	0.10	-
9686	481991.51	2250334.61	Геодезический метод	0.10	-
9687	482007.68	2250387.63	Геодезический метод	0.10	-
9688	482056.65	2250549.53	Геодезический метод	0.10	-
9689	482084.95	2250641.58	Геодезический метод	0.10	-
9690	482113.21	2250736.08	Геодезический метод	0.10	-
9691	482141.06	2250828.88	Геодезический метод	0.10	-
2. Сведения о характерных точках границ объекта					

Обозначение характерных точек границ	Координаты, м		Метод определения координат характерной точки	Средняя квадратическая погрешность положения характерной точки (M <sub>t</sub> ), м	Описание обозначения точки на местности (при наличии)
	X	Y			
1	2	3	4	5	6
9692	482160.71	2250896.51	Геодезический метод	0.10	-
9693	482203.77	2251041.57	Геодезический метод	0.10	-
9694	482236.11	2251145.68	Геодезический метод	0.10	-
9695	482276.14	2251278.61	Геодезический метод	0.10	-
9696	482304.73	2251374.09	Геодезический метод	0.10	-
9697	482313.40	2251404.12	Геодезический метод	0.10	-
9698	482346.49	2251514.04	Геодезический метод	0.10	-
9699	482405.19	2251707.20	Геодезический метод	0.10	-
9700	482444.94	2251835.09	Геодезический метод	0.10	-
9701	482562.84	2252230.21	Геодезический метод	0.10	-
9702	482699.15	2252678.20	Геодезический метод	0.10	-
9703	482761.17	2252886.83	Геодезический метод	0.10	-
9704	482805.64	2253029.58	Геодезический метод	0.10	-
9705	482869.68	2253247.37	Геодезический метод	0.10	-
9706	482960.58	2253548.67	Геодезический метод	0.10	-
9707	483061.71	2253881.70	Геодезический метод	0.10	-
9708	483152.54	2254193.87	Геодезический метод	0.10	-
9709	483245.93	2254497.28	Геодезический метод	0.10	-
9710	483324.67	2254765.76	Геодезический метод	0.10	-
9711	483337.18	2254816.63	Геодезический метод	0.10	-
9712	483344.96	2254849.08	Геодезический метод	0.10	-
9713	483362.88	2254957.95	Геодезический метод	0.10	-
9714	483371.37	2255015.90	Геодезический метод	0.10	-
9715	483389.99	2255126.79	Геодезический метод	0.10	-
9716	483405.47	2255218.51	Геодезический метод	0.10	-
2. Сведения о характерных точках границ объекта					

Обозначение характерных точек границ	Координаты, м		Метод определения координат характерной точки	Средняя квадратическая погрешность положения характерной точки (M <sub>t</sub> ), м	Описание обозначения точки на местности (при наличии)
	X	Y			
1	2	3	4	5	6
9717	483417.40	2255277.52	Геодезический метод	0.10	-
9718	483420.82	2255288.06	Геодезический метод	0.10	-
9719	483440.90	2255316.42	Геодезический метод	0.10	-
9720	483465.30	2255348.54	Геодезический метод	0.10	-
9721	483470.43	2255359.72	Геодезический метод	0.10	-
9722	483474.08	2255369.92	Геодезический метод	0.10	-
9723	483491.26	2255468.14	Геодезический метод	0.10	-
9724	483501.96	2255527.88	Геодезический метод	0.10	-
9725	483519.74	2255598.16	Геодезический метод	0.10	-
9726	483536.77	2255656.18	Геодезический метод	0.10	-
9727	483554.18	2255705.36	Геодезический метод	0.10	-
9728	483574.47	2255751.31	Геодезический метод	0.10	-
9729	483602.64	2255807.21	Геодезический метод	0.10	-
9730	483672.78	2255919.52	Геодезический метод	0.10	-
9731	483747.39	2256041.50	Геодезический метод	0.10	-
9732	483779.77	2256103.05	Геодезический метод	0.10	-
9733	483820.79	2256176.60	Геодезический метод	0.10	-
9236	483856.81	2256227.52	Геодезический метод	0.10	-
9734	478723.67	2237799.22	Геодезический метод	0.10	-
9735	478723.63	2237803.95	Геодезический метод	0.10	-
9736	478687.01	2237780.24	Геодезический метод	0.10	-
9737	478673.43	2237771.10	Геодезический метод	0.10	-
9738	478664.13	2237756.12	Геодезический метод	0.10	-
9739	478656.51	2237731.64	Геодезический метод	0.10	-
9740	478650.12	2237721.70	Геодезический метод	0.10	-
2. Сведения о характерных точках границ объекта					

Обозначение характерных точек границ	Координаты, м		Метод определения координат характерной точки	Средняя квадратическая погрешность положения характерной точки (Мт), м	Описание обозначения точки на местности (при наличии)
	X	Y			
1	2	3	4	5	6
9741	478631.37	2237711.51	Геодезический метод	0.10	-
9742	478623.73	2237709.52	Геодезический метод	0.10	-
9743	478561.09	2237685.65	Геодезический метод	0.10	-
9744	478507.50	2237652.78	Геодезический метод	0.10	-
9745	478439.17	2237610.92	Геодезический метод	0.10	-
9746	478418.79	2237598.37	Геодезический метод	0.10	-
9747	478393.42	2237583.01	Геодезический метод	0.10	-
9748	478371.96	2237573.32	Геодезический метод	0.10	-
9749	478363.10	2237571.14	Геодезический метод	0.10	-
9750	478347.02	2237566.73	Геодезический метод	0.10	-
9751	478321.71	2237563.62	Геодезический метод	0.10	-
9752	478266.59	2237559.83	Геодезический метод	0.10	-
9753	478221.41	2237556.92	Геодезический метод	0.10	-
9754	478143.27	2237552.18	Геодезический метод	0.10	-
9755	478078.93	2237549.07	Геодезический метод	0.10	-
9756	477999.81	2237545.68	Геодезический метод	0.10	-
9757	477968.21	2237545.68	Геодезический метод	0.10	-
9758	477877.85	2237544.52	Геодезический метод	0.10	-
9759	477777.82	2237543.59	Геодезический метод	0.10	-
9760	477641.96	2237541.83	Геодезический метод	0.10	-
9761	477554.50	2237541.83	Геодезический метод	0.10	-
9762	477472.18	2237541.83	Геодезический метод	0.10	-
9763	477403.07	2237541.83	Геодезический метод	0.10	-
9764	477343.37	2237541.83	Геодезический метод	0.10	-
9765	477258.77	2237541.83	Геодезический метод	0.10	-
2. Сведения о характерных точках границ объекта					



Обозначение характерных точек границ	Координаты, м		Метод определения координат характерной точки	Средняя квадратическая погрешность положения характерной точки (M <sub>t</sub> ), м	Описание обозначения точки на местности (при наличии)
	X	Y			
1	2	3	4	5	6
9766	477148.09	2237541.83	Геодезический метод	0.10	-
9767	477020.20	2237541.83	Геодезический метод	0.10	-
9768	476949.36	2237541.83	Геодезический метод	0.10	-
9769	476809.60	2237541.83	Геодезический метод	0.10	-
9770	476712.10	2237541.83	Геодезический метод	0.10	-
9771	476561.15	2237541.83	Геодезический метод	0.10	-
9772	476468.21	2237541.83	Геодезический метод	0.10	-
9773	476358.80	2237541.83	Геодезический метод	0.10	-
9774	476251.17	2237541.83	Геодезический метод	0.10	-
9775	476176.40	2237540.33	Геодезический метод	0.10	-
9776	476106.24	2237538.60	Геодезический метод	0.10	-
9777	476018.78	2237536.38	Геодезический метод	0.10	-
9778	475964.71	2237534.90	Геодезический метод	0.10	-
9779	475901.13	2237533.41	Геодезический метод	0.10	-
9780	475819.48	2237531.96	Геодезический метод	0.10	-
9781	475765.82	2237530.96	Геодезический метод	0.10	-
9782	475605.15	2237527.48	Геодезический метод	0.10	-
9783	475550.12	2237525.94	Геодезический метод	0.10	-
9784	475452.00	2237523.41	Геодезический метод	0.10	-
9785	475393.18	2237524.91	Геодезический метод	0.10	-
9786	475363.03	2237526.75	Геодезический метод	0.10	-
9787	475287.65	2237526.75	Геодезический метод	0.10	-
9788	475235.04	2237528.20	Геодезический метод	0.10	-
9789	475199.63	2237529.53	Геодезический метод	0.10	-
9790	475167.77	2237528.30	Геодезический метод	0.10	-
2. Сведения о характерных точках границ объекта					

Обозначение характерных точек границ	Координаты, м		Метод определения координат характерной точки	Средняя квадратическая погрешность положения характерной точки (M <sub>t</sub> ), м	Описание обозначения точки на местности (при наличии)
	X	Y			
1	2	3	4	5	6
9791	475088.45	2237528.30	Геодезический метод	0.10	-
9792	475038.12	2237526.44	Геодезический метод	0.10	-
9793	474937.01	2237524.55	Геодезический метод	0.10	-
9794	474912.80	2237522.03	Геодезический метод	0.10	-
9795	474814.27	2237508.59	Геодезический метод	0.10	-
9796	474689.34	2237490.78	Геодезический метод	0.10	-
9797	474541.79	2237472.67	Геодезический метод	0.10	-
9798	474416.64	2237456.55	Геодезический метод	0.10	-
9799	474285.91	2237438.47	Геодезический метод	0.10	-
9800	474131.66	2237417.70	Геодезический метод	0.10	-
9801	473993.53	2237400.51	Геодезический метод	0.10	-
9802	473867.52	2237385.99	Геодезический метод	0.10	-
9803	473758.47	2237375.91	Геодезический метод	0.10	-
9804	473667.67	2237367.32	Геодезический метод	0.10	-
9805	473640.01	2237363.75	Геодезический метод	0.10	-
9806	473525.85	2237339.47	Геодезический метод	0.10	-
9807	473477.20	2237329.42	Геодезический метод	0.10	-
9808	473439.73	2237327.39	Геодезический метод	0.10	-
9809	473410.66	2237327.39	Геодезический метод	0.10	-
9810	473382.43	2237330.83	Геодезический метод	0.10	-
9811	473363.37	2237336.10	Геодезический метод	0.10	-
9812	473278.50	2237354.37	Геодезический метод	0.10	-
9813	473240.48	2237363.48	Геодезический метод	0.10	-
9814	473205.05	2237371.53	Геодезический метод	0.10	-
9815	473162.94	2237381.02	Геодезический метод	0.10	-
2. Сведения о характерных точках границ объекта					

Обозначение характерных точек границ	Координаты, м		Метод определения координат характерной точки	Средняя квадратическая погрешность положения характерной точки (M <sub>t</sub> ), м	Описание обозначения точки на местности (при наличии)
	X	Y			
1	2	3	4	5	6
9816	473128.89	2237385.19	Геодезический метод	0.10	-
9817	473093.05	2237392.80	Геодезический метод	0.10	-
9818	473061.60	2237399.28	Геодезический метод	0.10	-
9819	473029.79	2237405.59	Геодезический метод	0.10	-
9820	473006.42	2237410.09	Геодезический метод	0.10	-
9821	472986.39	2237409.25	Геодезический метод	0.10	-
9822	472968.08	2237402.72	Геодезический метод	0.10	-
9823	472947.02	2237394.63	Геодезический метод	0.10	-
9824	472926.93	2237387.12	Геодезический метод	0.10	-
9825	472882.53	2237367.99	Геодезический метод	0.10	-
9826	472838.92	2237346.40	Геодезический метод	0.10	-
9827	472803.92	2237330.20	Геодезический метод	0.10	-
9828	472750.47	2237303.08	Геодезический метод	0.10	-
9829	472709.97	2237281.57	Геодезический метод	0.10	-
9830	472650.60	2237257.87	Геодезический метод	0.10	-
9831	472595.57	2237235.68	Геодезический метод	0.10	-
9832	472555.63	2237219.04	Геодезический метод	0.10	-
9833	472502.00	2237195.55	Геодезический метод	0.10	-
9834	472458.13	2237181.70	Геодезический метод	0.10	-
9835	472410.25	2237169.30	Геодезический метод	0.10	-
9836	472346.66	2237153.56	Геодезический метод	0.10	-
9837	472279.82	2237136.81	Геодезический метод	0.10	-
9838	472231.36	2237124.79	Геодезический метод	0.10	-
9839	472180.20	2237109.50	Геодезический метод	0.10	-
9840	472144.41	2237099.26	Геодезический метод	0.10	-
2. Сведения о характерных точках границ объекта					

Обозначение характерных точек границ	Координаты, м		Метод определения координат характерной точки	Средняя квадратическая погрешность положения характерной точки (M <sub>t</sub> ), м	Описание обозначения точки на местности (при наличии)
	X	Y			
1	2	3	4	5	6
9841	472087.55	2237080.21	Геодезический метод	0.10	-
9842	472057.11	2237071.33	Геодезический метод	0.10	-
9843	472007.69	2237058.61	Геодезический метод	0.10	-
9844	471951.77	2237043.70	Геодезический метод	0.10	-
9845	471899.62	2237029.57	Геодезический метод	0.10	-
9846	471849.38	2237015.08	Геодезический метод	0.10	-
9847	471799.99	2237004.11	Геодезический метод	0.10	-
9848	471743.15	2236990.88	Геодезический метод	0.10	-
9849	471694.45	2236978.36	Геодезический метод	0.10	-
9850	471656.85	2236964.28	Геодезический метод	0.10	-
9851	471646.04	2236953.78	Геодезический метод	0.10	-
9852	471646.24	2236953.63	Геодезический метод	0.10	-
9853	471637.69	2236944.93	Геодезический метод	0.10	-
9854	471637.27	2236945.25	Геодезический метод	0.10	-
9855	471620.92	2236929.36	Геодезический метод	0.10	-
9856	471542.87	2236896.91	Геодезический метод	0.10	-
9857	471496.14	2236875.64	Геодезический метод	0.10	-
9858	471446.62	2236845.56	Геодезический метод	0.10	-
9859	471399.22	2236819.32	Геодезический метод	0.10	-
9860	471343.87	2236792.92	Геодезический метод	0.10	-
9861	471292.77	2236772.81	Геодезический метод	0.10	-
9862	471281.94	2236773.36	Геодезический метод	0.10	-
9863	471244.74	2236789.63	Геодезический метод	0.10	-
9864	471227.08	2236795.91	Геодезический метод	0.10	-
9865	471211.42	2236795.07	Геодезический метод	0.10	-
2. Сведения о характерных точках границ объекта					

Обозначение характерных точек границ	Координаты, м		Метод определения координат характерной точки	Средняя квадратическая погрешность положения характерной точки (M <sub>t</sub> ), м	Описание обозначения точки на местности (при наличии)
	X	Y			
1	2	3	4	5	6
9866	471189.02	2236785.30	Геодезический метод	0.10	-
9867	471145.63	2236763.86	Геодезический метод	0.10	-
9868	471120.94	2236752.42	Геодезический метод	0.10	-
9869	471094.10	2236736.18	Геодезический метод	0.10	-
9870	471057.62	2236714.07	Геодезический метод	0.10	-
9871	471015.27	2236689.25	Геодезический метод	0.10	-
9872	470976.42	2236665.41	Геодезический метод	0.10	-
9873	470935.98	2236641.13	Геодезический метод	0.10	-
9874	470872.41	2236601.74	Геодезический метод	0.10	-
9875	470774.11	2236538.26	Геодезический метод	0.10	-
9876	470672.91	2236474.01	Геодезический метод	0.10	-
9877	470592.26	2236433.29	Геодезический метод	0.10	-
9878	470500.71	2236383.42	Геодезический метод	0.10	-
9879	470429.39	2236341.95	Геодезический метод	0.10	-
9880	470402.57	2236325.82	Геодезический метод	0.10	-
9881	470368.89	2236309.19	Геодезический метод	0.10	-
9882	470265.96	2236269.25	Геодезический метод	0.10	-
9883	470252.91	2236263.79	Геодезический метод	0.10	-
9884	470157.34	2236225.11	Геодезический метод	0.10	-
9885	470056.19	2236182.97	Геодезический метод	0.10	-
9886	470056.19	2236175.73	Геодезический метод	0.10	-
9887	470050.21	2236172.38	Геодезический метод	0.10	-
9888	469973.87	2236123.62	Геодезический метод	0.10	-
9889	469964.12	2236117.88	Геодезический метод	0.10	-
9890	469874.84	2236075.26	Геодезический метод	0.10	-
2. Сведения о характерных точках границ объекта					

Обозначение характерных точек границ	Координаты, м		Метод определения координат характерной точки	Средняя квадратическая погрешность положения характерной точки (M <sub>t</sub> ), м	Описание обозначения точки на местности (при наличии)
	X	Y			
1	2	3	4	5	6
9891	469826.53	2236052.69	Геодезический метод	0.10	-
9892	469777.12	2236035.34	Геодезический метод	0.10	-
9893	469733.32	2236022.57	Геодезический метод	0.10	-
9894	469637.37	2235994.27	Геодезический метод	0.10	-
9895	469586.01	2235981.14	Геодезический метод	0.10	-
9896	469482.23	2235957.52	Геодезический метод	0.10	-
9897	469406.65	2235939.37	Геодезический метод	0.10	-
9898	469403.86	2235951.87	Геодезический метод	0.10	-
9899	469397.35	2235951.87	Геодезический метод	0.10	-
9900	469371.88	2235948.54	Геодезический метод	0.10	-
9901	469214.17	2235930.78	Геодезический метод	0.10	-
9902	469118.45	2235918.75	Геодезический метод	0.10	-
9903	469040.77	2235900.98	Геодезический метод	0.10	-
9904	468992.63	2235889.94	Геодезический метод	0.10	-
9905	468932.81	2235905.21	Геодезический метод	0.10	-
9906	468813.83	2235934.09	Геодезический метод	0.10	-
9907	468801.13	2235934.09	Геодезический метод	0.10	-
9908	468780.29	2235929.76	Геодезический метод	0.10	-
9909	468654.36	2235896.64	Геодезический метод	0.10	-
9910	468565.24	2235874.38	Геодезический метод	0.10	-
9911	468497.27	2235854.94	Геодезический метод	0.10	-
9912	468406.61	2235821.50	Геодезический метод	0.10	-
9913	468314.61	2235781.50	Геодезический метод	0.10	-
9914	468206.14	2235737.54	Геодезический метод	0.10	-
9915	468148.20	2235712.98	Геодезический метод	0.10	-
2. Сведения о характерных точках границ объекта					

Обозначение характерных точек границ	Координаты, м		Метод определения координат характерной точки	Средняя квадратическая погрешность положения характерной точки (M <sub>t</sub> ), м	Описание обозначения точки на местности (при наличии)
	X	Y			
1	2	3	4	5	6
9916	468091.20	2235686.01	Геодезический метод	0.10	-
9917	468074.37	2235678.72	Геодезический метод	0.10	-
9918	468023.07	2235692.73	Геодезический метод	0.10	-
9919	468011.66	2235694.98	Геодезический метод	0.10	-
9920	467975.03	2235678.17	Геодезический метод	0.10	-
9921	467906.70	2235645.58	Геодезический метод	0.10	-
9922	467853.32	2235619.78	Геодезический метод	0.10	-
9923	467754.51	2235573.13	Геодезический метод	0.10	-
9924	467654.97	2235522.43	Геодезический метод	0.10	-
9925	467591.86	2235490.69	Геодезический метод	0.10	-
9926	467532.06	2235459.87	Геодезический метод	0.10	-
9927	467500.32	2235439.45	Геодезический метод	0.10	-
9928	467400.17	2235377.38	Геодезический метод	0.10	-
9929	467354.92	2235347.95	Геодезический метод	0.10	-
9930	467294.67	2235308.52	Геодезический метод	0.10	-
9931	467217.19	2235259.61	Геодезический метод	0.10	-
9932	467136.22	2235206.20	Геодезический метод	0.10	-
9933	467026.05	2235136.90	Геодезический метод	0.10	-
9934	466915.22	2235067.20	Геодезический метод	0.10	-
9935	466845.54	2235024.19	Геодезический метод	0.10	-
9936	466769.23	2234973.39	Геодезический метод	0.10	-
9937	466686.90	2234919.08	Геодезический метод	0.10	-
9938	466633.44	2234883.32	Геодезический метод	0.10	-
9939	466521.61	2234817.64	Геодезический метод	0.10	-
9940	466445.16	2234773.74	Геодезический метод	0.10	-
2. Сведения о характерных точках границ объекта					

Обозначение характерных точек границ	Координаты, м		Метод определения координат характерной точки	Средняя квадратическая погрешность положения характерной точки (Мт), м	Описание обозначения точки на местности (при наличии)
	X	Y			
1	2	3	4	5	6
9941	466415.36	2234756.13	Геодезический метод	0.10	-
9942	466341.16	2234720.38	Геодезический метод	0.10	-
9943	466193.99	2234650.19	Геодезический метод	0.10	-
9944	466070.68	2234592.62	Геодезический метод	0.10	-
9945	466046.05	2234579.84	Геодезический метод	0.10	-
9946	466028.70	2234566.14	Геодезический метод	0.10	-
9947	465945.95	2234499.63	Геодезический метод	0.10	-
9948	465833.12	2234416.30	Геодезический метод	0.10	-
9949	465732.57	2234341.54	Геодезический метод	0.10	-
9950	465614.95	2234252.38	Геодезический метод	0.10	-
9951	465566.86	2234216.57	Геодезический метод	0.10	-
9952	465484.56	2234160.47	Геодезический метод	0.10	-
9953	465304.25	2234037.29	Геодезический метод	0.10	-
9954	465158.46	2233939.47	Геодезический метод	0.10	-
9955	465058.77	2233872.90	Геодезический метод	0.10	-
9956	464911.19	2233780.99	Геодезический метод	0.10	-
9957	464746.79	2233677.75	Геодезический метод	0.10	-
9958	464632.17	2233603.92	Геодезический метод	0.10	-
9959	464440.64	2233480.75	Геодезический метод	0.10	-
9960	464313.41	2233397.85	Геодезический метод	0.10	-
9961	464158.53	2233298.24	Геодезический метод	0.10	-
9962	464027.57	2233213.52	Геодезический метод	0.10	-
9963	463873.14	2233112.08	Геодезический метод	0.10	-
9964	463757.98	2233033.26	Геодезический метод	0.10	-
9965	463696.16	2232993.08	Геодезический метод	0.10	-
2. Сведения о характерных точках границ объекта					



Обозначение характерных точек границ	Координаты, м		Метод определения координат характерной точки	Средняя квадратическая погрешность положения характерной точки (M <sub>t</sub> ), м	Описание обозначения точки на местности (при наличии)
	X	Y			
1	2	3	4	5	6
9966	463623.40	2232946.87	Геодезический метод	0.10	-
9967	463554.15	2232901.88	Геодезический метод	0.10	-
9968	463508.42	2232870.51	Геодезический метод	0.10	-
9969	463492.32	2232859.24	Геодезический метод	0.10	-
9970	463480.61	2232846.80	Геодезический метод	0.10	-
9971	463458.78	2232817.87	Геодезический метод	0.10	-
9972	463438.76	2232793.80	Геодезический метод	0.10	-
9973	463428.06	2232784.82	Геодезический метод	0.10	-
9974	463415.46	2232777.49	Геодезический метод	0.10	-
9975	463392.45	2232766.62	Геодезический метод	0.10	-
9976	463356.39	2232751.74	Геодезический метод	0.10	-
9977	463267.30	2232712.40	Геодезический метод	0.10	-
9978	463199.52	2232680.31	Геодезический метод	0.10	-
9979	463140.26	2232645.93	Геодезический метод	0.10	-
9980	463095.44	2232617.89	Геодезический метод	0.10	-
9981	463005.52	2232556.00	Геодезический метод	0.10	-
9982	462947.34	2232517.20	Геодезический метод	0.10	-
9983	462886.45	2232477.49	Геодезический метод	0.10	-
9984	462805.87	2232425.93	Геодезический метод	0.10	-
9985	462742.28	2232383.97	Геодезический метод	0.10	-
9986	462693.96	2232355.06	Геодезический метод	0.10	-
9987	462641.05	2232320.74	Геодезический метод	0.10	-
9988	462593.69	2232292.30	Геодезический метод	0.10	-
9989	462520.13	2232245.34	Геодезический метод	0.10	-
9990	462430.19	2232187.96	Геодезический метод	0.10	-
2. Сведения о характерных точках границ объекта					

Обозначение характерных точек границ	Координаты, м		Метод определения координат характерной точки	Средняя квадратическая погрешность положения характерной точки (Mt), м	Описание обозначения точки на местности (при наличии)
	X	Y			
1	2	3	4	5	6
9991	462358.93	2232146.44	Геодезический метод	0.10	-
9992	462305.10	2232113.43	Геодезический метод	0.10	-
9993	462193.53	2232041.61	Геодезический метод	0.10	-
9994	462054.48	2231954.93	Геодезический метод	0.10	-
9995	461928.85	2231875.42	Геодезический метод	0.10	-
9996	461834.57	2231818.55	Геодезический метод	0.10	-
9997	461746.01	2231764.33	Геодезический метод	0.10	-
9998	461638.81	2231695.16	Геодезический метод	0.10	-
9999	461567.09	2231649.58	Геодезический метод	0.10	-
10000	461404.99	2231547.53	Геодезический метод	0.10	-
10001	461287.92	2231470.73	Геодезический метод	0.10	-
10002	461136.54	2231368.99	Геодезический метод	0.10	-
10003	461079.90	2231331.23	Геодезический метод	0.10	-
10004	461008.17	2231282.23	Геодезический метод	0.10	-
10005	460951.94	2231241.94	Геодезический метод	0.10	-
10006	460873.22	2231188.54	Геодезический метод	0.10	-
10007	460802.52	2231141.63	Геодезический метод	0.10	-
10008	460775.57	2231123.08	Геодезический метод	0.10	-
10009	460734.85	2231087.71	Геодезический метод	0.10	-
10010	460718.14	2231071.50	Геодезический метод	0.10	-
10011	460705.69	2231061.90	Геодезический метод	0.10	-
10012	460688.88	2231052.43	Геодезический метод	0.10	-
10013	460689.37	2231048.12	Геодезический метод	0.10	-
10014	460707.90	2231058.56	Геодезический метод	0.10	-
10015	460720.76	2231068.47	Геодезический метод	0.10	-
2. Сведения о характерных точках границ объекта					

Обозначение характерных точек границ	Координаты, м		Метод определения координат характерной точки	Средняя квадратическая погрешность положения характерной точки (M <sub>t</sub> ), м	Описание обозначения точки на местности (при наличии)
	X	Y			
1	2	3	4	5	6
10016	460737.56	2231084.76	Геодезический метод	0.10	-
10017	460778.02	2231119.91	Геодезический метод	0.10	-
10018	460804.76	2231138.31	Геодезический метод	0.10	-
10019	460875.45	2231185.22	Геодезический метод	0.10	-
10020	460954.23	2231238.66	Геодезический метод	0.10	-
10021	461010.46	2231278.95	Геодезический метод	0.10	-
10022	461082.14	2231327.92	Геодезический метод	0.10	-
10023	461138.77	2231365.67	Геодезический метод	0.10	-
10024	461290.14	2231467.40	Геодезический метод	0.10	-
10025	461407.16	2231544.17	Геодезический метод	0.10	-
10026	461569.23	2231646.20	Геодезический метод	0.10	-
10027	461640.97	2231691.79	Геодезический метод	0.10	-
10028	461748.14	2231760.95	Геодезический метод	0.10	-
10029	461836.65	2231815.13	Геодезический метод	0.10	-
10030	461930.95	2231872.01	Геодезический метод	0.10	-
10031	462056.60	2231951.54	Геодезический метод	0.10	-
10032	462195.67	2232038.23	Геодезический метод	0.10	-
10033	462307.23	2232110.04	Геодезический метод	0.10	-
10034	462360.98	2232143.00	Геодезический метод	0.10	-
10035	462432.28	2232184.54	Геодезический метод	0.10	-
10036	462522.28	2232241.97	Геодезический метод	0.10	-
10037	462595.79	2232288.90	Геодезический метод	0.10	-
10038	462643.17	2232317.34	Геодезический метод	0.10	-
10039	462696.08	2232351.67	Геодезический метод	0.10	-
10040	462744.41	2232380.58	Геодезический метод	0.10	-
2. Сведения о характерных точках границ объекта					

Обозначение характерных точек границ	Координаты, м		Метод определения координат характерной точки	Средняя квадратическая погрешность положения характерной точки (M <sub>t</sub> ), м	Описание обозначения точки на местности (при наличии)
	X	Y			
1	2	3	4	5	6
10041	462808.05	2232422.58	Геодезический метод	0.10	-
10042	462888.62	2232474.13	Геодезический метод	0.10	-
10043	462949.54	2232513.86	Геодезический метод	0.10	-
10044	463007.76	2232552.69	Геодезический метод	0.10	-
10045	463097.63	2232614.55	Геодезический метод	0.10	-
10046	463142.32	2232642.50	Геодезический метод	0.10	-
10047	463201.39	2232676.76	Геодезический метод	0.10	-
10048	463268.96	2232708.76	Геодезический метод	0.10	-
10049	463357.96	2232748.06	Геодезический метод	0.10	-
10050	463394.07	2232762.96	Геодезический метод	0.10	-
10051	463417.32	2232773.95	Геодезический метод	0.10	-
10052	463430.37	2232781.54	Геодезический метод	0.10	-
10053	463441.60	2232790.97	Геодезический метод	0.10	-
10054	463461.91	2232815.39	Геодезический метод	0.10	-
10055	463483.67	2232844.22	Геодезический метод	0.10	-
10056	463494.95	2232856.20	Геодезический метод	0.10	-
10057	463510.70	2232867.23	Геодезический метод	0.10	-
10058	463556.37	2232898.55	Геодезический метод	0.10	-
10059	463625.56	2232943.50	Геодезический метод	0.10	-
10060	463698.32	2232989.71	Геодезический метод	0.10	-
10061	463760.20	2233029.94	Геодезический метод	0.10	-
10062	463875.37	2233108.76	Геодезический метод	0.10	-
10063	464029.76	2233210.17	Геодезический метод	0.10	-
10064	464160.70	2233294.88	Геодезический метод	0.10	-
10065	464315.58	2233394.49	Геодезический метод	0.10	-
2. Сведения о характерных точках границ объекта					

Обозначение характерных точек границ	Координаты, м		Метод определения координат характерной точки	Средняя квадратическая погрешность положения характерной точки (M <sub>t</sub> ), м	Описание обозначения точки на местности (при наличии)
	X	Y			
1	2	3	4	5	6
10066	464442.81	2233477.39	Геодезический метод	0.10	-
10067	464634.33	2233600.56	Геодезический метод	0.10	-
10068	464748.94	2233674.38	Геодезический метод	0.10	-
10069	464913.31	2233777.60	Геодезический метод	0.10	-
10070	465060.93	2233869.54	Геодезический метод	0.10	-
10071	465160.69	2233936.15	Геодезический метод	0.10	-
10072	465306.50	2234033.98	Геодезический метод	0.10	-
10073	465486.81	2234157.16	Геодезический метод	0.10	-
10074	465569.18	2234213.31	Геодезический метод	0.10	-
10075	465617.36	2234249.19	Геодезический метод	0.10	-
10076	465734.97	2234338.35	Геодезический метод	0.10	-
10077	465835.51	2234413.09	Геодезический метод	0.10	-
10078	465948.39	2234496.46	Геодезический метод	0.10	-
10079	466031.20	2234563.01	Геодезический метод	0.10	-
10080	466048.23	2234576.47	Геодезический метод	0.10	-
10081	466072.45	2234589.03	Геодезический метод	0.10	-
10082	466195.69	2234646.57	Геодезический метод	0.10	-
10083	466342.89	2234716.78	Геодезический метод	0.10	-
10084	466417.25	2234752.60	Геодезический метод	0.10	-
10085	466447.17	2234770.28	Геодезический метод	0.10	-
10086	466523.62	2234814.18	Геодезический метод	0.10	-
10087	466635.57	2234879.93	Геодезический метод	0.10	-
10088	466689.11	2234915.75	Геодезический метод	0.10	-
10089	466771.44	2234970.06	Геодезический метод	0.10	-
10090	466847.70	2235020.83	Геодезический метод	0.10	-
2. Сведения о характерных точках границ объекта					

Обозначение характерных точек границ	Координаты, м		Метод определения координат характерной точки	Средняя квадратическая погрешность положения характерной точки (M <sub>t</sub> ), м	Описание обозначения точки на местности (при наличии)
	X	Y			
1	2	3	4	5	6
10091	466917.34	2235063.81	Геодезический метод	0.10	-
10092	467028.18	2235133.51	Геодезический метод	0.10	-
10093	467138.39	2235202.84	Геодезический метод	0.10	-
10094	467219.36	2235256.24	Геодезический метод	0.10	-
10095	467296.83	2235305.16	Геодезический метод	0.10	-
10096	467357.10	2235344.60	Геодезический метод	0.10	-
10097	467402.32	2235374.00	Геодезический метод	0.10	-
10098	467502.46	2235436.07	Геодезический метод	0.10	-
10099	467534.06	2235456.40	Геодезический метод	0.10	-
10100	467593.68	2235487.13	Геодезический метод	0.10	-
10101	467656.77	2235518.86	Геодезический метод	0.10	-
10102	467756.27	2235569.54	Геодезический метод	0.10	-
10103	467855.05	2235616.17	Геодезический метод	0.10	-
10104	467908.43	2235641.97	Геодезический метод	0.10	-
10105	467976.72	2235674.55	Геодезический метод	0.10	-
10106	468012.16	2235690.81	Геодезический метод	0.10	-
10107	468022.16	2235688.83	Геодезический метод	0.10	-
10108	468074.67	2235674.49	Геодезический метод	0.10	-
10109	468092.85	2235682.37	Геодезический метод	0.10	-
10110	468149.84	2235709.33	Геодезический метод	0.10	-
10111	468207.67	2235733.84	Геодезический метод	0.10	-
10112	468316.16	2235777.82	Геодезический метод	0.10	-
10113	468408.10	2235817.79	Геодезический метод	0.10	-
10114	468498.51	2235851.14	Геодезический метод	0.10	-
10115	468566.27	2235870.51	Геодезический метод	0.10	-
2. Сведения о характерных точках границ объекта					

Обозначение характерных точек границ	Координаты, м		Метод определения координат характерной точки	Средняя квадратическая погрешность положения характерной точки (M <sub>t</sub> ), м	Описание обозначения точки на местности (при наличии)
	X	Y			
1	2	3	4	5	6
10116	468655.35	2235892.76	Геодезический метод	0.10	-
10117	468781.21	2235925.87	Геодезический метод	0.10	-
10118	468801.54	2235930.09	Геодезический метод	0.10	-
10119	468813.35	2235930.09	Геодезический метод	0.10	-
10120	468931.85	2235901.33	Геодезический метод	0.10	-
10121	468992.58	2235885.82	Геодезический метод	0.10	-
10122	469041.66	2235897.08	Геодезический метод	0.10	-
10123	469119.15	2235914.80	Геодезический метод	0.10	-
10124	469214.64	2235926.81	Геодезический метод	0.10	-
10125	469372.37	2235944.57	Геодезический метод	0.10	-
10126	469397.61	2235947.87	Геодезический метод	0.10	-
10127	469400.65	2235947.87	Геодезический метод	0.10	-
10128	469403.63	2235934.53	Геодезический метод	0.10	-
10129	469483.14	2235953.62	Геодезический метод	0.10	-
10130	469586.95	2235977.26	Геодезический метод	0.10	-
10131	469638.43	2235990.41	Геодезический метод	0.10	-
10132	469734.45	2236018.73	Геодезический метод	0.10	-
10133	469778.34	2236031.53	Геодезический метод	0.10	-
10134	469828.04	2236048.98	Геодезический метод	0.10	-
10135	469876.55	2236071.65	Геодезический метод	0.10	-
10136	469966.00	2236114.35	Геодезический метод	0.10	-
10137	469975.97	2236120.21	Геодезический метод	0.10	-
10138	470052.26	2236168.95	Геодезический метод	0.10	-
10139	470060.19	2236173.38	Геодезический метод	0.10	-
10140	470060.19	2236180.30	Геодезический метод	0.10	-
2. Сведения о характерных точках границ объекта					

Обозначение характерных точек границ	Координаты, м		Метод определения координат характерной точки	Средняя квадратическая погрешность положения характерной точки (M <sub>t</sub> ), м	Описание обозначения точки на местности (при наличии)
	X	Y			
1	2	3	4	5	6
10141	470158.86	2236221.41	Геодезический метод	0.10	-
10142	470254.43	2236260.09	Геодезический метод	0.10	-
10143	470267.46	2236265.54	Геодезический метод	0.10	-
10144	470370.50	2236305.53	Геодезический метод	0.10	-
10145	470404.49	2236322.30	Геодезический метод	0.10	-
10146	470431.43	2236338.50	Геодезический метод	0.10	-
10147	470502.68	2236379.93	Геодезический метод	0.10	-
10148	470594.12	2236429.75	Геодезический метод	0.10	-
10149	470674.89	2236470.52	Геодезический метод	0.10	-
10150	470776.27	2236534.89	Геодезический метод	0.10	-
10151	470874.55	2236598.36	Геодезический метод	0.10	-
10152	470938.06	2236637.71	Геодезический метод	0.10	-
10153	470978.50	2236661.99	Геодезический метод	0.10	-
10154	471017.33	2236685.82	Геодезический метод	0.10	-
10155	471058.41	2236709.90	Геодезический метод	0.10	-
10156	471074.88	2236695.57	Геодезический метод	0.10	-
10157	471077.14	2236695.18	Геодезический метод	0.10	-
10158	471077.83	2236699.12	Геодезический метод	0.10	-
10159	471076.67	2236699.32	Геодезический метод	0.10	-
10160	471062.02	2236712.07	Геодезический метод	0.10	-
10161	471096.17	2236732.76	Геодезический метод	0.10	-
10162	471122.82	2236748.88	Геодезический метод	0.10	-
10163	471147.36	2236760.25	Геодезический метод	0.10	-
10164	471190.71	2236781.67	Геодезический метод	0.10	-
10165	471212.36	2236791.11	Геодезический метод	0.10	-
2. Сведения о характерных точках границ объекта					



Обозначение характерных точек границ	Координаты, м		Метод определения координат характерной точки	Средняя квадратическая погрешность положения характерной точки (M <sub>t</sub> ), м	Описание обозначения точки на местности (при наличии)
	X	Y			
1	2	3	4	5	6
10166	471226.49	2236791.87	Геодезический метод	0.10	-
10167	471243.26	2236785.91	Геодезический метод	0.10	-
10168	471281.00	2236769.40	Геодезический метод	0.10	-
10169	471293.43	2236768.77	Геодезический метод	0.10	-
10170	471345.46	2236789.25	Геодезический метод	0.10	-
10171	471401.05	2236815.76	Геодезический метод	0.10	-
10172	471448.63	2236842.09	Геодезический метод	0.10	-
10173	471498.01	2236872.10	Геодезический метод	0.10	-
10174	471544.47	2236893.24	Геодезический метод	0.10	-
10175	471623.16	2236925.96	Геодезический метод	0.10	-
10176	471659.04	2236960.83	Геодезический метод	0.10	-
10177	471695.65	2236974.54	Геодезический метод	0.10	-
10178	471744.11	2236986.99	Геодезический метод	0.10	-
10179	471800.88	2237000.21	Геодезический метод	0.10	-
10180	471850.37	2237011.21	Геодезический метод	0.10	-
10181	471900.69	2237025.71	Геодезический метод	0.10	-
10182	471952.81	2237039.84	Геодезический метод	0.10	-
10183	472008.71	2237054.74	Геодезический метод	0.10	-
10184	472058.17	2237067.47	Геодезический метод	0.10	-
10185	472088.75	2237076.40	Геодезический метод	0.10	-
10186	472145.60	2237095.44	Геодезический метод	0.10	-
10187	472181.32	2237105.66	Геодезический метод	0.10	-
10188	472232.41	2237120.93	Геодезический метод	0.10	-
10189	472280.79	2237132.93	Геодезический метод	0.10	-
10190	472347.63	2237149.68	Геодезический метод	0.10	-
2. Сведения о характерных точках границ объекта					

Обозначение характерных точек границ	Координаты, м		Метод определения координат характерной точки	Средняя квадратическая погрешность положения характерной точки (M <sub>t</sub> ), м	Описание обозначения точки на местности (при наличии)
	X	Y			
1	2	3	4	5	6
10191	472411.23	2237165.42	Геодезический метод	0.10	-
10192	472459.23	2237177.86	Геодезический метод	0.10	-
10193	472503.41	2237191.80	Геодезический метод	0.10	-
10194	472557.21	2237215.37	Геодезический метод	0.10	-
10195	472597.09	2237231.98	Геодезический метод	0.10	-
10196	472652.09	2237254.15	Геодезический метод	0.10	-
10197	472711.65	2237277.93	Геодезический метод	0.10	-
10198	472752.31	2237299.53	Геодезический метод	0.10	-
10199	472805.67	2237326.60	Геодезический метод	0.10	-
10200	472840.65	2237342.80	Геодезический метод	0.10	-
10201	472884.21	2237364.36	Геодезический метод	0.10	-
10202	472928.42	2237383.41	Геодезический метод	0.10	-
10203	472948.44	2237390.89	Геодезический метод	0.10	-
10204	472969.47	2237398.96	Геодезический метод	0.10	-
10205	472987.16	2237405.28	Геодезический метод	0.10	-
10206	473006.12	2237406.07	Геодезический метод	0.10	-
10207	473029.02	2237401.67	Геодезический метод	0.10	-
10208	473060.80	2237395.36	Геодезический метод	0.10	-
10209	473092.23	2237388.89	Геодезический метод	0.10	-
10210	473128.23	2237381.25	Геодезический метод	0.10	-
10211	473162.26	2237377.07	Геодезический метод	0.10	-
10212	473204.17	2237367.63	Геодезический метод	0.10	-
10213	473239.57	2237359.59	Геодезический метод	0.10	-
10214	473277.61	2237350.47	Геодезический метод	0.10	-
10215	473362.42	2237332.21	Геодезический метод	0.10	-
2. Сведения о характерных точках границ объекта					

Обозначение характерных точек границ	Координаты, м		Метод определения координат характерной точки	Средняя квадратическая погрешность положения характерной точки (M <sub>t</sub> ), м	Описание обозначения точки на местности (при наличии)
	X	Y			
1	2	3	4	5	6
10216	473381.65	2237326.89	Геодезический метод	0.10	-
10217	473410.42	2237323.39	Геодезический метод	0.10	-
10218	473439.84	2237323.39	Геодезический метод	0.10	-
10219	473477.71	2237325.44	Геодезический метод	0.10	-
10220	473526.67	2237335.56	Геодезический метод	0.10	-
10221	473640.68	2237359.80	Геодезический метод	0.10	-
10222	473668.11	2237363.34	Геодезический метод	0.10	-
10223	473758.84	2237371.93	Геодезический метод	0.10	-
10224	473867.93	2237382.01	Геодезический метод	0.10	-
10225	473994.01	2237396.54	Геодезический метод	0.10	-
10226	474132.18	2237413.73	Геодезический метод	0.10	-
10227	474286.45	2237434.51	Геодезический метод	0.10	-
10228	474417.17	2237452.58	Геодезический метод	0.10	-
10229	474542.29	2237468.70	Геодезический метод	0.10	-
10230	474689.87	2237486.81	Геодезический метод	0.10	-
10231	474814.82	2237504.62	Геодезический метод	0.10	-
10232	474913.27	2237518.06	Геодезический метод	0.10	-
10233	474937.25	2237520.55	Геодезический метод	0.10	-
10234	475038.23	2237522.44	Геодезический метод	0.10	-
10235	475088.52	2237524.30	Геодезический метод	0.10	-
10236	475167.84	2237524.30	Геодезический метод	0.10	-
10237	475199.64	2237525.53	Геодезический метод	0.10	-
10238	475234.91	2237524.21	Геодезический метод	0.10	-
10239	475287.60	2237522.75	Геодезический метод	0.10	-
10240	475362.91	2237522.75	Геодезический метод	0.10	-
2. Сведения о характерных точках границ объекта					

Обозначение характерных точек границ	Координаты, м		Метод определения координат характерной точки	Средняя квадратическая погрешность положения характерной точки (M <sub>t</sub> ), м	Описание обозначения точки на местности (при наличии)
	X	Y			
1	2	3	4	5	6
10241	475393.01	2237520.92	Геодезический метод	0.10	-
10242	475452.00	2237519.40	Геодезический метод	0.10	-
10243	475550.22	2237521.95	Геодезический метод	0.10	-
10244	475605.25	2237523.48	Геодезический метод	0.10	-
10245	475765.90	2237526.96	Геодезический метод	0.10	-
10246	475819.55	2237527.96	Геодезический метод	0.10	-
10247	475901.22	2237529.41	Геодезический метод	0.10	-
10248	475964.81	2237530.90	Геодезический метод	0.10	-
10249	476018.88	2237532.38	Геодезический метод	0.10	-
10250	476106.34	2237534.60	Геодезический метод	0.10	-
10251	476176.49	2237536.33	Геодезический метод	0.10	-
10252	476251.21	2237537.83	Геодезический метод	0.10	-
10253	476358.80	2237537.83	Геодезический метод	0.10	-
10254	476468.21	2237537.83	Геодезический метод	0.10	-
10255	476561.15	2237537.83	Геодезический метод	0.10	-
10256	476712.10	2237537.83	Геодезический метод	0.10	-
10257	476809.60	2237537.83	Геодезический метод	0.10	-
10258	476949.36	2237537.83	Геодезический метод	0.10	-
10259	477020.20	2237537.83	Геодезический метод	0.10	-
10260	477148.09	2237537.83	Геодезический метод	0.10	-
10261	477258.77	2237537.83	Геодезический метод	0.10	-
10262	477343.37	2237537.83	Геодезический метод	0.10	-
10263	477403.07	2237537.83	Геодезический метод	0.10	-
10264	477472.18	2237537.83	Геодезический метод	0.10	-
10265	477554.50	2237537.83	Геодезический метод	0.10	-
2. Сведения о характерных точках границ объекта					

Обозначение характерных точек границ	Координаты, м		Метод определения координат характерной точки	Средняя квадратическая погрешность положения характерной точки (M <sub>t</sub> ), м	Описание обозначения точки на местности (при наличии)
	X	Y			
1	2	3	4	5	6
10266	477641.99	2237537.83	Геодезический метод	0.10	-
10267	477777.87	2237539.59	Геодезический метод	0.10	-
10268	477877.89	2237540.52	Геодезический метод	0.10	-
10269	477968.24	2237541.68	Геодезический метод	0.10	-
10270	477999.90	2237541.68	Геодезический метод	0.10	-
10271	478079.12	2237545.07	Геодезический метод	0.10	-
10272	478143.49	2237548.19	Геодезический метод	0.10	-
10273	478221.66	2237552.93	Геодезический метод	0.10	-
10274	478266.86	2237555.84	Геодезический метод	0.10	-
10275	478322.09	2237559.63	Геодезический метод	0.10	-
10276	478347.80	2237562.79	Геодезический метод	0.10	-
10277	478364.11	2237567.27	Геодезический метод	0.10	-
10278	478373.28	2237569.53	Геодезический метод	0.10	-
10279	478395.28	2237579.46	Геодезический метод	0.10	-
10280	478420.88	2237594.96	Геодезический метод	0.10	-
10281	478441.26	2237607.51	Геодезический метод	0.10	-
10282	478509.60	2237649.37	Геодезический метод	0.10	-
10283	478562.86	2237682.05	Геодезический метод	0.10	-
10284	478624.95	2237705.70	Геодезический метод	0.10	-
10285	478632.85	2237707.76	Геодезический метод	0.10	-
10286	478652.93	2237718.67	Геодезический метод	0.10	-
10287	478660.17	2237729.94	Геодезический метод	0.10	-
10288	478667.80	2237754.45	Геодезический метод	0.10	-
10289	478676.38	2237768.26	Геодезический метод	0.10	-
10290	478689.21	2237776.90	Геодезический метод	0.10	-
2. Сведения о характерных точках границ объекта					

Обозначение характерных точек границ	Координаты, м		Метод определения координат характерной точки	Средняя квадратическая погрешность положения характерной точки (M <sub>t</sub> ), м	Описание обозначения точки на местности (при наличии)
	X	Y			
1	2	3	4	5	6
9734	478723.67	2237799.22	Геодезический метод	0.10	-
10291	460666.35	2231036.40	Геодезический метод	0.10	-
10292	460665.73	2231040.57	Геодезический метод	0.10	-
10293	460649.98	2231032.62	Геодезический метод	0.10	-
10294	460635.32	2231027.05	Геодезический метод	0.10	-
10295	460612.52	2231021.48	Геодезический метод	0.10	-
10296	460590.10	2231012.38	Геодезический метод	0.10	-
10297	460554.53	2230994.30	Геодезический метод	0.10	-
10298	460503.35	2230968.04	Геодезический метод	0.10	-
10299	460443.76	2230936.60	Геодезический метод	0.10	-
10300	460380.44	2230898.78	Геодезический метод	0.10	-
10301	460286.33	2230832.31	Геодезический метод	0.10	-
10302	460195.56	2230767.25	Геодезический метод	0.10	-
10303	460080.02	2230690.21	Геодезический метод	0.10	-
10304	459975.02	2230625.41	Геодезический метод	0.10	-
10305	459854.43	2230546.11	Геодезический метод	0.10	-
10306	459818.65	2230522.06	Геодезический метод	0.10	-
10307	459769.94	2230489.28	Геодезический метод	0.10	-
10308	459732.93	2230466.67	Геодезический метод	0.10	-
10309	459665.19	2230433.89	Геодезический метод	0.10	-
10310	459623.89	2230412.81	Геодезический метод	0.10	-
10311	459599.72	2230398.52	Геодезический метод	0.10	-
10312	459550.04	2230362.31	Геодезический метод	0.10	-
10313	459509.83	2230329.74	Геодезический метод	0.10	-
10314	459458.33	2230284.31	Геодезический метод	0.10	-

2. Сведения о характерных точках границ объекта

Обозначение характерных точек границ	Координаты, м		Метод определения координат характерной точки	Средняя квадратическая погрешность положения характерной точки (M), м	Описание обозначения точки на местности (при наличии)
	X	Y			
1	2	3	4	5	6
10315	459388.97	2230219.01	Геодезический метод	0.10	-
10316	459351.47	2230186.19	Геодезический метод	0.10	-
10317	459300.17	2230141.69	Геодезический метод	0.10	-
10318	459235.05	2230090.06	Геодезический метод	0.10	-
10319	459190.00	2230047.17	Геодезический метод	0.10	-
10320	459168.21	2230022.32	Геодезический метод	0.10	-
10321	459143.91	2230000.23	Геодезический метод	0.10	-
10322	459110.30	2229977.96	Геодезический метод	0.10	-
10323	459097.46	2229965.56	Геодезический метод	0.10	-
10324	459064.53	2229927.84	Геодезический метод	0.10	-
10325	459030.00	2229877.55	Геодезический метод	0.10	-
10326	458970.97	2229787.52	Геодезический метод	0.10	-
10327	458927.34	2229719.00	Геодезический метод	0.10	-
10328	458865.29	2229619.84	Геодезический метод	0.10	-
10329	458820.38	2229550.04	Геодезический метод	0.10	-
10330	458803.33	2229523.49	Геодезический метод	0.10	-
10331	458789.55	2229508.41	Геодезический метод	0.10	-
10332	458752.15	2229474.90	Геодезический метод	0.10	-
10333	458688.42	2229421.66	Геодезический метод	0.10	-
10334	458648.74	2229387.64	Геодезический метод	0.10	-
10335	458609.90	2229356.22	Геодезический метод	0.10	-
10336	458530.91	2229295.56	Геодезический метод	0.10	-
10337	458490.39	2229266.79	Геодезический метод	0.10	-
10338	458423.21	2229220.55	Геодезический метод	0.10	-
10339	458323.68	2229155.94	Геодезический метод	0.10	-
2. Сведения о характерных точках границ объекта					

Обозначение характерных точек границ	Координаты, м		Метод определения координат характерной точки	Средняя квадратическая погрешность положения характерной точки (M <sub>t</sub> ), м	Описание обозначения точки на местности (при наличии)
	X	Y			
1	2	3	4	5	6
10340	458212.71	2229083.89	Геодезический метод	0.10	-
10341	458142.09	2229038.09	Геодезический метод	0.10	-
10342	458031.16	2228970.87	Геодезический метод	0.10	-
10343	457887.91	2228881.29	Геодезический метод	0.10	-
10344	457779.99	2228809.22	Геодезический метод	0.10	-
10345	457696.71	2228755.13	Геодезический метод	0.10	-
10346	457635.57	2228716.26	Геодезический метод	0.10	-
10347	457379.12	2228555.73	Геодезический метод	0.10	-
10348	457347.00	2228535.43	Геодезический метод	0.10	-
10349	457321.89	2228519.83	Геодезический метод	0.10	-
10350	457249.97	2228476.50	Геодезический метод	0.10	-
10351	457185.44	2228443.25	Геодезический метод	0.10	-
10352	457129.73	2228409.23	Геодезический метод	0.10	-
10353	457098.72	2228390.21	Геодезический метод	0.10	-
10354	457069.23	2228372.34	Геодезический метод	0.10	-
10355	457043.34	2228355.82	Геодезический метод	0.10	-
10356	457015.52	2228338.54	Геодезический метод	0.10	-
10357	456991.58	2228323.13	Геодезический метод	0.10	-
10358	456964.34	2228304.83	Геодезический метод	0.10	-
10359	456940.59	2228289.29	Геодезический метод	0.10	-
10360	456907.39	2228267.80	Геодезический метод	0.10	-
10361	456887.91	2228255.14	Геодезический метод	0.10	-
10362	456761.84	2228174.23	Геодезический метод	0.10	-
10363	456705.77	2228137.95	Геодезический метод	0.10	-
10364	456597.32	2228067.64	Геодезический метод	0.10	-
2. Сведения о характерных точках границ объекта					



Обозначение характерных точек границ	Координаты, м		Метод определения координат характерной точки	Средняя квадратическая погрешность положения характерной точки (M <sub>t</sub> ), м	Описание обозначения точки на местности (при наличии)
	X	Y			
1	2	3	4	5	6
10365	456487.35	2227995.94	Геодезический метод	0.10	-
10366	456408.40	2227944.73	Геодезический метод	0.10	-
10367	456314.07	2227882.93	Геодезический метод	0.10	-
10368	456243.80	2227840.33	Геодезический метод	0.10	-
10369	456200.04	2227813.98	Геодезический метод	0.10	-
10370	456144.70	2227781.14	Геодезический метод	0.10	-
10371	456077.06	2227739.59	Геодезический метод	0.10	-
10372	456012.89	2227700.74	Геодезический метод	0.10	-
10373	455952.94	2227662.74	Геодезический метод	0.10	-
10374	455908.40	2227635.58	Геодезический метод	0.10	-
10375	455855.39	2227602.70	Геодезический метод	0.10	-
10376	455812.56	2227574.77	Геодезический метод	0.10	-
10377	455754.38	2227540.51	Геодезический метод	0.10	-
10378	455707.10	2227506.29	Геодезический метод	0.10	-
10379	455674.62	2227486.25	Геодезический метод	0.10	-
10380	455638.20	2227464.23	Геодезический метод	0.10	-
10381	455570.28	2227419.67	Геодезический метод	0.10	-
10382	455528.94	2227392.77	Геодезический метод	0.10	-
10383	455473.60	2227355.32	Геодезический метод	0.10	-
10384	455423.64	2227322.47	Геодезический метод	0.10	-
10385	455378.02	2227292.61	Геодезический метод	0.10	-
10386	455283.58	2227235.08	Геодезический метод	0.10	-
10387	455235.49	2227206.83	Геодезический метод	0.10	-
10388	455189.32	2227178.84	Геодезический метод	0.10	-
10389	455162.43	2227160.09	Геодезический метод	0.10	-
2. Сведения о характерных точках границ объекта					

Обозначение характерных точек границ	Координаты, м		Метод определения координат характерной точки	Средняя квадратическая погрешность положения характерной точки (Mt), м	Описание обозначения точки на местности (при наличии)
	X	Y			
1	2	3	4	5	6
10390	455105.37	2227122.61	Геодезический метод	0.10	-
10391	455028.78	2227073.20	Геодезический метод	0.10	-
10392	454961.79	2227028.98	Геодезический метод	0.10	-
10393	454917.22	2227000.71	Геодезический метод	0.10	-
10394	454862.88	2226964.59	Геодезический метод	0.10	-
10395	454801.99	2226923.30	Геодезический метод	0.10	-
10396	454716.01	2226864.68	Геодезический метод	0.10	-
10397	454678.50	2226839.67	Геодезический метод	0.10	-
10398	454646.02	2226819.90	Геодезический метод	0.10	-
10399	454584.68	2226785.70	Геодезический метод	0.10	-
10400	454470.28	2226718.77	Геодезический метод	0.10	-
10401	454341.56	2226638.92	Геодезический метод	0.10	-
10402	454232.57	2226569.79	Геодезический метод	0.10	-
10403	454157.26	2226525.61	Геодезический метод	0.10	-
10404	454110.73	2226495.18	Геодезический метод	0.10	-
10405	454034.11	2226446.14	Геодезический метод	0.10	-
10406	453998.50	2226425.09	Геодезический метод	0.10	-
10407	453967.10	2226411.85	Геодезический метод	0.10	-
10408	453844.80	2226363.30	Геодезический метод	0.10	-
10409	453693.77	2226302.28	Геодезический метод	0.10	-
10410	453644.48	2226282.40	Геодезический метод	0.10	-
10411	453631.72	2226279.29	Геодезический метод	0.10	-
10412	453611.34	2226279.29	Геодезический метод	0.10	-
10413	453486.13	2226272.25	Геодезический метод	0.10	-
10414	453274.31	2226261.21	Геодезический метод	0.10	-
2. Сведения о характерных точках границ объекта					

Обозначение характерных точек границ	Координаты, м		Метод определения координат характерной точки	Средняя квадратическая погрешность положения характерной точки (M <sub>t</sub> ), м	Описание обозначения точки на местности (при наличии)
	X	Y			
1	2	3	4	5	6
10415	453075.04	2226249.25	Геодезический метод	0.10	-
10416	452989.56	2226242.51	Геодезический метод	0.10	-
10417	452911.98	2226239.19	Геодезический метод	0.10	-
10418	452826.49	2226243.37	Геодезический метод	0.10	-
10419	452760.83	2226253.32	Геодезический метод	0.10	-
10420	452728.03	2226258.44	Геодезический метод	0.10	-
10421	452676.37	2226268.95	Геодезический метод	0.10	-
10422	452571.69	2226291.18	Геодезический метод	0.10	-
10423	452525.85	2226300.26	Геодезический метод	0.10	-
10424	452498.92	2226306.55	Геодезический метод	0.10	-
10425	452481.25	2226310.44	Геодезический метод	0.10	-
10426	452456.00	2226312.38	Геодезический метод	0.10	-
10427	452442.86	2226308.89	Геодезический метод	0.10	-
10428	452429.89	2226301.90	Геодезический метод	0.10	-
10429	452404.80	2226285.69	Геодезический метод	0.10	-
10430	452369.00	2226260.75	Геодезический метод	0.10	-
10431	452339.21	2226238.49	Геодезический метод	0.10	-
10432	452310.11	2226217.01	Геодезический метод	0.10	-
10433	452285.11	2226201.10	Геодезический метод	0.10	-
10434	452260.80	2226182.23	Геодезический метод	0.10	-
10435	452234.16	2226154.92	Геодезический метод	0.10	-
10436	452210.23	2226131.14	Геодезический метод	0.10	-
10437	452190.40	2226112.10	Геодезический метод	0.10	-
10438	452167.95	2226090.50	Геодезический метод	0.10	-
10439	452140.30	2226062.85	Геодезический метод	0.10	-
2. Сведения о характерных точках границ объекта					

Обозначение характерных точек границ	Координаты, м		Метод определения координат характерной точки	Средняя квадратическая погрешность положения характерной точки (M <sub>t</sub> ), м	Описание обозначения точки на местности (при наличии)
	X	Y			
1	2	3	4	5	6
10440	452113.08	2226035.05	Геодезический метод	0.10	-
10441	452089.39	2226009.95	Геодезический метод	0.10	-
10442	452061.86	2225980.74	Геодезический метод	0.10	-
10443	452038.43	2225955.76	Геодезический метод	0.10	-
10444	452026.50	2225942.70	Геодезический метод	0.10	-
10445	452017.22	2225932.32	Геодезический метод	0.10	-
10446	452002.04	2225912.93	Геодезический метод	0.10	-
10447	451984.98	2225888.15	Геодезический метод	0.10	-
10448	451962.49	2225860.71	Геодезический метод	0.10	-
10449	451938.87	2225835.92	Геодезический метод	0.10	-
10450	451913.75	2225808.97	Геодезический метод	0.10	-
10451	451895.07	2225789.24	Геодезический метод	0.10	-
10452	451866.64	2225758.80	Геодезический метод	0.10	-
10453	451851.76	2225743.06	Геодезический метод	0.10	-
10454	451835.79	2225725.37	Геодезический метод	0.10	-
10455	451817.25	2225704.97	Геодезический метод	0.10	-
10456	451801.58	2225688.69	Геодезический метод	0.10	-
10457	451764.14	2225647.80	Геодезический метод	0.10	-
10458	451702.60	2225583.81	Геодезический метод	0.10	-
10459	451659.62	2225537.40	Геодезический метод	0.10	-
10460	451619.65	2225490.71	Геодезический метод	0.10	-
10461	451597.52	2225465.69	Геодезический метод	0.10	-
10462	451567.18	2225431.25	Геодезический метод	0.10	-
10463	451536.56	2225395.72	Геодезический метод	0.10	-
10464	451452.55	2225296.89	Геодезический метод	0.10	-
2. Сведения о характерных точках границ объекта					

Обозначение характерных точек границ	Координаты, м		Метод определения координат характерной точки	Средняя квадратическая погрешность положения характерной точки (M <sub>t</sub> ), м	Описание обозначения точки на местности (при наличии)
	X	Y			
1	2	3	4	5	6
10465	451366.51	2225194.13	Геодезический метод	0.10	-
10466	451282.34	2225090.05	Геодезический метод	0.10	-
10467	451247.09	2225046.38	Геодезический метод	0.10	-
10468	451234.87	2225031.01	Геодезический метод	0.10	-
10469	451216.30	2225014.38	Геодезический метод	0.10	-
10470	451190.82	2224996.21	Геодезический метод	0.10	-
10471	451184.99	2224983.10	Геодезический метод	0.10	-
10472	451177.38	2224935.04	Геодезический метод	0.10	-
10473	451173.78	2224885.58	Геодезический метод	0.10	-
10474	451179.95	2224847.15	Геодезический метод	0.10	-
10475	451191.31	2224813.72	Геодезический метод	0.10	-
10476	451193.76	2224789.17	Геодезический метод	0.10	-
10477	451188.89	2224757.00	Геодезический метод	0.10	-
10478	451173.26	2224723.79	Геодезический метод	0.10	-
10479	451145.15	2224695.84	Геодезический метод	0.10	-
10480	451100.95	2224660.33	Геодезический метод	0.10	-
10481	451079.16	2224638.55	Геодезический метод	0.10	-
10482	451062.13	2224620.81	Геодезический метод	0.10	-
10483	451031.54	2224610.78	Геодезический метод	0.10	-
10484	451003.72	2224603.10	Геодезический метод	0.10	-
10485	450961.66	2224594.35	Геодезический метод	0.10	-
10486	450924.16	2224586.42	Геодезический метод	0.10	-
10487	450878.29	2224576.06	Геодезический метод	0.10	-
10488	450845.33	2224572.58	Геодезический метод	0.10	-
10489	450801.86	2224571.20	Геодезический метод	0.10	-
2. Сведения о характерных точках границ объекта					

Обозначение характерных точек границ	Координаты, м		Метод определения координат характерной точки	Средняя квадратическая погрешность положения характерной точки (M <sub>t</sub> ), м	Описание обозначения точки на местности (при наличии)
	X	Y			
1	2	3	4	5	6
10490	450787.38	2224571.17	Геодезический метод	0.10	-
10491	450765.57	2224565.32	Геодезический метод	0.10	-
10492	450749.33	2224557.85	Геодезический метод	0.10	-
10493	450723.84	2224539.90	Геодезический метод	0.10	-
10494	450701.78	2224482.54	Геодезический метод	0.10	-
10495	450694.09	2224465.19	Геодезический метод	0.10	-
10496	450681.56	2224436.96	Геодезический метод	0.10	-
10497	450669.96	2224395.61	Геодезический метод	0.10	-
10498	450656.64	2224352.55	Геодезический метод	0.10	-
10499	450643.45	2224312.08	Геодезический метод	0.10	-
10500	450640.09	2224303.72	Геодезический метод	0.10	-
10501	450609.18	2224278.54	Геодезический метод	0.10	-
10502	450568.01	2224245.43	Геодезический метод	0.10	-
10503	450532.08	2224214.37	Геодезический метод	0.10	-
10504	450504.43	2224190.68	Геодезический метод	0.10	-
10505	450477.87	2224167.48	Геодезический метод	0.10	-
10506	450442.24	2224134.20	Геодезический метод	0.10	-
10507	450407.06	2224100.37	Геодезический метод	0.10	-
10508	450370.88	2224064.47	Геодезический метод	0.10	-
10509	450339.95	2224034.24	Геодезический метод	0.10	-
10510	450314.22	2224008.28	Геодезический метод	0.10	-
10511	450282.14	2223975.29	Геодезический метод	0.10	-
10512	450258.31	2223949.89	Геодезический метод	0.10	-
10513	450226.31	2223915.81	Геодезический метод	0.10	-
10514	450187.68	2223876.42	Геодезический метод	0.10	-
2. Сведения о характерных точках границ объекта					

Обозначение характерных точек границ	Координаты, м		Метод определения координат характерной точки	Средняя квадратическая погрешность положения характерной точки (M <sub>t</sub> ), м	Описание обозначения точки на местности (при наличии)
	X	Y			
1	2	3	4	5	6
10515	450148.59	2223835.18	Геодезический метод	0.10	-
10516	450105.65	2223789.96	Геодезический метод	0.10	-
10517	450071.92	2223754.00	Геодезический метод	0.10	-
10518	450031.83	2223712.22	Геодезический метод	0.10	-
10519	449986.62	2223663.65	Геодезический метод	0.10	-
10520	449950.15	2223624.17	Геодезический метод	0.10	-
10521	449921.23	2223593.65	Геодезический метод	0.10	-
10522	449886.01	2223555.10	Геодезический метод	0.10	-
10523	449849.07	2223515.62	Геодезический метод	0.10	-
10524	449828.93	2223484.72	Геодезический метод	0.10	-
10525	449807.87	2223444.62	Геодезический метод	0.10	-
10526	449786.88	2223403.74	Геодезический метод	0.10	-
10527	449692.57	2223318.97	Геодезический метод	0.10	-
10528	449668.12	2223298.03	Геодезический метод	0.10	-
10529	449585.93	2223220.13	Геодезический метод	0.10	-
10530	449525.11	2223155.53	Геодезический метод	0.10	-
10531	449469.05	2223096.34	Геодезический метод	0.10	-
10532	449427.33	2223052.10	Геодезический метод	0.10	-
10533	449377.42	2222999.36	Геодезический метод	0.10	-
10534	449333.33	2222953.08	Геодезический метод	0.10	-
10535	449249.12	2222863.97	Геодезический метод	0.10	-
10536	449187.91	2222800.39	Геодезический метод	0.10	-
10537	449126.80	2222736.15	Геодезический метод	0.10	-
10538	449082.71	2222689.70	Геодезический метод	0.10	-
10539	449025.86	2222631.43	Геодезический метод	0.10	-
2. Сведения о характерных точках границ объекта					

Обозначение характерных точек границ	Координаты, м		Метод определения координат характерной точки	Средняя квадратическая погрешность положения характерной точки (M <sub>t</sub> ), м	Описание обозначения точки на местности (при наличии)
	X	Y			
1	2	3	4	5	6
10540	448973.44	2222576.48	Геодезический метод	0.10	-
10541	448934.54	2222535.07	Геодезический метод	0.10	-
10542	448894.22	2222491.76	Геодезический метод	0.10	-
10543	448851.25	2222445.49	Геодезический метод	0.10	-
10544	448811.71	2222404.54	Геодезический метод	0.10	-
10545	448786.49	2222377.42	Геодезический метод	0.10	-
10546	448778.53	2222371.14	Геодезический метод	0.10	-
10547	448763.61	2222362.28	Геодезический метод	0.10	-
10548	448714.68	2222338.05	Геодезический метод	0.10	-
10549	448654.33	2222307.65	Геодезический метод	0.10	-
10550	448607.15	2222283.41	Геодезический метод	0.10	-
10551	448559.54	2222259.00	Геодезический метод	0.10	-
10552	448498.44	2222226.72	Геодезический метод	0.10	-
10553	448464.61	2222209.40	Геодезический метод	0.10	-
10554	448429.08	2222189.86	Геодезический метод	0.10	-
10555	448397.74	2222172.37	Геодезический метод	0.10	-
10556	448378.65	2222161.73	Геодезический метод	0.10	-
10557	448326.99	2222129.49	Геодезический метод	0.10	-
10558	448239.73	2222075.09	Геодезический метод	0.10	-
10559	448125.61	2222001.83	Геодезический метод	0.10	-
10560	448024.61	2221936.90	Геодезический метод	0.10	-
10561	447934.70	2221881.57	Геодезический метод	0.10	-
10562	447859.81	2221834.20	Геодезический метод	0.10	-
10563	447775.65	2221780.96	Геодезический метод	0.10	-
10564	447687.78	2221725.74	Геодезический метод	0.10	-
2. Сведения о характерных точках границ объекта					



Обозначение характерных точек границ	Координаты, м		Метод определения координат характерной точки	Средняя квадратическая погрешность положения характерной точки (M <sub>t</sub> ), м	Описание обозначения точки на местности (при наличии)
	X	Y			
1	2	3	4	5	6
10565	447613.42	2221678.39	Геодезический метод	0.10	-
10566	447518.73	2221618.02	Геодезический метод	0.10	-
10567	447452.53	2221576.82	Геодезический метод	0.10	-
10568	447429.29	2221564.34	Геодезический метод	0.10	-
10569	447399.53	2221547.88	Геодезический метод	0.10	-
10570	447347.33	2221519.44	Геодезический метод	0.10	-
10571	447275.64	2221481.41	Геодезический метод	0.10	-
10572	447207.74	2221446.34	Геодезический метод	0.10	-
10573	447140.18	2221410.73	Геодезический метод	0.10	-
10574	447038.43	2221359.27	Геодезический метод	0.10	-
10575	446941.18	2221308.67	Геодезический метод	0.10	-
10576	446881.40	2221279.01	Геодезический метод	0.10	-
10577	446834.85	2221257.23	Геодезический метод	0.10	-
10578	446791.56	2221234.90	Геодезический метод	0.10	-
10579	446777.12	2221226.29	Геодезический метод	0.10	-
10580	446733.44	2221196.06	Геодезический метод	0.10	-
10581	446691.14	2221167.51	Геодезический метод	0.10	-
10582	446669.94	2221153.32	Геодезический метод	0.10	-
10583	446654.79	2221142.81	Геодезический метод	0.10	-
10584	446644.19	2221130.98	Геодезический метод	0.10	-
10585	446623.56	2221104.53	Геодезический метод	0.10	-
10586	446590.75	2221062.25	Геодезический метод	0.10	-
10587	446558.84	2221020.72	Геодезический метод	0.10	-
10588	446538.86	2220994.02	Геодезический метод	0.10	-
10589	446514.38	2220961.31	Геодезический метод	0.10	-
2. Сведения о характерных точках границ объекта					

Обозначение характерных точек границ	Координаты, м		Метод определения координат характерной точки	Средняя квадратическая погрешность положения характерной точки (M <sub>t</sub> ), м	Описание обозначения точки на местности (при наличии)
	X	Y			
1	2	3	4	5	6
10590	446485.86	2220921.94	Геодезический метод	0.10	-
10591	446467.94	2220896.64	Геодезический метод	0.10	-
10592	446450.92	2220872.78	Геодезический метод	0.10	-
10593	446433.29	2220852.57	Геодезический метод	0.10	-
10594	446425.47	2220841.88	Геодезический метод	0.10	-
10595	446422.47	2220834.83	Геодезический метод	0.10	-
10596	446422.47	2220829.01	Геодезический метод	0.10	-
10597	446424.98	2220821.89	Геодезический метод	0.10	-
10598	446430.02	2220815.72	Геодезический метод	0.10	-
10599	446470.09	2220780.19	Геодезический метод	0.10	-
10600	446570.30	2220691.91	Геодезический метод	0.10	-
10601	446594.97	2220669.69	Геодезический метод	0.10	-
10602	446597.03	2220666.07	Геодезический метод	0.10	-
10603	446597.69	2220662.11	Геодезический метод	0.10	-
10604	446597.34	2220657.15	Геодезический метод	0.10	-
10605	446596.11	2220651.63	Геодезический метод	0.10	-
10606	446592.41	2220641.91	Геодезический метод	0.10	-
10607	446578.55	2220609.32	Геодезический метод	0.10	-
10608	446562.26	2220571.54	Геодезический метод	0.10	-
10609	446547.37	2220538.18	Геодезический метод	0.10	-
10610	446533.92	2220509.47	Геодезический метод	0.10	-
10611	446520.23	2220481.70	Геодезический метод	0.10	-
10612	446506.88	2220453.76	Геодезический метод	0.10	-
10613	446498.12	2220434.06	Геодезический метод	0.10	-
10614	446488.46	2220412.43	Геодезический метод	0.10	-
2. Сведения о характерных точках границ объекта					

Обозначение характерных точек границ	Координаты, м		Метод определения координат характерной точки	Средняя квадратическая погрешность положения характерной точки (M), м	Описание обозначения точки на местности (при наличии)
	X	Y			
1	2	3	4	5	6
10615	446488.46	2220406.81	Геодезический метод	0.10	-
10616	446490.88	2220401.07	Геодезический метод	0.10	-
10617	446496.81	2220387.63	Геодезический метод	0.10	-
10618	446509.50	2220359.60	Геодезический метод	0.10	-
10619	446524.32	2220334.18	Геодезический метод	0.10	-
10620	446536.33	2220311.63	Геодезический метод	0.10	-
10621	446558.42	2220258.98	Геодезический метод	0.10	-
10622	446579.42	2220207.57	Геодезический метод	0.10	-
10623	446583.01	2220190.87	Геодезический метод	0.10	-
10624	446580.78	2220182.18	Геодезический метод	0.10	-
10625	446574.50	2220171.41	Геодезический метод	0.10	-
10626	446558.43	2220149.03	Геодезический метод	0.10	-
10627	446536.20	2220115.91	Геодезический метод	0.10	-
10628	446512.58	2220082.44	Геодезический метод	0.10	-
10629	446484.37	2220041.29	Геодезический метод	0.10	-
10630	446463.52	2220009.94	Геодезический метод	0.10	-
10631	446449.46	2219988.70	Геодезический метод	0.10	-
10632	446434.01	2219962.82	Геодезический метод	0.10	-
10633	446414.30	2219931.11	Геодезический метод	0.10	-
10634	446397.58	2219904.90	Геодезический метод	0.10	-
10635	446377.56	2219873.16	Геодезический метод	0.10	-
10636	446355.59	2219839.25	Геодезический метод	0.10	-
10637	446348.87	2219826.75	Геодезический метод	0.10	-
10638	446344.96	2219814.78	Геодезический метод	0.10	-
10639	446341.47	2219801.18	Геодезический метод	0.10	-
2. Сведения о характерных точках границ объекта					

Обозначение характерных точек границ	Координаты, м		Метод определения координат характерной точки	Средняя квадратическая погрешность положения характерной точки (M <sub>t</sub> ), м	Описание обозначения точки на местности (при наличии)
	X	Y			
1	2	3	4	5	6
10640	446339.15	2219796.62	Геодезический метод	0.10	-
10641	446331.84	2219790.47	Геодезический метод	0.10	-
10642	446323.24	2219783.19	Геодезический метод	0.10	-
10643	446315.08	2219773.69	Геодезический метод	0.10	-
10644	446310.24	2219764.33	Геодезический метод	0.10	-
10645	446295.83	2219730.63	Геодезический метод	0.10	-
10646	446287.95	2219716.32	Геодезический метод	0.10	-
10647	446272.82	2219697.51	Геодезический метод	0.10	-
10648	446252.66	2219676.16	Геодезический метод	0.10	-
10649	446244.98	2219670.36	Геодезический метод	0.10	-
10650	446228.23	2219659.11	Геодезический метод	0.10	-
10651	446169.57	2219625.68	Геодезический метод	0.10	-
10652	446149.79	2219610.85	Геодезический метод	0.10	-
10653	446109.63	2219579.45	Геодезический метод	0.10	-
10654	446083.96	2219555.15	Геодезический метод	0.10	-
10655	446039.50	2219514.38	Геодезический метод	0.10	-
10656	446020.74	2219493.56	Геодезический метод	0.10	-
10657	446011.02	2219477.70	Геодезический метод	0.10	-
10658	446001.91	2219462.56	Геодезический метод	0.10	-
10659	445970.13	2219423.04	Геодезический метод	0.10	-
10660	445914.43	2219354.58	Геодезический метод	0.10	-
10661	445889.65	2219324.75	Геодезический метод	0.10	-
10662	445864.73	2219298.09	Геодезический метод	0.10	-
10663	445850.72	2219277.60	Геодезический метод	0.10	-
10664	445836.52	2219257.57	Геодезический метод	0.10	-
2. Сведения о характерных точках границ объекта					

Обозначение характерных точек границ	Координаты, м		Метод определения координат характерной точки	Средняя квадратическая погрешность положения характерной точки (M <sub>t</sub> ), м	Описание обозначения точки на местности (при наличии)
	X	Y			
1	2	3	4	5	6
10665	445818.50	2219239.17	Геодезический метод	0.10	-
10666	445794.30	2219215.59	Геодезический метод	0.10	-
10667	445771.97	2219194.99	Геодезический метод	0.10	-
10668	445752.04	2219179.85	Геодезический метод	0.10	-
10669	445731.30	2219161.60	Геодезический метод	0.10	-
10670	445719.73	2219146.06	Геодезический метод	0.10	-
10671	445698.53	2219118.01	Геодезический метод	0.10	-
10672	445683.23	2219100.97	Геодезический метод	0.10	-
10673	445657.52	2219078.18	Геодезический метод	0.10	-
10674	445626.02	2219052.35	Геодезический метод	0.10	-
10675	445597.01	2219034.86	Геодезический метод	0.10	-
10676	445569.74	2219016.47	Геодезический метод	0.10	-
10677	445565.18	2219012.68	Геодезический метод	0.10	-
10678	445554.77	2218997.66	Геодезический метод	0.10	-
10679	445526.33	2218957.40	Геодезический метод	0.10	-
10680	445490.25	2218905.95	Геодезический метод	0.10	-
10681	445453.19	2218854.10	Геодезический метод	0.10	-
10682	445419.46	2218805.03	Геодезический метод	0.10	-
10683	445407.53	2218785.76	Геодезический метод	0.10	-
10684	445396.63	2218773.30	Геодезический метод	0.10	-
10685	445348.28	2218724.68	Геодезический метод	0.10	-
10686	445282.34	2218656.02	Геодезический метод	0.10	-
10687	445231.73	2218603.24	Геодезический метод	0.10	-
10688	445173.18	2218541.09	Геодезический метод	0.10	-
10689	445105.28	2218470.00	Геодезический метод	0.10	-
2. Сведения о характерных точках границ объекта					

Обозначение характерных точек границ	Координаты, м		Метод определения координат характерной точки	Средняя квадратическая погрешность положения характерной точки (M <sub>t</sub> ), м	Описание обозначения точки на местности (при наличии)
	X	Y			
1	2	3	4	5	6
10690	445061.26	2218424.98	Геодезический метод	0.10	-
10691	445029.22	2218389.60	Геодезический метод	0.10	-
10692	445010.53	2218366.74	Геодезический метод	0.10	-
10693	444974.16	2218318.84	Геодезический метод	0.10	-
10694	444928.00	2218256.94	Геодезический метод	0.10	-
10695	444900.10	2218218.47	Геодезический метод	0.10	-
10696	444897.95	2218213.87	Геодезический метод	0.10	-
10697	444896.12	2218205.26	Геодезический метод	0.10	-
10698	444894.15	2218198.61	Геодезический метод	0.10	-
10699	444890.65	2218193.69	Геодезический метод	0.10	-
10700	444877.31	2218179.41	Геодезический метод	0.10	-
10701	444823.49	2218120.35	Геодезический метод	0.10	-
10702	444755.08	2218046.37	Геодезический метод	0.10	-
10703	444661.78	2217946.83	Геодезический метод	0.10	-
10704	444619.17	2217902.62	Геодезический метод	0.10	-
10705	444587.59	2217869.42	Геодезический метод	0.10	-
10706	444537.86	2217817.86	Геодезический метод	0.10	-
10707	444511.93	2217790.12	Геодезический метод	0.10	-
10708	444469.37	2217745.25	Геодезический метод	0.10	-
10709	444422.93	2217695.59	Геодезический метод	0.10	-
10710	444407.38	2217681.86	Геодезический метод	0.10	-
10711	444340.82	2217611.91	Геодезический метод	0.10	-
10712	444295.28	2217562.46	Геодезический метод	0.10	-
10713	444255.97	2217521.35	Геодезический метод	0.10	-
10714	444202.60	2217463.57	Геодезический метод	0.10	-
2. Сведения о характерных точках границ объекта					

Обозначение характерных точек границ	Координаты, м		Метод определения координат характерной точки	Средняя квадратическая погрешность положения характерной точки (M <sub>t</sub> ), м	Описание обозначения точки на местности (при наличии)
	X	Y			
1	2	3	4	5	6
10715	444117.36	2217371.78	Геодезический метод	0.10	-
10716	444025.85	2217273.27	Геодезический метод	0.10	-
10717	443930.47	2217169.79	Геодезический метод	0.10	-
10718	443872.54	2217107.53	Геодезический метод	0.10	-
10719	443808.58	2217039.52	Геодезический метод	0.10	-
10720	443739.30	2216965.04	Геодезический метод	0.10	-
10721	443684.70	2216906.73	Геодезический метод	0.10	-
10722	443665.18	2216885.79	Геодезический метод	0.10	-
10723	443623.92	2216840.86	Геодезический метод	0.10	-
10724	443560.44	2216773.11	Геодезический метод	0.10	-
10725	443491.77	2216699.71	Геодезический метод	0.10	-
10726	443431.64	2216635.12	Геодезический метод	0.10	-
10727	443383.11	2216582.51	Геодезический метод	0.10	-
10728	443332.01	2216533.46	Геодезический метод	0.10	-
10729	443243.31	2216437.54	Геодезический метод	0.10	-
10730	443168.32	2216357.73	Геодезический метод	0.10	-
10731	443149.86	2216338.48	Геодезический метод	0.10	-
10732	443146.40	2216335.48	Геодезический метод	0.10	-
10733	443140.52	2216333.30	Геодезический метод	0.10	-
10734	443135.56	2216333.30	Геодезический метод	0.10	-
10735	443100.78	2216336.96	Геодезический метод	0.10	-
10736	443090.55	2216336.09	Геодезический метод	0.10	-
10737	443082.46	2216333.87	Геодезический метод	0.10	-
10738	443072.63	2216327.04	Геодезический метод	0.10	-
10739	443064.50	2216318.55	Геодезический метод	0.10	-
2. Сведения о характерных точках границ объекта					

Обозначение характерных точек границ	Координаты, м		Метод определения координат характерной точки	Средняя квадратическая погрешность положения характерной точки (M <sub>t</sub> ), м	Описание обозначения точки на местности (при наличии)
	X	Y			
1	2	3	4	5	6
10740	443042.55	2216295.77	Геодезический метод	0.10	-
10741	442989.44	2216237.35	Геодезический метод	0.10	-
10742	442937.37	2216179.93	Геодезический метод	0.10	-
10743	442889.87	2216127.59	Геодезический метод	0.10	-
10744	442827.34	2216059.73	Геодезический метод	0.10	-
10745	442628.28	2215845.00	Геодезический метод	0.10	-
10746	442451.82	2215658.92	Геодезический метод	0.10	-
10747	442271.80	2215470.93	Геодезический метод	0.10	-
10748	442204.71	2215396.75	Геодезический метод	0.10	-
10749	442150.12	2215339.94	Геодезический метод	0.10	-
10750	442108.19	2215295.35	Геодезический метод	0.10	-
10751	442063.49	2215248.27	Геодезический метод	0.10	-
10752	442015.61	2215197.27	Геодезический метод	0.10	-
10753	441970.06	2215149.97	Геодезический метод	0.10	-
10754	441922.18	2215099.87	Геодезический метод	0.10	-
10755	441868.08	2215044.13	Геодезический метод	0.10	-
10756	441826.49	2214996.90	Геодезический метод	0.10	-
10757	441789.86	2214959.55	Геодезический метод	0.10	-
10758	441743.74	2214909.52	Геодезический метод	0.10	-
10759	441729.90	2214895.51	Геодезический метод	0.10	-
10760	441698.47	2214863.59	Геодезический метод	0.10	-
10761	441675.67	2214851.30	Геодезический метод	0.10	-
10762	441631.89	2214827.37	Геодезический метод	0.10	-
10763	441594.53	2214805.89	Геодезический метод	0.10	-
10764	441574.54	2214793.88	Геодезический метод	0.10	-
2. Сведения о характерных точках границ объекта					



Обозначение характерных точек границ	Координаты, м		Метод определения координат характерной точки	Средняя квадратическая погрешность положения характерной точки (M <sub>t</sub> ), м	Описание обозначения точки на местности (при наличии)
	X	Y			
1	2	3	4	5	6
10765	441564.52	2214784.87	Геодезический метод	0.10	-
10766	441525.14	2214746.89	Геодезический метод	0.10	-
10767	441479.92	2214699.32	Геодезический метод	0.10	-
10768	441450.69	2214669.59	Геодезический метод	0.10	-
10769	441418.17	2214643.17	Геодезический метод	0.10	-
10770	441412.88	2214634.22	Геодезический метод	0.10	-
10771	441409.02	2214626.49	Геодезический метод	0.10	-
10772	441384.10	2214588.37	Геодезический метод	0.10	-
10773	441341.39	2214518.10	Геодезический метод	0.10	-
10774	441297.17	2214444.52	Геодезический метод	0.10	-
10775	441270.61	2214399.11	Геодезический метод	0.10	-
10776	441237.35	2214352.49	Геодезический метод	0.10	-
10777	441229.58	2214341.51	Геодезический метод	0.10	-
10778	441195.33	2214294.58	Геодезический метод	0.10	-
10779	441154.40	2214236.22	Геодезический метод	0.10	-
10780	441142.43	2214217.78	Геодезический метод	0.10	-
10781	441134.02	2214202.37	Геодезический метод	0.10	-
10782	441125.38	2214169.51	Геодезический метод	0.10	-
10783	441118.80	2214143.58	Геодезический метод	0.10	-
10784	441112.59	2214122.86	Геодезический метод	0.10	-
10785	441111.72	2214117.51	Геодезический метод	0.10	-
10786	441114.23	2214107.94	Геодезический метод	0.10	-
10787	441116.13	2214103.19	Геодезический метод	0.10	-
10788	441119.15	2214106.41	Геодезический метод	0.10	-
10789	441118.04	2214109.20	Геодезический метод	0.10	-
2. Сведения о характерных точках границ объекта					

Обозначение характерных точек границ	Координаты, м		Метод определения координат характерной точки	Средняя квадратическая погрешность положения характерной точки (M <sub>t</sub> ), м	Описание обозначения точки на местности (при наличии)
	X	Y			
1	2	3	4	5	6
10790	441115.81	2214117.71	Геодезический метод	0.10	-
10791	441116.50	2214121.96	Геодезический метод	0.10	-
10792	441122.66	2214142.52	Геодезический метод	0.10	-
10793	441129.25	2214168.51	Геодезический метод	0.10	-
10794	441137.77	2214200.88	Геодезический метод	0.10	-
10795	441145.87	2214215.73	Геодезический метод	0.10	-
10796	441157.72	2214233.98	Геодезический метод	0.10	-
10797	441198.58	2214292.25	Геодезический метод	0.10	-
10798	441232.83	2214339.17	Геодезический метод	0.10	-
10799	441240.61	2214350.17	Геодезический метод	0.10	-
10800	441273.97	2214396.94	Геодезический метод	0.10	-
10801	441300.61	2214442.48	Геодезический метод	0.10	-
10802	441344.81	2214516.03	Геодезический метод	0.10	-
10803	441387.48	2214586.23	Геодезический метод	0.10	-
10804	441412.50	2214624.49	Геодезический метод	0.10	-
10805	441416.40	2214632.31	Геодезический метод	0.10	-
10806	441421.25	2214640.51	Геодезический метод	0.10	-
10807	441453.39	2214666.63	Геодезический метод	0.10	-
10808	441482.79	2214696.54	Геодезический метод	0.10	-
10809	441527.98	2214744.07	Геодезический метод	0.10	-
10810	441567.25	2214781.94	Геодезический метод	0.10	-
10811	441576.93	2214790.65	Геодезический метод	0.10	-
10812	441596.56	2214802.44	Геодезический метод	0.10	-
10813	441633.84	2214823.88	Геодезический метод	0.10	-
10814	441677.57	2214847.79	Геодезический метод	0.10	-
2. Сведения о характерных точках границ объекта					

Обозначение характерных точек границ	Координаты, м		Метод определения координат характерной точки	Средняя квадратическая погрешность положения характерной точки (M <sub>t</sub> ), м	Описание обозначения точки на местности (при наличии)
	X	Y			
1	2	3	4	5	6
10815	441700.90	2214860.35	Геодезический метод	0.10	-
10816	441732.75	2214892.70	Геодезический метод	0.10	-
10817	441746.63	2214906.76	Геодезический метод	0.10	-
10818	441792.76	2214956.80	Геодезический метод	0.10	-
10819	441829.42	2214994.18	Геодезический метод	0.10	-
10820	441871.02	2215041.41	Геодезический метод	0.10	-
10821	441925.06	2215097.09	Геодезический метод	0.10	-
10822	441972.95	2215147.20	Геодезический метод	0.10	-
10823	442018.51	2215194.51	Геодезический метод	0.10	-
10824	442066.40	2215245.52	Геодезический метод	0.10	-
10825	442111.10	2215292.60	Геодезический метод	0.10	-
10826	442153.02	2215337.19	Геодезический метод	0.10	-
10827	442207.64	2215394.02	Геодезический метод	0.10	-
10828	442274.72	2215468.20	Геодезический метод	0.10	-
10829	442454.72	2215656.16	Геодезический метод	0.10	-
10830	442631.20	2215842.26	Геодезический метод	0.10	-
10831	442830.27	2216057.02	Геодезический метод	0.10	-
10832	442892.82	2216124.89	Геодезический метод	0.10	-
10833	442940.33	2216177.24	Геодезический метод	0.10	-
10834	442992.40	2216234.66	Геодезический метод	0.10	-
10835	443045.48	2216293.04	Геодезический метод	0.10	-
10836	443067.39	2216315.78	Геодезический метод	0.10	-
10837	443075.24	2216323.99	Геодезический метод	0.10	-
10838	443084.18	2216330.19	Геодезический метод	0.10	-
10839	443091.26	2216332.13	Геодезический метод	0.10	-
2. Сведения о характерных точках границ объекта					

Обозначение характерных точек границ	Координаты, м		Метод определения координат характерной точки	Средняя квадратическая погрешность положения характерной точки (M <sub>t</sub> ), м	Описание обозначения точки на местности (при наличии)
	X	Y			
1	2	3	4	5	6
10840	443100.74	2216332.94	Геодезический метод	0.10	-
10841	443135.35	2216329.30	Геодезический метод	0.10	-
10842	443141.24	2216329.30	Геодезический метод	0.10	-
10843	443148.47	2216331.98	Геодезический метод	0.10	-
10844	443152.62	2216335.57	Геодезический метод	0.10	-
10845	443171.22	2216354.97	Геодезический метод	0.10	-
10846	443246.23	2216434.81	Геодезический метод	0.10	-
10847	443334.86	2216530.66	Геодезический метод	0.10	-
10848	443385.97	2216579.71	Геодезический метод	0.10	-
10849	443434.57	2216632.40	Геодезический метод	0.10	-
10850	443494.70	2216696.98	Геодезический метод	0.10	-
10851	443563.36	2216770.38	Геодезический метод	0.10	-
10852	443626.85	2216838.14	Геодезический метод	0.10	-
10853	443668.12	2216883.07	Геодезический метод	0.10	-
10854	443687.62	2216904.00	Геодезический метод	0.10	-
10855	443742.23	2216962.31	Геодезический метод	0.10	-
10856	443811.50	2217036.79	Геодезический метод	0.10	-
10857	443875.46	2217104.80	Геодезический метод	0.10	-
10858	443933.40	2217167.08	Геодезический метод	0.10	-
10859	444028.79	2217270.55	Геодезический метод	0.10	-
10860	444120.29	2217369.06	Геодезический метод	0.10	-
10861	444205.54	2217460.85	Геодезический метод	0.10	-
10862	444258.88	2217518.61	Геодезический метод	0.10	-
10863	444298.20	2217559.72	Геодезический метод	0.10	-
10864	444343.74	2217609.18	Геодезический метод	0.10	-
2. Сведения о характерных точках границ объекта					

Обозначение характерных точек границ	Координаты, м		Метод определения координат характерной точки	Средняя квадратическая погрешность положения характерной точки (M <sub>t</sub> ), м	Описание обозначения точки на местности (при наличии)
	X	Y			
1	2	3	4	5	6
10865	444410.16	2217678.97	Геодезический метод	0.10	-
10866	444425.72	2217692.72	Геодезический метод	0.10	-
10867	444472.28	2217742.51	Геодезический метод	0.10	-
10868	444514.85	2217787.38	Геодезический метод	0.10	-
10869	444540.76	2217815.11	Геодезический метод	0.10	-
10870	444590.48	2217866.66	Геодезический метод	0.10	-
10871	444622.06	2217899.85	Геодезический метод	0.10	-
10872	444664.68	2217944.07	Геодезический метод	0.10	-
10873	444758.01	2218043.65	Геодезический метод	0.10	-
10874	444826.43	2218117.64	Геодезический метод	0.10	-
10875	444880.25	2218176.70	Геодезический метод	0.10	-
10876	444893.75	2218191.16	Геодезический метод	0.10	-
10877	444897.80	2218196.84	Геодезический метод	0.10	-
10878	444900.00	2218204.28	Геодезический метод	0.10	-
10879	444901.77	2218212.59	Геодезический метод	0.10	-
10880	444903.57	2218216.43	Геодезический метод	0.10	-
10881	444931.22	2218254.57	Геодезический метод	0.10	-
10882	444977.36	2218316.44	Геодезический метод	0.10	-
10883	445013.67	2218364.27	Геодезический метод	0.10	-
10884	445032.25	2218386.99	Геодезический метод	0.10	-
10885	445064.17	2218422.24	Геодезический метод	0.10	-
10886	445108.15	2218467.22	Геодезический метод	0.10	-
10887	445176.09	2218538.34	Геодезический метод	0.10	-
10888	445234.63	2218600.48	Геодезический метод	0.10	-
10889	445285.22	2218653.25	Геодезический метод	0.10	-
2. Сведения о характерных точках границ объекта					

Обозначение характерных точек границ	Координаты, м		Метод определения координат характерной точки	Средняя квадратическая погрешность положения характерной точки (M <sub>t</sub> ), м	Описание обозначения точки на местности (при наличии)
	X	Y			
1	2	3	4	5	6
10890	445351.14	2218721.88	Геодезический метод	0.10	-
10891	445399.56	2218770.57	Геодезический метод	0.10	-
10892	445410.76	2218783.38	Геодезический метод	0.10	-
10893	445422.81	2218802.84	Геодезический метод	0.10	-
10894	445456.47	2218851.80	Геодезический метод	0.10	-
10895	445493.51	2218903.64	Геодезический метод	0.10	-
10896	445529.60	2218955.09	Геодезический метод	0.10	-
10897	445558.05	2218995.37	Геодезический метод	0.10	-
10898	445568.16	2219009.96	Геодезический метод	0.10	-
10899	445572.14	2219013.27	Геодезический метод	0.10	-
10900	445599.16	2219031.48	Геодезический метод	0.10	-
10901	445628.34	2219049.08	Геодезический метод	0.10	-
10902	445660.12	2219075.14	Геодезический метод	0.10	-
10903	445686.05	2219098.13	Геодезический метод	0.10	-
10904	445701.62	2219115.47	Геодезический метод	0.10	-
10905	445722.93	2219143.66	Геодезический метод	0.10	-
10906	445734.26	2219158.87	Геодезический метод	0.10	-
10907	445754.57	2219176.75	Геодезический метод	0.10	-
10908	445774.54	2219191.92	Геодезический метод	0.10	-
10909	445797.06	2219212.69	Геодезический метод	0.10	-
10910	445821.33	2219236.34	Геодезический метод	0.10	-
10911	445839.60	2219255.00	Геодезический метод	0.10	-
10912	445854.00	2219275.31	Геодезический метод	0.10	-
10913	445867.86	2219295.58	Геодезический метод	0.10	-
10914	445892.65	2219322.10	Геодезический метод	0.10	-
2. Сведения о характерных точках границ объекта					

Обозначение характерных точек границ	Координаты, м		Метод определения координат характерной точки	Средняя квадратическая погрешность положения характерной точки (M <sub>t</sub> ), м	Описание обозначения точки на местности (при наличии)
	X	Y			
1	2	3	4	5	6
10915	445917.52	2219352.04	Геодезический метод	0.10	-
10916	445973.24	2219420.53	Геодезический метод	0.10	-
10917	446005.20	2219460.26	Геодезический метод	0.10	-
10918	446014.44	2219475.62	Геодезический метод	0.10	-
10919	446023.96	2219491.15	Геодезический метод	0.10	-
10920	446042.35	2219511.56	Геодезический метод	0.10	-
10921	446086.69	2219552.22	Геодезический метод	0.10	-
10922	446112.25	2219576.42	Геодезический метод	0.10	-
10923	446152.22	2219607.67	Геодезический метод	0.10	-
10924	446171.77	2219622.33	Геодезический метод	0.10	-
10925	446230.34	2219655.71	Геодезический метод	0.10	-
10926	446247.30	2219667.10	Геодезический метод	0.10	-
10927	446255.34	2219673.17	Геодезический метод	0.10	-
10928	446275.84	2219694.88	Геодезический метод	0.10	-
10929	446291.29	2219714.08	Геодезический метод	0.10	-
10930	446299.43	2219728.87	Геодезический метод	0.10	-
10931	446313.86	2219762.62	Геодезический метод	0.10	-
10932	446318.42	2219771.43	Геодезический метод	0.10	-
10933	446326.07	2219780.34	Геодезический метод	0.10	-
10934	446334.42	2219787.41	Геодезический метод	0.10	-
10935	446342.35	2219794.08	Геодезический метод	0.10	-
10936	446345.23	2219799.76	Геодезический метод	0.10	-
10937	446348.80	2219813.66	Геодезический метод	0.10	-
10938	446352.57	2219825.17	Геодезический метод	0.10	-
10939	446359.04	2219837.21	Геодезический метод	0.10	-
2. Сведения о характерных точках границ объекта					

Обозначение характерных точек границ	Координаты, м		Метод определения координат характерной точки	Средняя квадратическая погрешность положения характерной точки (M <sub>t</sub> ), м	Описание обозначения точки на местности (при наличии)
	X	Y			
1	2	3	4	5	6
10940	446380.93	2219871.00	Геодезический метод	0.10	-
10941	446400.96	2219902.76	Геодезический метод	0.10	-
10942	446417.69	2219928.98	Геодезический метод	0.10	-
10943	446437.43	2219960.73	Геодезический метод	0.10	-
10944	446452.85	2219986.57	Геодезический метод	0.10	-
10945	446466.86	2220007.73	Геодезический метод	0.10	-
10946	446487.69	2220039.06	Геодезический метод	0.10	-
10947	446515.87	2220080.16	Геодезический метод	0.10	-
10948	446539.49	2220113.64	Геодезический метод	0.10	-
10949	446561.72	2220146.75	Геодезический метод	0.10	-
10950	446577.86	2220169.23	Геодезический метод	0.10	-
10951	446584.51	2220180.64	Геодезический метод	0.10	-
10952	446587.12	2220190.78	Геодезический метод	0.10	-
10953	446583.26	2220208.75	Геодезический метод	0.10	-
10954	446562.11	2220260.51	Геодезический метод	0.10	-
10955	446539.95	2220313.35	Геодезический метод	0.10	-
10956	446527.81	2220336.12	Геодезический метод	0.10	-
10957	446513.06	2220361.44	Геодезический метод	0.10	-
10958	446500.46	2220389.26	Геодезический метод	0.10	-
10959	446494.55	2220402.65	Геодезический метод	0.10	-
10960	446492.46	2220407.62	Геодезический метод	0.10	-
10961	446492.46	2220411.58	Геодезический метод	0.10	-
10962	446501.78	2220432.44	Геодезический метод	0.10	-
10963	446510.51	2220452.08	Геодезический метод	0.10	-
10964	446523.83	2220479.96	Геодезический метод	0.10	-
2. Сведения о характерных точках границ объекта					



Обозначение характерных точек границ	Координаты, м		Метод определения координат характерной точки	Средняя квадратическая погрешность положения характерной точки (M <sub>t</sub> ), м	Описание обозначения точки на местности (при наличии)
	X	Y			
1	2	3	4	5	6
10965	446537.52	2220507.74	Геодезический метод	0.10	-
10966	446551.01	2220536.51	Геодезический метод	0.10	-
10967	446565.93	2220569.93	Геодезический метод	0.10	-
10968	446582.23	2220607.74	Геодезический метод	0.10	-
10969	446596.12	2220640.41	Геодезический метод	0.10	-
10970	446599.96	2220650.47	Геодезический метод	0.10	-
10971	446601.31	2220656.57	Геодезический метод	0.10	-
10972	446601.72	2220662.31	Геодезический метод	0.10	-
10973	446600.86	2220667.43	Геодезический метод	0.10	-
10974	446598.13	2220672.23	Геодезический метод	0.10	-
10975	446572.96	2220694.90	Геодезический метод	0.10	-
10976	446472.74	2220783.18	Геодезический метод	0.10	-
10977	446432.91	2220818.50	Геодезический метод	0.10	-
10978	446428.52	2220823.88	Геодезический метод	0.10	-
10979	446426.47	2220829.70	Геодезический метод	0.10	-
10980	446426.47	2220834.02	Геодезический метод	0.10	-
10981	446428.97	2220839.89	Геодезический метод	0.10	-
10982	446436.41	2220850.07	Геодезический метод	0.10	-
10983	446454.06	2220870.30	Геодезический метод	0.10	-
10984	446471.20	2220894.32	Геодезический метод	0.10	-
10985	446489.11	2220919.61	Геодезический метод	0.10	-
10986	446517.60	2220958.94	Геодезический метод	0.10	-
10987	446542.06	2220991.62	Геодезический метод	0.10	-
10988	446562.02	2221018.30	Геодезический метод	0.10	-
10989	446593.91	2221059.80	Геодезический метод	0.10	-
2. Сведения о характерных точках границ объекта					

Обозначение характерных точек границ	Координаты, м		Метод определения координат характерной точки	Средняя квадратическая погрешность положения характерной точки (Мт), м	Описание обозначения точки на местности (при наличии)
	X	Y			
1	2	3	4	5	6
10990	446626.72	2221102.08	Геодезический метод	0.10	-
10991	446647.26	2221128.41	Геодезический метод	0.10	-
10992	446657.46	2221139.79	Геодезический метод	0.10	-
10993	446672.19	2221150.01	Геодезический метод	0.10	-
10994	446693.37	2221164.19	Геодезический метод	0.10	-
10995	446735.70	2221192.75	Геодезический метод	0.10	-
10996	446779.28	2221222.93	Геодезический метод	0.10	-
10997	446793.50	2221231.40	Геодезический метод	0.10	-
10998	446836.62	2221253.64	Геодезический метод	0.10	-
10999	446883.14	2221275.41	Геодезический метод	0.10	-
11000	446942.99	2221305.11	Геодезический метод	0.10	-
11001	447040.26	2221355.71	Геодезический метод	0.10	-
11002	447142.02	2221407.18	Геодезический метод	0.10	-
11003	447209.59	2221442.79	Геодезический метод	0.10	-
11004	447277.49	2221477.86	Геодезический метод	0.10	-
11005	447349.22	2221515.92	Геодезический метод	0.10	-
11006	447401.45	2221544.37	Геодезический метод	0.10	-
11007	447431.20	2221560.83	Геодезический метод	0.10	-
11008	447454.53	2221573.36	Геодезический метод	0.10	-
11009	447520.86	2221614.63	Геодезический метод	0.10	-
11010	447615.57	2221675.01	Геодезический метод	0.10	-
11011	447689.92	2221722.36	Геодезический метод	0.10	-
11012	447777.79	2221777.58	Геодезический метод	0.10	-
11013	447861.95	2221830.82	Геодезический метод	0.10	-
11014	447936.81	2221878.18	Геодезический метод	0.10	-
2. Сведения о характерных точках границ объекта					

Обозначение характерных точек границ	Координаты, м		Метод определения координат характерной точки	Средняя квадратическая погрешность положения характерной точки (M <sub>t</sub> ), м	Описание обозначения точки на местности (при наличии)
	X	Y			
1	2	3	4	5	6
11015	448026.74	2221933.51	Геодезический метод	0.10	-
11016	448127.77	2221998.46	Геодезический метод	0.10	-
11017	448241.87	2222071.71	Геодезический метод	0.10	-
11018	448329.11	2222126.10	Геодезический метод	0.10	-
11019	448380.68	2222158.29	Геодезический метод	0.10	-
11020	448399.69	2222168.87	Геодезический метод	0.10	-
11021	448431.01	2222186.36	Геодезический метод	0.10	-
11022	448466.49	2222205.87	Геодезический метод	0.10	-
11023	448500.29	2222223.17	Геодезический метод	0.10	-
11024	448561.39	2222255.45	Геодезический метод	0.10	-
11025	448608.97	2222279.86	Геодезический метод	0.10	-
11026	448656.15	2222304.08	Геодезический метод	0.10	-
11027	448716.47	2222334.47	Геодезический метод	0.10	-
11028	448765.52	2222358.76	Геодезический метод	0.10	-
11029	448780.80	2222367.84	Геодезический метод	0.10	-
11030	448789.20	2222374.47	Геодезический метод	0.10	-
11031	448814.62	2222401.79	Геодезический метод	0.10	-
11032	448854.16	2222442.74	Геодезический метод	0.10	-
11033	448897.15	2222489.04	Геодезический метод	0.10	-
11034	448937.46	2222532.34	Геодезический метод	0.10	-
11035	448976.34	2222573.73	Геодезический метод	0.10	-
11036	449028.74	2222628.65	Геодезический метод	0.10	-
11037	449085.59	2222686.92	Геодезический метод	0.10	-
11038	449129.70	2222733.39	Геодезический метод	0.10	-
11039	449190.80	2222797.63	Геодезический метод	0.10	-
2. Сведения о характерных точках границ объекта					

Обозначение характерных точек границ	Координаты, м		Метод определения координат характерной точки	Средняя квадратическая погрешность положения характерной точки (M <sub>t</sub> ), м	Описание обозначения точки на местности (при наличии)
	X	Y			
1	2	3	4	5	6
11040	449252.01	2222861.21	Геодезический метод	0.10	-
11041	449336.23	2222950.33	Геодезический метод	0.10	-
11042	449380.32	2222996.60	Геодезический метод	0.10	-
11043	449430.24	2223049.36	Геодезический метод	0.10	-
11044	449471.96	2223093.59	Геодезический метод	0.10	-
11045	449528.01	2223152.79	Геодезический метод	0.10	-
11046	449588.76	2223217.31	Геодезический метод	0.10	-
11047	449670.80	2223295.06	Геодезический метод	0.10	-
11048	449695.21	2223315.96	Геодезический метод	0.10	-
11049	449790.11	2223401.25	Геодезический метод	0.10	-
11050	449811.42	2223442.78	Геодезический метод	0.10	-
11051	449832.39	2223482.69	Геодезический метод	0.10	-
11052	449852.23	2223513.14	Геодезический метод	0.10	-
11053	449888.94	2223552.38	Геодезический метод	0.10	-
11054	449924.16	2223590.93	Геодезический метод	0.10	-
11055	449953.07	2223621.43	Геодезический метод	0.10	-
11056	449989.55	2223660.93	Геодезический метод	0.10	-
11057	450034.73	2223709.48	Геодезический метод	0.10	-
11058	450074.82	2223751.24	Геодезический метод	0.10	-
11059	450108.56	2223787.21	Геодезический метод	0.10	-
11060	450151.49	2223832.42	Геодезический метод	0.10	-
11061	450190.56	2223873.65	Геодезический метод	0.10	-
11062	450229.20	2223913.04	Геодезический метод	0.10	-
11063	450261.22	2223947.15	Геодезический метод	0.10	-
11064	450285.03	2223972.53	Геодезический метод	0.10	-
2. Сведения о характерных точках границ объекта					

Обозначение характерных точек границ	Координаты, м		Метод определения координат характерной точки	Средняя квадратическая погрешность положения характерной точки (M <sub>t</sub> ), м	Описание обозначения точки на местности (при наличии)
	X	Y			
1	2	3	4	5	6
11065	450317.07	2224005.48	Геодезический метод	0.10	-
11066	450342.77	2224031.40	Геодезический метод	0.10	-
11067	450373.68	2224061.62	Геодезический метод	0.10	-
11068	450409.85	2224097.51	Геодезический метод	0.10	-
11069	450445.00	2224131.29	Геодезический метод	0.10	-
11070	450480.55	2224164.51	Геодезический метод	0.10	-
11071	450507.05	2224187.65	Геодезический метод	0.10	-
11072	450534.69	2224211.34	Геодезический метод	0.10	-
11073	450570.57	2224242.36	Геодезический метод	0.10	-
11074	450611.69	2224275.43	Геодезический метод	0.10	-
11075	450643.41	2224301.27	Геодезический метод	0.10	-
11076	450647.22	2224310.71	Геодезический метод	0.10	-
11077	450660.45	2224351.34	Геодезический метод	0.10	-
11078	450673.79	2224394.48	Геодезический метод	0.10	-
11079	450685.34	2224435.60	Геодезический метод	0.10	-
11080	450697.74	2224463.56	Геодезический метод	0.10	-
11081	450705.48	2224481.01	Геодезический метод	0.10	-
11082	450727.13	2224537.33	Геодезический метод	0.10	-
11083	450751.34	2224554.37	Геодезический метод	0.10	-
11084	450766.94	2224561.55	Геодезический метод	0.10	-
11085	450787.91	2224567.17	Геодезический метод	0.10	-
11086	450801.93	2224567.20	Геодезический метод	0.10	-
11087	450845.60	2224568.59	Геодезический метод	0.10	-
11088	450878.94	2224572.10	Геодезический метод	0.10	-
11089	450925.01	2224582.51	Геодезический метод	0.10	-
2. Сведения о характерных точках границ объекта					

Обозначение характерных точек границ	Координаты, м		Метод определения координат характерной точки	Средняя квадратическая погрешность положения характерной точки (M <sub>t</sub> ), м	Описание обозначения точки на местности (при наличии)
	X	Y			
1	2	3	4	5	6
11090	450962.49	2224590.43	Геодезический метод	0.10	-
11091	451004.66	2224599.21	Геодезический метод	0.10	-
11092	451032.69	2224606.95	Геодезический метод	0.10	-
11093	451064.33	2224617.32	Геодезический метод	0.10	-
11094	451082.02	2224635.75	Геодезический метод	0.10	-
11095	451103.62	2224657.34	Геодезический метод	0.10	-
11096	451147.82	2224692.85	Геодезический метод	0.10	-
11097	451176.58	2224721.45	Геодезический метод	0.10	-
11098	451192.76	2224755.82	Геодезический метод	0.10	-
11099	451197.79	2224789.07	Геодезический метод	0.10	-
11100	451195.24	2224814.57	Геодезический метод	0.10	-
11101	451183.84	2224848.12	Геодезический метод	0.10	-
11102	451177.81	2224885.75	Геодезический метод	0.10	-
11103	451181.35	2224934.59	Геодезический метод	0.10	-
11104	451188.86	2224981.96	Геодезический метод	0.10	-
11105	451194.03	2224993.59	Геодезический метод	0.10	-
11106	451218.80	2225011.25	Геодезический метод	0.10	-
11107	451237.79	2225028.26	Геодезический метод	0.10	-
11108	451250.21	2225043.88	Геодезический метод	0.10	-
11109	451285.45	2225087.54	Геодезический метод	0.10	-
11110	451369.60	2225191.59	Геодезический метод	0.10	-
11111	451455.61	2225294.31	Геодезический метод	0.10	-
11112	451539.60	2225393.12	Геодезический метод	0.10	-
11113	451570.20	2225428.63	Геодезический метод	0.10	-
11114	451600.52	2225463.05	Геодезический метод	0.10	-
2. Сведения о характерных точках границ объекта					

Обозначение характерных точек границ	Координаты, м		Метод определения координат характерной точки	Средняя квадратическая погрешность положения характерной точки (M <sub>t</sub> ), м	Описание обозначения точки на местности (при наличии)
	X	Y			
1	2	3	4	5	6
11115	451622.67	2225488.09	Геодезический метод	0.10	-
11116	451662.61	2225534.74	Геодезический метод	0.10	-
11117	451705.51	2225581.07	Геодезический метод	0.10	-
11118	451767.05	2225645.07	Геодезический метод	0.10	-
11119	451804.49	2225685.95	Геодезический метод	0.10	-
11120	451820.18	2225702.24	Геодезический метод	0.10	-
11121	451838.76	2225722.69	Геодезический метод	0.10	-
11122	451854.70	2225740.34	Геодезический метод	0.10	-
11123	451869.55	2225756.06	Геодезический метод	0.10	-
11124	451897.98	2225786.50	Геодезический метод	0.10	-
11125	451916.66	2225806.23	Геодезический метод	0.10	-
11126	451941.79	2225833.18	Геодезический метод	0.10	-
11127	451965.49	2225858.06	Геодезический метод	0.10	-
11128	451988.18	2225885.74	Геодезический метод	0.10	-
11129	452005.27	2225910.56	Геодезический метод	0.10	-
11130	452020.29	2225929.75	Геодезический метод	0.10	-
11131	452029.47	2225940.02	Геодезический метод	0.10	-
11132	452041.37	2225953.04	Геодезический метод	0.10	-
11133	452064.78	2225978.00	Геодезический метод	0.10	-
11134	452092.30	2226007.21	Геодезический метод	0.10	-
11135	452115.96	2226032.28	Геодезический метод	0.10	-
11136	452143.15	2226060.04	Геодезический метод	0.10	-
11137	452170.75	2226087.64	Геодезический метод	0.10	-
11138	452193.17	2226109.22	Геодезический метод	0.10	-
11139	452213.03	2226128.27	Геодезический метод	0.10	-
2. Сведения о характерных точках границ объекта					

Обозначение характерных точек границ	Координаты, м		Метод определения координат характерной точки	Средняя квадратическая погрешность положения характерной точки (M <sub>t</sub> ), м	Описание обозначения точки на местности (при наличии)
	X	Y			
1	2	3	4	5	6
11140	452237.00	2226152.11	Геодезический метод	0.10	-
11141	452263.47	2226179.24	Геодезический метод	0.10	-
11142	452287.42	2226197.83	Геодезический метод	0.10	-
11143	452312.38	2226213.71	Геодезический метод	0.10	-
11144	452341.59	2226235.27	Геодезический метод	0.10	-
11145	452371.34	2226257.50	Геодезический метод	0.10	-
11146	452407.03	2226282.37	Геодезический метод	0.10	-
11147	452431.93	2226298.45	Геодезический метод	0.10	-
11148	452444.34	2226305.15	Геодезический метод	0.10	-
11149	452456.37	2226308.34	Геодезический метод	0.10	-
11150	452480.66	2226306.47	Геодезический метод	0.10	-
11151	452498.03	2226302.65	Геодезический метод	0.10	-
11152	452525.01	2226296.35	Геодезический метод	0.10	-
11153	452570.89	2226287.26	Геодезический метод	0.10	-
11154	452675.56	2226265.03	Геодезический метод	0.10	-
11155	452727.32	2226254.50	Геодезический метод	0.10	-
11156	452760.22	2226249.36	Геодезический метод	0.10	-
11157	452826.09	2226239.38	Геодезический метод	0.10	-
11158	452911.97	2226235.19	Геодезический метод	0.10	-
11159	452989.80	2226238.51	Геодезический метод	0.10	-
11160	453075.32	2226245.26	Геодезический метод	0.10	-
11161	453274.53	2226257.21	Геодезический метод	0.10	-
11162	453486.35	2226268.26	Геодезический метод	0.10	-
11163	453611.45	2226275.29	Геодезический метод	0.10	-
11164	453632.20	2226275.29	Геодезический метод	0.10	-
2. Сведения о характерных точках границ объекта					



Обозначение характерных точек границ	Координаты, м		Метод определения координат характерной точки	Средняя квадратическая погрешность положения характерной точки (M <sub>t</sub> ), м	Описание обозначения точки на местности (при наличии)
	X	Y			
1	2	3	4	5	6
11165	453645.71	2226278.58	Геодезический метод	0.10	-
11166	453695.27	2226298.57	Геодезический метод	0.10	-
11167	453846.29	2226359.59	Геодезический метод	0.10	-
11168	453968.62	2226408.15	Геодезический метод	0.10	-
11169	454000.30	2226421.51	Геодезический метод	0.10	-
11170	454036.20	2226442.74	Геодезический метод	0.10	-
11171	454112.90	2226491.82	Геодезический метод	0.10	-
11172	454159.37	2226522.20	Геодезический метод	0.10	-
11173	454234.66	2226566.37	Геодезический метод	0.10	-
11174	454343.68	2226635.53	Геодезический метод	0.10	-
11175	454472.34	2226715.35	Геодезический метод	0.10	-
11176	454586.66	2226782.23	Геодезический метод	0.10	-
11177	454648.04	2226816.44	Геодезический метод	0.10	-
11178	454680.65	2226836.30	Геодезический метод	0.10	-
11179	454718.25	2226861.36	Геодезический метод	0.10	-
11180	454804.24	2226919.99	Геодезический метод	0.10	-
11181	454865.11	2226961.27	Геодезический метод	0.10	-
11182	454919.39	2226997.36	Геодезический метод	0.10	-
11183	454963.96	2227025.62	Геодезический метод	0.10	-
11184	455030.96	2227069.85	Геодезический метод	0.10	-
11185	455107.56	2227119.26	Геодезический метод	0.10	-
11186	455164.68	2227156.78	Геодезический метод	0.10	-
11187	455191.50	2227175.48	Геодезический метод	0.10	-
11188	455237.54	2227203.39	Геодезический метод	0.10	-
11189	455285.63	2227231.65	Геодезический метод	0.10	-
2. Сведения о характерных точках границ объекта					

Обозначение характерных точек границ	Координаты, м		Метод определения координат характерной точки	Средняя квадратическая погрешность положения характерной точки (M <sub>t</sub> ), м	Описание обозначения точки на местности (при наличии)
	X	Y			
1	2	3	4	5	6
11190	455380.16	2227289.23	Геодезический метод	0.10	-
11191	455425.83	2227319.12	Геодезический метод	0.10	-
11192	455475.82	2227351.99	Геодезический метод	0.10	-
11193	455531.15	2227389.44	Геодезический метод	0.10	-
11194	455572.47	2227416.32	Геодезический метод	0.10	-
11195	455640.33	2227460.85	Геодезический метод	0.10	-
11196	455676.71	2227482.83	Геодезический метод	0.10	-
11197	455709.33	2227502.96	Геодезический метод	0.10	-
11198	455756.57	2227537.16	Геодезический метод	0.10	-
11199	455814.66	2227571.36	Геодезический метод	0.10	-
11200	455857.54	2227599.33	Геодезический метод	0.10	-
11201	455910.50	2227632.18	Геодезический метод	0.10	-
11202	455955.06	2227659.35	Геодезический метод	0.10	-
11203	456015.00	2227697.34	Геодезический метод	0.10	-
11204	456079.15	2227736.17	Геодезический метод	0.10	-
11205	456146.77	2227777.72	Геодезический метод	0.10	-
11206	456202.09	2227810.55	Геодезический метод	0.10	-
11207	456245.86	2227836.90	Геодезический метод	0.10	-
11208	456316.20	2227879.54	Геодезический метод	0.10	-
11209	456410.59	2227941.38	Геодезический метод	0.10	-
11210	456489.53	2227992.59	Геодезический метод	0.10	-
11211	456599.50	2228064.29	Геодезический метод	0.10	-
11212	456707.94	2228134.60	Геодезический метод	0.10	-
11213	456764.01	2228170.87	Геодезический метод	0.10	-
11214	456890.08	2228251.78	Геодезический метод	0.10	-
2. Сведения о характерных точках границ объекта					

Обозначение характерных точек границ	Координаты, м		Метод определения координат характерной точки	Средняя квадратическая погрешность положения характерной точки (M <sub>t</sub> ), м	Описание обозначения точки на местности (при наличии)
	X	Y			
1	2	3	4	5	6
11215	456909.57	2228264.44	Геодезический метод	0.10	-
11216	456942.78	2228285.94	Геодезический метод	0.10	-
11217	456966.55	2228301.50	Геодезический метод	0.10	-
11218	456993.78	2228319.79	Геодезический метод	0.10	-
11219	457017.65	2228335.16	Геодезический метод	0.10	-
11220	457045.48	2228352.43	Геодезический метод	0.10	-
11221	457071.34	2228368.95	Геодезический метод	0.10	-
11222	457100.80	2228386.80	Геодезический метод	0.10	-
11223	457131.82	2228405.82	Геодезический метод	0.10	-
11224	457187.40	2228439.76	Геодезический метод	0.10	-
11225	457251.92	2228473.01	Геодезический метод	0.10	-
11226	457323.98	2228516.42	Геодезический метод	0.10	-
11227	457349.13	2228532.04	Геодезический метод	0.10	-
11228	457381.25	2228552.34	Геодезический метод	0.10	-
11229	457637.70	2228712.88	Геодезический метод	0.10	-
11230	457698.87	2228751.76	Геодезический метод	0.10	-
11231	457782.19	2228805.88	Геодезический метод	0.10	-
11232	457890.08	2228877.93	Геодезический метод	0.10	-
11233	458033.26	2228967.46	Геодезический метод	0.10	-
11234	458144.21	2229034.70	Геодезический метод	0.10	-
11235	458214.89	2229080.53	Геодезический метод	0.10	-
11236	458325.86	2229152.58	Геодезический метод	0.10	-
11237	458425.43	2229217.22	Геодезический метод	0.10	-
11238	458492.68	2229263.51	Геодезический метод	0.10	-
11239	458533.29	2229292.34	Геодезический метод	0.10	-
2. Сведения о характерных точках границ объекта					

Обозначение характерных точек границ	Координаты, м		Метод определения координат характерной точки	Средняя квадратическая погрешность положения характерной точки (M <sub>t</sub> ), м	Описание обозначения точки на местности (при наличии)
	X	Y			
1	2	3	4	5	6
11240	458612.38	2229353.07	Геодезический метод	0.10	-
11241	458651.30	2229384.56	Геодезический метод	0.10	-
11242	458691.00	2229418.61	Геодезический метод	0.10	-
11243	458754.76	2229471.88	Геодезический метод	0.10	-
11244	458792.37	2229505.57	Геодезический метод	0.10	-
11245	458806.51	2229521.04	Геодезический метод	0.10	-
11246	458823.74	2229547.87	Геодезический метод	0.10	-
11247	458868.67	2229617.70	Геодезический метод	0.10	-
11248	458930.72	2229716.86	Геодезический метод	0.10	-
11249	458974.32	2229785.35	Геодезический метод	0.10	-
11250	459033.32	2229875.32	Геодезический метод	0.10	-
11251	459067.69	2229925.39	Геодезический метод	0.10	-
11252	459100.36	2229962.80	Геодезический метод	0.10	-
11253	459112.81	2229974.82	Геодезический метод	0.10	-
11254	459146.37	2229997.06	Геодезический метод	0.10	-
11255	459171.07	2230019.51	Геодезический метод	0.10	-
11256	459192.89	2230044.40	Геодезический метод	0.10	-
11257	459237.68	2230087.04	Геодезический метод	0.10	-
11258	459302.72	2230138.61	Геодезический метод	0.10	-
11259	459354.09	2230183.17	Геодезический метод	0.10	-
11260	459391.66	2230216.05	Геодезический метод	0.10	-
11261	459461.02	2230281.35	Геодезический метод	0.10	-
11262	459512.41	2230326.69	Геодезический метод	0.10	-
11263	459552.48	2230359.14	Геодезический метод	0.10	-
11264	459601.92	2230395.18	Геодезический метод	0.10	-
2. Сведения о характерных точках границ объекта					

Обозначение характерных точек границ	Координаты, м		Метод определения координат характерной точки	Средняя квадратическая погрешность положения характерной точки (M <sub>t</sub> ), м	Описание обозначения точки на местности (при наличии)
	X	Y			
1	2	3	4	5	6
11265	459625.82	2230409.30	Геодезический метод	0.10	-
11266	459666.97	2230430.30	Геодезический метод	0.10	-
11267	459734.85	2230463.16	Геодезический метод	0.10	-
11268	459772.10	2230485.91	Геодезический метод	0.10	-
11269	459820.88	2230518.74	Геодезический метод	0.10	-
11270	459856.64	2230542.78	Геодезический метод	0.10	-
11271	459977.17	2230622.04	Геодезический метод	0.10	-
11272	460082.18	2230686.84	Геодезический метод	0.10	-
11273	460197.84	2230763.96	Геодезический метод	0.10	-
11274	460288.65	2230829.06	Геодезический метод	0.10	-
11275	460382.62	2230895.43	Геодезический метод	0.10	-
11276	460445.72	2230933.11	Геодезический метод	0.10	-
11277	460505.20	2230964.49	Геодезический метод	0.10	-
11278	460556.35	2230990.74	Геодезический метод	0.10	-
11279	460591.77	2231008.73	Геодезический метод	0.10	-
11280	460613.75	2231017.67	Геодезический метод	0.10	-
11281	460636.51	2231023.22	Геодезический метод	0.10	-
11282	460651.59	2231028.95	Геодезический метод	0.10	-
10291	460666.35	2231036.40	Геодезический метод	0.10	-
11283	441128.22	2214083.75	Геодезический метод	0.10	-
11284	441125.29	2214080.35	Геодезический метод	0.10	-
11285	441126.82	2214076.51	Геодезический метод	0.10	-
11286	441126.68	2214073.75	Геодезический метод	0.10	-
11287	441126.04	2214056.15	Геодезический метод	0.10	-
11288	441123.66	2214039.46	Геодезический метод	0.10	-
2. Сведения о характерных точках границ объекта					

Обозначение характерных точек границ	Координаты, м		Метод определения координат характерной точки	Средняя квадратическая погрешность положения характерной точки (M <sub>t</sub> ), м	Описание обозначения точки на местности (при наличии)
	X	Y			
1	2	3	4	5	6
11289	441117.31	2214001.56	Геодезический метод	0.10	-
11290	441114.28	2213972.24	Геодезический метод	0.10	-
11291	441102.29	2213926.40	Геодезический метод	0.10	-
11292	441092.66	2213875.24	Геодезический метод	0.10	-
11293	441088.03	2213865.81	Геодезический метод	0.10	-
11294	441072.69	2213835.54	Геодезический метод	0.10	-
11295	441055.17	2213802.40	Геодезический метод	0.10	-
11296	440987.53	2213677.99	Геодезический метод	0.10	-
11297	440978.54	2213661.06	Геодезический метод	0.10	-
11298	440922.66	2213552.49	Геодезический метод	0.10	-
11299	440890.00	2213490.53	Геодезический метод	0.10	-
11300	440869.00	2213452.32	Геодезический метод	0.10	-
11301	440837.10	2213391.71	Геодезический метод	0.10	-
11302	440801.44	2213324.19	Геодезический метод	0.10	-
11303	440786.16	2213293.62	Геодезический метод	0.10	-
11304	440771.06	2213265.41	Геодезический метод	0.10	-
11305	440750.47	2213230.59	Геодезический метод	0.10	-
11306	440740.90	2213212.49	Геодезический метод	0.10	-
11307	440729.70	2213190.52	Геодезический метод	0.10	-
11308	440712.48	2213165.26	Геодезический метод	0.10	-
11309	440687.32	2213126.63	Геодезический метод	0.10	-
11310	440682.95	2213115.05	Геодезический метод	0.10	-
11311	440668.26	2213051.20	Геодезический метод	0.10	-
11312	440637.90	2212933.32	Геодезический метод	0.10	-
11313	440613.79	2212837.33	Геодезический метод	0.10	-
2. Сведения о характерных точках границ объекта					

Обозначение характерных точек границ	Координаты, м		Метод определения координат характерной точки	Средняя квадратическая погрешность положения характерной точки (M <sub>t</sub> ), м	Описание обозначения точки на местности (при наличии)
	X	Y			
1	2	3	4	5	6
11314	440604.61	2212804.19	Геодезический метод	0.10	-
11315	440595.37	2212780.65	Геодезический метод	0.10	-
11316	440590.71	2212771.57	Геодезический метод	0.10	-
11317	440560.98	2212732.82	Геодезический метод	0.10	-
11318	440520.91	2212683.71	Геодезический метод	0.10	-
11319	440457.84	2212608.09	Геодезический метод	0.10	-
11320	440398.26	2212542.18	Геодезический метод	0.10	-
11321	440374.04	2212515.89	Геодезический метод	0.10	-
11322	440333.95	2212472.42	Геодезический метод	0.10	-
11323	440288.55	2212423.69	Геодезический метод	0.10	-
11324	440228.86	2212359.79	Геодезический метод	0.10	-
11325	440157.79	2212281.80	Геодезический метод	0.10	-
11326	440099.21	2212217.10	Геодезический метод	0.10	-
11327	440056.13	2212167.70	Геодезический метод	0.10	-
11328	440037.76	2212149.54	Геодезический метод	0.10	-
11329	440025.31	2212138.95	Геодезический метод	0.10	-
11330	440015.00	2212131.93	Геодезический метод	0.10	-
11331	439990.89	2212119.25	Геодезический метод	0.10	-
11332	439950.35	2212105.82	Геодезический метод	0.10	-
11333	439915.79	2212091.91	Геодезический метод	0.10	-
11334	439902.50	2212085.27	Геодезический метод	0.10	-
11335	439889.88	2212074.99	Геодезический метод	0.10	-
11336	439864.35	2212050.11	Геодезический метод	0.10	-
11337	439817.32	2212004.02	Геодезический метод	0.10	-
11338	439763.80	2211951.10	Геодезический метод	0.10	-
2. Сведения о характерных точках границ объекта					

Обозначение характерных точек границ	Координаты, м		Метод определения координат характерной точки	Средняя квадратическая погрешность положения характерной точки (M <sub>t</sub> ), м	Описание обозначения точки на местности (при наличии)
	X	Y			
1	2	3	4	5	6
11339	439730.29	2211918.23	Геодезический метод	0.10	-
11340	439678.66	2211866.59	Геодезический метод	0.10	-
11341	439632.17	2211821.99	Геодезический метод	0.10	-
11342	439526.55	2211715.15	Геодезический метод	0.10	-
11343	439431.36	2211621.82	Геодезический метод	0.10	-
11344	439314.63	2211509.56	Геодезический метод	0.10	-
11345	439194.74	2211393.95	Геодезический метод	0.10	-
11346	439145.25	2211345.84	Геодезический метод	0.10	-
11347	439088.92	2211290.75	Геодезический метод	0.10	-
11348	439029.22	2211231.80	Геодезический метод	0.10	-
11349	438978.23	2211181.28	Геодезический метод	0.10	-
11350	438964.03	2211167.62	Геодезический метод	0.10	-
11351	438951.21	2211158.90	Геодезический метод	0.10	-
11352	438940.18	2211155.05	Геодезический метод	0.10	-
11353	438906.21	2211155.05	Геодезический метод	0.10	-
11354	438845.96	2211147.48	Геодезический метод	0.10	-
11355	438807.56	2211144.94	Геодезический метод	0.10	-
11356	438762.93	2211141.96	Геодезический метод	0.10	-
11357	438741.48	2211138.95	Геодезический метод	0.10	-
11358	438703.40	2211128.98	Геодезический метод	0.10	-
11359	438673.66	2211116.60	Геодезический метод	0.10	-
11360	438643.75	2211099.88	Геодезический метод	0.10	-
11361	438584.27	2211066.39	Геодезический метод	0.10	-
11362	438502.58	2211021.59	Геодезический метод	0.10	-
11363	438389.96	2210956.36	Геодезический метод	0.10	-
2. Сведения о характерных точках границ объекта					



Обозначение характерных точек границ	Координаты, м		Метод определения координат характерной точки	Средняя квадратическая погрешность положения характерной точки (M <sub>t</sub> ), м	Описание обозначения точки на местности (при наличии)
	X	Y			
1	2	3	4	5	6
11364	438278.85	2210889.40	Геодезический метод	0.10	-
11365	438186.53	2210832.85	Геодезический метод	0.10	-
11366	438085.52	2210771.18	Геодезический метод	0.10	-
11367	437974.44	2210707.13	Геодезический метод	0.10	-
11368	437864.92	2210643.88	Геодезический метод	0.10	-
11369	437762.55	2210588.93	Геодезический метод	0.10	-
11370	437710.64	2210562.77	Геодезический метод	0.10	-
11371	437680.40	2210538.85	Геодезический метод	0.10	-
11372	437665.84	2210530.91	Геодезический метод	0.10	-
11373	437649.48	2210526.04	Геодезический метод	0.10	-
11374	437603.08	2210513.97	Геодезический метод	0.10	-
11375	437447.34	2210470.05	Геодезический метод	0.10	-
11376	437301.08	2210428.98	Геодезический метод	0.10	-
11377	437153.94	2210387.57	Геодезический метод	0.10	-
11378	437083.45	2210367.57	Геодезический метод	0.10	-
11379	437023.87	2210350.19	Геодезический метод	0.10	-
11380	437006.67	2210346.69	Геодезический метод	0.10	-
11381	436997.51	2210347.33	Геодезический метод	0.10	-
11382	436991.16	2210349.67	Геодезический метод	0.10	-
11383	436986.30	2210353.68	Геодезический метод	0.10	-
11384	436975.45	2210363.80	Геодезический метод	0.10	-
11385	436910.05	2210422.55	Геодезический метод	0.10	-
11386	436815.88	2210508.38	Геодезический метод	0.10	-
11387	436786.27	2210535.97	Геодезический метод	0.10	-
11388	436757.40	2210562.30	Геодезический метод	0.10	-
2. Сведения о характерных точках границ объекта					

Обозначение характерных точек границ	Координаты, м		Метод определения координат характерной точки	Средняя квадратическая погрешность положения характерной точки (M <sub>t</sub> ), м	Описание обозначения точки на местности (при наличии)
	X	Y			
1	2	3	4	5	6
11389	436738.77	2210577.75	Геодезический метод	0.10	-
11390	436718.73	2210593.73	Геодезический метод	0.10	-
11391	436705.89	2210600.04	Геодезический метод	0.10	-
11392	436683.65	2210604.05	Геодезический метод	0.10	-
11393	436640.46	2210594.65	Геодезический метод	0.10	-
11394	436588.52	2210582.79	Геодезический метод	0.10	-
11395	436541.14	2210572.17	Геодезический метод	0.10	-
11396	436522.80	2210567.19	Геодезический метод	0.10	-
11397	436482.07	2210552.34	Геодезический метод	0.10	-
11398	436435.31	2210530.30	Геодезический метод	0.10	-
11399	436370.57	2210500.13	Геодезический метод	0.10	-
11400	436316.72	2210473.86	Геодезический метод	0.10	-
11401	436264.18	2210448.73	Геодезический метод	0.10	-
11402	436207.39	2210423.11	Геодезический метод	0.10	-
11403	436155.04	2210399.62	Геодезический метод	0.10	-
11404	436104.49	2210377.00	Геодезический метод	0.10	-
11405	436089.22	2210371.01	Геодезический метод	0.10	-
11406	436088.27	2210370.70	Геодезический метод	0.10	-
11407	436062.27	2210360.10	Геодезический метод	0.10	-
11408	436027.77	2210311.35	Геодезический метод	0.10	-
11409	435992.43	2210250.06	Геодезический метод	0.10	-
11410	435971.06	2210200.49	Геодезический метод	0.10	-
11411	435946.93	2210137.29	Геодезический метод	0.10	-
11412	435941.97	2210123.36	Геодезический метод	0.10	-
11413	435935.16	2210102.66	Геодезический метод	0.10	-
2. Сведения о характерных точках границ объекта					

Обозначение характерных точек границ	Координаты, м		Метод определения координат характерной точки	Средняя квадратическая погрешность положения характерной точки (M <sub>t</sub> ), м	Описание обозначения точки на местности (при наличии)
	X	Y			
1	2	3	4	5	6
11414	435926.30	2210047.33	Геодезический метод	0.10	-
11415	435918.69	2210003.24	Геодезический метод	0.10	-
11416	435914.16	2209976.56	Геодезический метод	0.10	-
11417	435906.27	2209919.66	Геодезический метод	0.10	-
11418	435900.84	2209876.37	Геодезический метод	0.10	-
11419	435893.72	2209830.04	Геодезический метод	0.10	-
11420	435881.05	2209738.94	Геодезический метод	0.10	-
11421	435868.06	2209643.65	Геодезический метод	0.10	-
11422	435864.98	2209611.17	Геодезический метод	0.10	-
11423	435864.20	2209596.27	Геодезический метод	0.10	-
11424	435861.77	2209569.31	Геодезический метод	0.10	-
11425	435839.94	2209528.97	Геодезический метод	0.10	-
11426	435814.71	2209496.25	Геодезический метод	0.10	-
11427	435800.61	2209481.73	Геодезический метод	0.10	-
11428	435766.86	2209451.91	Геодезический метод	0.10	-
11429	435736.74	2209425.01	Геодезический метод	0.10	-
11430	435707.34	2209397.31	Геодезический метод	0.10	-
11431	435659.52	2209351.02	Геодезический метод	0.10	-
11432	435635.09	2209329.52	Геодезический метод	0.10	-
11433	435599.31	2209296.77	Геодезический метод	0.10	-
11434	435570.01	2209271.72	Геодезический метод	0.10	-
11435	435563.74	2209269.69	Геодезический метод	0.10	-
11436	435548.16	2209268.64	Геодезический метод	0.10	-
11437	435430.52	2209269.83	Геодезический метод	0.10	-
11438	435426.37	2209268.82	Геодезический метод	0.10	-
2. Сведения о характерных точках границ объекта					

Обозначение характерных точек границ	Координаты, м		Метод определения координат характерной точки	Средняя квадратическая погрешность положения характерной точки (M <sub>t</sub> ), м	Описание обозначения точки на местности (при наличии)
	X	Y			
1	2	3	4	5	6
11439	435418.91	2209265.61	Геодезический метод	0.10	-
11440	435406.11	2209257.08	Геодезический метод	0.10	-
11441	435348.28	2209218.27	Геодезический метод	0.10	-
11442	435265.02	2209161.41	Геодезический метод	0.10	-
11443	435162.65	2209090.02	Геодезический метод	0.10	-
11444	435099.06	2209045.94	Геодезический метод	0.10	-
11445	435034.32	2208999.42	Геодезический метод	0.10	-
11446	434936.00	2208920.61	Геодезический метод	0.10	-
11447	434847.32	2208845.46	Геодезический метод	0.10	-
11448	434762.31	2208777.03	Геодезический метод	0.10	-
11449	434695.07	2208727.12	Геодезический метод	0.10	-
11450	434657.98	2208703.20	Геодезический метод	0.10	-
11451	434591.50	2208666.36	Геодезический метод	0.10	-
11452	434552.71	2208645.28	Геодезический метод	0.10	-
11453	434511.75	2208623.14	Геодезический метод	0.10	-
11454	434456.60	2208593.23	Геодезический метод	0.10	-
11455	434435.14	2208581.31	Геодезический метод	0.10	-
11456	434428.44	2208577.76	Геодезический метод	0.10	-
11457	433977.58	2208479.27	Геодезический метод	0.10	-
11458	433957.78	2208470.12	Геодезический метод	0.10	-
11459	433954.11	2208465.89	Геодезический метод	0.10	-
11460	433950.05	2208456.64	Геодезический метод	0.10	-
11461	433944.16	2208436.54	Геодезический метод	0.10	-
11462	433938.22	2208419.13	Геодезический метод	0.10	-
11463	433927.98	2208390.85	Геодезический метод	0.10	-
2. Сведения о характерных точках границ объекта					

Обозначение характерных точек границ	Координаты, м		Метод определения координат характерной точки	Средняя квадратическая погрешность положения характерной точки (Mt), м	Описание обозначения точки на местности (при наличии)
	X	Y			
1	2	3	4	5	6
11464	433919.92	2208367.17	Геодезический метод	0.10	-
11465	433905.93	2208329.42	Геодезический метод	0.10	-
11466	433897.40	2208304.17	Геодезический метод	0.10	-
11467	433890.07	2208284.71	Геодезический метод	0.10	-
11468	433880.82	2208258.69	Геодезический метод	0.10	-
11469	433870.47	2208230.66	Геодезический метод	0.10	-
11470	433860.53	2208202.34	Геодезический метод	0.10	-
11471	433850.58	2208174.45	Геодезический метод	0.10	-
11472	433841.35	2208147.58	Геодезический метод	0.10	-
11473	433832.81	2208124.19	Геодезический метод	0.10	-
11474	433824.22	2208099.83	Геодезический метод	0.10	-
11475	433815.51	2208075.74	Геодезический метод	0.10	-
11476	433805.87	2208049.18	Геодезический метод	0.10	-
11477	433795.40	2208019.15	Геодезический метод	0.10	-
11478	433784.69	2207990.48	Геодезический метод	0.10	-
11479	433776.86	2207968.13	Геодезический метод	0.10	-
11480	433766.17	2207938.17	Геодезический метод	0.10	-
11481	433758.63	2207917.73	Геодезический метод	0.10	-
11482	433749.68	2207891.39	Геодезический метод	0.10	-
11483	433739.41	2207861.62	Геодезический метод	0.10	-
11484	433731.86	2207838.76	Геодезический метод	0.10	-
11485	433723.00	2207812.58	Геодезический метод	0.10	-
11486	433714.12	2207792.66	Геодезический метод	0.10	-
11487	433704.29	2207768.88	Геодезический метод	0.10	-
11488	433692.85	2207744.06	Геодезический метод	0.10	-
2. Сведения о характерных точках границ объекта					

Обозначение характерных точек границ	Координаты, м		Метод определения координат характерной точки	Средняя квадратическая погрешность положения характерной точки (M <sub>t</sub> ), м	Описание обозначения точки на местности (при наличии)
	X	Y			
1	2	3	4	5	6
11489	433684.69	2207725.40	Геодезический метод	0.10	-
11490	433677.94	2207704.82	Геодезический метод	0.10	-
11491	433677.38	2207678.77	Геодезический метод	0.10	-
11492	433682.35	2207653.85	Геодезический метод	0.10	-
11493	433686.10	2207632.65	Геодезический метод	0.10	-
11494	433691.14	2207607.41	Геодезический метод	0.10	-
11495	433697.02	2207568.22	Геодезический метод	0.10	-
11496	433700.31	2207540.70	Геодезический метод	0.10	-
11497	433703.84	2207505.79	Геодезический метод	0.10	-
11498	433706.45	2207478.44	Геодезический метод	0.10	-
11499	433708.20	2207447.80	Геодезический метод	0.10	-
11500	433710.11	2207416.36	Геодезический метод	0.10	-
11501	433712.13	2207393.99	Геодезический метод	0.10	-
11502	433714.52	2207366.16	Геодезический метод	0.10	-
11503	433716.61	2207344.00	Геодезический метод	0.10	-
11504	433718.36	2207325.53	Геодезический метод	0.10	-
11505	433719.76	2207304.53	Геодезический метод	0.10	-
11506	433722.11	2207282.99	Геодезический метод	0.10	-
11507	433724.88	2207256.25	Геодезический метод	0.10	-
11508	433727.38	2207233.79	Геодезический метод	0.10	-
11509	433730.06	2207202.69	Геодезический метод	0.10	-
11510	433733.40	2207175.75	Геодезический метод	0.10	-
11511	433736.48	2207147.97	Геодезический метод	0.10	-
11512	433740.26	2207118.28	Геодезический метод	0.10	-
11513	433745.57	2207069.15	Геодезический метод	0.10	-
2. Сведения о характерных точках границ объекта					

Обозначение характерных точек границ	Координаты, м		Метод определения координат характерной точки	Средняя квадратическая погрешность положения характерной точки (M <sub>t</sub> ), м	Описание обозначения точки на местности (при наличии)
	X	Y			
1	2	3	4	5	6
11514	433748.44	2207034.64	Геодезический метод	0.10	-
11515	433750.58	2207006.41	Геодезический метод	0.10	-
11516	433752.93	2206969.94	Геодезический метод	0.10	-
11517	433754.91	2206941.22	Геодезический метод	0.10	-
11518	433756.64	2206913.31	Геодезический метод	0.10	-
11519	433758.70	2206876.92	Геодезический метод	0.10	-
11520	433760.42	2206848.20	Геодезический метод	0.10	-
11521	433762.76	2206828.40	Геодезический метод	0.10	-
11522	433765.19	2206806.96	Геодезический метод	0.10	-
11523	433768.50	2206786.50	Геодезический метод	0.10	-
11524	433772.21	2206771.92	Геодезический метод	0.10	-
11525	433777.68	2206752.75	Геодезический метод	0.10	-
11526	433791.67	2206722.85	Геодезический метод	0.10	-
11527	433805.46	2206700.39	Геодезический метод	0.10	-
11528	433817.68	2206680.09	Геодезический метод	0.10	-
11529	433843.19	2206636.89	Геодезический метод	0.10	-
11530	433853.12	2206619.21	Геодезический метод	0.10	-
11531	433855.27	2206615.19	Геодезический метод	0.10	-
11532	433856.08	2206613.55	Геодезический метод	0.10	-
11533	433868.13	2206593.16	Геодезический метод	0.10	-
11534	433886.99	2206560.91	Геодезический метод	0.10	-
11535	433901.09	2206536.55	Геодезический метод	0.10	-
11536	433918.56	2206507.30	Геодезический метод	0.10	-
11537	433935.02	2206479.48	Геодезический метод	0.10	-
11538	433954.06	2206447.96	Геодезический метод	0.10	-
2. Сведения о характерных точках границ объекта					

Обозначение характерных точек границ	Координаты, м		Метод определения координат характерной точки	Средняя квадратическая погрешность положения характерной точки (M <sub>t</sub> ), м	Описание обозначения точки на местности (при наличии)
	X	Y			
1	2	3	4	5	6
11539	433969.57	2206421.78	Геодезический метод	0.10	-
11540	433987.75	2206390.33	Геодезический метод	0.10	-
11541	434007.27	2206357.52	Геодезический метод	0.10	-
11542	434029.27	2206319.25	Геодезический метод	0.10	-
11543	434040.40	2206301.44	Геодезический метод	0.10	-
11544	434053.43	2206279.84	Геодезический метод	0.10	-
11545	434065.60	2206260.03	Геодезический метод	0.10	-
11546	434075.62	2206244.54	Геодезический метод	0.10	-
11547	434087.62	2206224.80	Геодезический метод	0.10	-
11548	434094.98	2206208.99	Геодезический метод	0.10	-
11549	434096.57	2206190.25	Геодезический метод	0.10	-
11550	434092.29	2206178.97	Геодезический метод	0.10	-
11551	434070.69	2206156.27	Геодезический метод	0.10	-
11552	434053.40	2206138.77	Геодезический метод	0.10	-
11553	434031.81	2206116.50	Геодезический метод	0.10	-
11554	434013.11	2206097.48	Геодезический метод	0.10	-
11555	433993.91	2206078.34	Геодезический метод	0.10	-
11556	433971.23	2206055.11	Геодезический метод	0.10	-
11557	433947.00	2206029.76	Геодезический метод	0.10	-
11558	433925.56	2206008.47	Геодезический метод	0.10	-
11559	433904.01	2205984.74	Геодезический метод	0.10	-
11560	433889.51	2205969.18	Геодезический метод	0.10	-
11561	433870.63	2205950.69	Геодезический метод	0.10	-
11562	433857.31	2205936.70	Геодезический метод	0.10	-
11563	433839.44	2205917.81	Геодезический метод	0.10	-
2. Сведения о характерных точках границ объекта					



Обозначение характерных точек границ	Координаты, м		Метод определения координат характерной точки	Средняя квадратическая погрешность положения характерной точки (M <sub>t</sub> ), м	Описание обозначения точки на местности (при наличии)
	X	Y			
1	2	3	4	5	6
11564	433822.31	2205898.30	Геодезический метод	0.10	-
11565	433804.23	2205877.24	Геодезический метод	0.10	-
11566	433787.58	2205858.17	Геодезический метод	0.10	-
11567	433774.47	2205842.75	Геодезический метод	0.10	-
11568	433554.83	2205590.50	Геодезический метод	0.10	-
11569	433453.89	2205494.89	Геодезический метод	0.10	-
11570	433363.76	2205407.71	Геодезический метод	0.10	-
11571	433334.05	2205379.56	Геодезический метод	0.10	-
11572	433307.87	2205369.10	Геодезический метод	0.10	-
11573	433197.68	2205335.91	Геодезический метод	0.10	-
11574	432427.47	2205123.40	Геодезический метод	0.10	-
11575	432402.17	2205115.75	Геодезический метод	0.10	-
11576	432391.79	2205108.64	Геодезический метод	0.10	-
11577	432384.72	2205100.58	Геодезический метод	0.10	-
11578	432377.33	2205086.22	Геодезический метод	0.10	-
11579	432374.36	2205075.46	Геодезический метод	0.10	-
11580	432367.89	2205050.01	Геодезический метод	0.10	-
11581	432357.36	2205012.22	Геодезический метод	0.10	-
11582	432347.33	2204975.76	Геодезический метод	0.10	-
11583	432337.11	2204941.75	Геодезический метод	0.10	-
11584	432327.39	2204909.58	Геодезический метод	0.10	-
11585	432316.45	2204872.09	Геодезический метод	0.10	-
11586	432308.38	2204843.85	Геодезический метод	0.10	-
11587	432302.65	2204826.77	Геодезический метод	0.10	-
11588	432296.79	2204804.33	Геодезический метод	0.10	-
2. Сведения о характерных точках границ объекта					

Обозначение характерных точек границ	Координаты, м		Метод определения координат характерной точки	Средняя квадратическая погрешность положения характерной точки (M <sub>t</sub> ), м	Описание обозначения точки на местности (при наличии)
	X	Y			
1	2	3	4	5	6
11589	432286.04	2204767.48	Геодезический метод	0.10	-
11590	432275.57	2204732.37	Геодезический метод	0.10	-
11591	432271.70	2204715.75	Геодезический метод	0.10	-
11592	432271.69	2204698.17	Геодезический метод	0.10	-
11593	432274.44	2204683.56	Геодезический метод	0.10	-
11594	432282.55	2204664.66	Геодезический метод	0.10	-
11595	432297.01	2204638.99	Геодезический метод	0.10	-
11596	432309.98	2204617.03	Геодезический метод	0.10	-
11597	432321.21	2204596.35	Геодезический метод	0.10	-
11598	432332.26	2204565.95	Геодезический метод	0.10	-
11599	432340.40	2204535.43	Геодезический метод	0.10	-
11600	432345.16	2204501.70	Геодезический метод	0.10	-
11601	432348.16	2204476.13	Геодезический метод	0.10	-
11602	432349.64	2204459.31	Геодезический метод	0.10	-
11603	432347.96	2204445.11	Геодезический метод	0.10	-
11604	432338.64	2204412.99	Геодезический метод	0.10	-
11605	432330.17	2204383.19	Геодезический метод	0.10	-
11606	432320.60	2204351.52	Геодезический метод	0.10	-
11607	432315.14	2204334.19	Геодезический метод	0.10	-
11608	432304.86	2204315.25	Геодезический метод	0.10	-
11609	432290.43	2204302.06	Геодезический метод	0.10	-
11610	432274.67	2204288.13	Геодезический метод	0.10	-
11611	432257.49	2204274.19	Геодезический метод	0.10	-
11612	432243.29	2204262.84	Геодезический метод	0.10	-
11613	432223.05	2204247.92	Геодезический метод	0.10	-
2. Сведения о характерных точках границ объекта					

Обозначение характерных точек границ	Координаты, м		Метод определения координат характерной точки	Средняя квадратическая погрешность положения характерной точки (M <sub>t</sub> ), м	Описание обозначения точки на местности (при наличии)
	X	Y			
1	2	3	4	5	6
11614	432073.22	2204117.39	Геодезический метод	0.10	-
11615	432026.18	2204071.40	Геодезический метод	0.10	-
11616	431988.30	2204034.80	Геодезический метод	0.10	-
11617	431904.78	2203951.26	Геодезический метод	0.10	-
11618	431835.67	2203880.91	Геодезический метод	0.10	-
11619	431721.51	2203762.87	Геодезический метод	0.10	-
11620	431632.53	2203671.63	Геодезический метод	0.10	-
11621	431540.97	2203580.60	Геодезический метод	0.10	-
11622	431475.78	2203515.64	Геодезический метод	0.10	-
11623	431389.58	2203428.17	Геодезический метод	0.10	-
11624	431335.04	2203373.64	Геодезический метод	0.10	-
11625	431241.06	2203281.92	Геодезический метод	0.10	-
11626	431196.08	2203242.70	Геодезический метод	0.10	-
11627	431134.00	2203188.81	Геодезический метод	0.10	-
11628	431108.15	2203165.76	Геодезический метод	0.10	-
11629	431093.44	2203152.67	Геодезический метод	0.10	-
11630	431092.63	2203151.74	Геодезический метод	0.10	-
11631	431092.06	2203151.22	Геодезический метод	0.10	-
11632	431082.13	2203143.53	Геодезический метод	0.10	-
11633	431056.70	2203130.58	Геодезический метод	0.10	-
11634	431023.87	2203114.87	Геодезический метод	0.10	-
11635	430985.81	2203095.87	Геодезический метод	0.10	-
11636	430943.84	2203075.29	Геодезический метод	0.10	-
11637	430906.33	2203056.68	Геодезический метод	0.10	-
11638	430883.19	2203044.52	Геодезический метод	0.10	-
2. Сведения о характерных точках границ объекта					

Обозначение характерных точек границ	Координаты, м		Метод определения координат характерной точки	Средняя квадратическая погрешность положения характерной точки (M <sub>t</sub> ), м	Описание обозначения точки на местности (при наличии)
	X	Y			
1	2	3	4	5	6
11639	430855.66	2203030.74	Геодезический метод	0.10	-
11640	430820.87	2203015.46	Геодезический метод	0.10	-
11641	430793.84	2203006.48	Геодезический метод	0.10	-
11642	430765.79	2202997.83	Геодезический метод	0.10	-
11643	430739.70	2202986.64	Геодезический метод	0.10	-
11644	430733.04	2202979.55	Геодезический метод	0.10	-
11645	430729.19	2202971.97	Геодезический метод	0.10	-
11646	430732.25	2202969.15	Геодезический метод	0.10	-
11647	430736.35	2202977.23	Геодезический метод	0.10	-
11648	430742.04	2202983.29	Геодезический метод	0.10	-
11649	430767.18	2202994.07	Геодезический метод	0.10	-
11650	430795.06	2203002.67	Геодезический метод	0.10	-
11651	430822.31	2203011.73	Геодезический метод	0.10	-
11652	430857.36	2203027.12	Геодезический метод	0.10	-
11653	430885.01	2203040.96	Геодезический метод	0.10	-
11654	430908.15	2203053.12	Геодезический метод	0.10	-
11655	430945.61	2203071.70	Геодезический метод	0.10	-
11656	430987.58	2203092.29	Геодезический метод	0.10	-
11657	431025.63	2203111.28	Геодезический метод	0.10	-
11658	431058.47	2203127.00	Геодезический метод	0.10	-
11659	431084.28	2203140.14	Геодезический метод	0.10	-
11660	431094.63	2203148.15	Геодезический метод	0.10	-
11661	431095.50	2203148.94	Геодезический метод	0.10	-
11662	431096.29	2203149.85	Геодезический метод	0.10	-
11663	431110.81	2203162.78	Геодезический метод	0.10	-
2. Сведения о характерных точках границ объекта					

Обозначение характерных точек границ	Координаты, м		Метод определения координат характерной точки	Средняя квадратическая погрешность положения характерной точки (M <sub>t</sub> ), м	Описание обозначения точки на местности (при наличии)
	X	Y			
1	2	3	4	5	6
11664	431136.65	2203185.81	Геодезический метод	0.10	-
11665	431198.71	2203239.68	Геодезический метод	0.10	-
11666	431243.77	2203278.97	Геодезический метод	0.10	-
11667	431337.86	2203370.80	Геодезический метод	0.10	-
11668	431392.42	2203425.35	Геодезический метод	0.10	-
11669	431478.62	2203512.82	Геодезический метод	0.10	-
11670	431543.79	2203577.77	Геодезический метод	0.10	-
11671	431635.37	2203668.81	Геодезический метод	0.10	-
11672	431724.38	2203760.09	Геодезический метод	0.10	-
11673	431838.53	2203878.12	Геодезический метод	0.10	-
11674	431907.62	2203948.44	Геодезический метод	0.10	-
11675	431991.10	2204031.95	Геодезический метод	0.10	-
11676	432028.96	2204068.53	Геодезический метод	0.10	-
11677	432075.94	2204114.45	Геодезический метод	0.10	-
11678	432225.56	2204244.80	Геодезический метод	0.10	-
11679	432245.73	2204259.67	Геодезический метод	0.10	-
11680	432260.00	2204271.08	Геодезический метод	0.10	-
11681	432277.25	2204285.08	Геодезический метод	0.10	-
11682	432293.11	2204299.08	Геодезический метод	0.10	-
11683	432308.05	2204312.75	Геодезический метод	0.10	-
11684	432318.84	2204332.62	Геодезический метод	0.10	-
11685	432324.42	2204350.34	Геодезический метод	0.10	-
11686	432334.01	2204382.06	Геодезический метод	0.10	-
11687	432342.48	2204411.89	Геодезический метод	0.10	-
11688	432351.89	2204444.31	Геодезический метод	0.10	-
2. Сведения о характерных точках границ объекта					

Обозначение характерных точек границ	Координаты, м		Метод определения координат характерной точки	Средняя квадратическая погрешность положения характерной точки (M <sub>t</sub> ), м	Описание обозначения точки на местности (при наличии)
	X	Y			
1	2	3	4	5	6
11689	432353.67	2204459.25	Геодезический метод	0.10	-
11690	432352.14	2204476.54	Геодезический метод	0.10	-
11691	432349.13	2204502.21	Геодезический метод	0.10	-
11692	432344.32	2204536.22	Геодезический метод	0.10	-
11693	432336.08	2204567.15	Геодезический метод	0.10	-
11694	432324.87	2204597.99	Геодезический метод	0.10	-
11695	432313.46	2204619.00	Геодезический метод	0.10	-
11696	432300.47	2204640.99	Геодезический метод	0.10	-
11697	432286.14	2204666.43	Геодезический метод	0.10	-
11698	432278.29	2204684.73	Геодезический метод	0.10	-
11699	432275.69	2204698.54	Геодезический метод	0.10	-
11700	432275.70	2204715.29	Геодезический метод	0.10	-
11701	432279.43	2204731.35	Геодезический метод	0.10	-
11702	432289.88	2204766.35	Геодезический метод	0.10	-
11703	432300.65	2204803.27	Геодезический метод	0.10	-
11704	432306.48	2204825.63	Геодезический метод	0.10	-
11705	432312.20	2204842.67	Геодезический метод	0.10	-
11706	432320.30	2204870.98	Геодезический метод	0.10	-
11707	432331.23	2204908.44	Геодезический метод	0.10	-
11708	432340.94	2204940.60	Геодезический метод	0.10	-
11709	432351.17	2204974.66	Геодезический метод	0.10	-
11710	432361.21	2205011.16	Геодезический метод	0.10	-
11711	432371.75	2205048.98	Геодезический метод	0.10	-
11712	432378.23	2205074.43	Геодезический метод	0.10	-
11713	432381.08	2205084.75	Геодезический метод	0.10	-
2. Сведения о характерных точках границ объекта					

Обозначение характерных точек границ	Координаты, м		Метод определения координат характерной точки	Средняя квадратическая погрешность положения характерной точки (M <sub>t</sub> ), м	Описание обозначения точки на местности (при наличии)
	X	Y			
1	2	3	4	5	6
11714	432388.05	2205098.31	Геодезический метод	0.10	-
11715	432394.47	2205105.63	Геодезический метод	0.10	-
11716	432403.92	2205112.10	Геодезический метод	0.10	-
11717	432428.58	2205119.56	Геодезический метод	0.10	-
11718	433198.79	2205332.07	Геодезический метод	0.10	-
11719	433309.19	2205365.32	Геодезический метод	0.10	-
11720	433336.24	2205376.13	Геодезический метод	0.10	-
11721	433366.53	2205404.82	Геодезический метод	0.10	-
11722	433456.66	2205492.00	Геодезический метод	0.10	-
11723	433557.73	2205587.73	Геодезический метод	0.10	-
11724	433777.51	2205840.14	Геодезический метод	0.10	-
11725	433790.61	2205855.56	Геодезический метод	0.10	-
11726	433807.25	2205874.62	Геодезический метод	0.10	-
11727	433825.33	2205895.68	Геодезический метод	0.10	-
11728	433842.40	2205915.11	Геодезический метод	0.10	-
11729	433860.21	2205933.94	Геодезический метод	0.10	-
11730	433873.48	2205947.88	Геодезический метод	0.10	-
11731	433892.38	2205966.39	Геодезический метод	0.10	-
11732	433906.95	2205982.04	Геодезический метод	0.10	-
11733	433928.45	2206005.70	Геодезический метод	0.10	-
11734	433949.85	2206026.96	Геодезический метод	0.10	-
11735	433974.11	2206052.34	Геодезический метод	0.10	-
11736	433996.75	2206075.52	Геодезический метод	0.10	-
11737	434015.95	2206094.66	Геодезический метод	0.10	-
11738	434034.67	2206113.71	Геодезический метод	0.10	-
2. Сведения о характерных точках границ объекта					

Обозначение характерных точек границ	Координаты, м		Метод определения координат характерной точки	Средняя квадратическая погрешность положения характерной точки (M <sub>t</sub> ), м	Описание обозначения точки на местности (при наличии)
	X	Y			
1	2	3	4	5	6
11739	434056.25	2206135.97	Геодезический метод	0.10	-
11740	434073.56	2206153.49	Геодезический метод	0.10	-
11741	434095.75	2206176.80	Геодезический метод	0.10	-
11742	434100.63	2206189.68	Геодезический метод	0.10	-
11743	434098.90	2206210.04	Геодезический метод	0.10	-
11744	434091.16	2206226.69	Геодезический метод	0.10	-
11745	434079.01	2206246.67	Геодезический метод	0.10	-
11746	434068.99	2206262.16	Геодезический метод	0.10	-
11747	434056.85	2206281.92	Геодезический метод	0.10	-
11748	434043.80	2206303.54	Геодезический метод	0.10	-
11749	434032.71	2206321.30	Геодезический метод	0.10	-
11750	434010.72	2206359.54	Геодезический метод	0.10	-
11751	433991.20	2206392.35	Геодезический метод	0.10	-
11752	433973.02	2206423.80	Геодезический метод	0.10	-
11753	433957.49	2206450.01	Геодезический метод	0.10	-
11754	433938.45	2206481.53	Геодезический метод	0.10	-
11755	433922.00	2206509.35	Геодезический метод	0.10	-
11756	433904.54	2206538.57	Геодезический метод	0.10	-
11757	433890.44	2206562.92	Геодезический метод	0.10	-
11758	433871.58	2206595.18	Геодезический метод	0.10	-
11759	433859.60	2206615.46	Геодезический метод	0.10	-
11760	433858.82	2206617.02	Геодезический метод	0.10	-
11761	433856.63	2206621.13	Геодезический метод	0.10	-
11762	433846.65	2206638.89	Геодезический метод	0.10	-
11763	433821.12	2206682.14	Геодезический метод	0.10	-
2. Сведения о характерных точках границ объекта					



Обозначение характерных точек границ	Координаты, м		Метод определения координат характерной точки	Средняя квадратическая погрешность положения характерной точки (M <sub>t</sub> ), м	Описание обозначения точки на местности (при наличии)
	X	Y			
1	2	3	4	5	6
11764	433808.88	2206702.47	Геодезический метод	0.10	-
11765	433795.20	2206724.75	Геодезический метод	0.10	-
11766	433781.44	2206754.16	Геодезический метод	0.10	-
11767	433776.07	2206772.96	Геодезический метод	0.10	-
11768	433772.42	2206787.31	Геодезический метод	0.10	-
11769	433769.15	2206807.50	Геодезический метод	0.10	-
11770	433766.74	2206828.86	Геодезический метод	0.10	-
11771	433764.41	2206848.56	Геодезический метод	0.10	-
11772	433762.69	2206877.16	Геодезический метод	0.10	-
11773	433760.63	2206913.55	Геодезический метод	0.10	-
11774	433758.90	2206941.48	Геодезический метод	0.10	-
11775	433756.92	2206970.21	Геодезический метод	0.10	-
11776	433754.57	2207006.69	Геодезический метод	0.10	-
11777	433752.42	2207034.96	Геодезический метод	0.10	-
11778	433749.55	2207069.53	Геодезический метод	0.10	-
11779	433744.23	2207118.75	Геодезический метод	0.10	-
11780	433740.45	2207148.44	Геодезический метод	0.10	-
11781	433737.37	2207176.22	Геодезический метод	0.10	-
11782	433734.04	2207203.11	Геодезический метод	0.10	-
11783	433731.36	2207234.18	Геодезический метод	0.10	-
11784	433728.86	2207256.68	Геодезический метод	0.10	-
11785	433726.09	2207283.41	Геодезический метод	0.10	-
11786	433723.74	2207304.88	Геодезический метод	0.10	-
11787	433722.35	2207325.85	Геодезический метод	0.10	-
11788	433720.59	2207344.38	Геодезический метод	0.10	-
2. Сведения о характерных точках границ объекта					

Обозначение характерных точек границ	Координаты, м		Метод определения координат характерной точки	Средняя квадратическая погрешность положения характерной точки (M <sub>t</sub> ), м	Описание обозначения точки на местности (при наличии)
	X	Y			
1	2	3	4	5	6
11789	433718.50	2207366.52	Геодезический метод	0.10	-
11790	433716.12	2207394.34	Геодезический метод	0.10	-
11791	433714.10	2207416.66	Геодезический метод	0.10	-
11792	433712.20	2207448.04	Геодезический метод	0.10	-
11793	433710.44	2207478.74	Геодезический метод	0.10	-
11794	433707.82	2207506.18	Геодезический метод	0.10	-
11795	433704.29	2207541.14	Геодезический метод	0.10	-
11796	433700.98	2207568.76	Геодезический метод	0.10	-
11797	433695.09	2207608.09	Геодезический метод	0.10	-
11798	433690.04	2207633.39	Геодезический метод	0.10	-
11799	433686.28	2207654.59	Геодезический метод	0.10	-
11800	433681.39	2207679.13	Геодезический метод	0.10	-
11801	433681.93	2207704.14	Геодезический метод	0.10	-
11802	433688.43	2207723.97	Геодезический метод	0.10	-
11803	433696.50	2207742.42	Геодезический метод	0.10	-
11804	433707.95	2207767.28	Геодезический метод	0.10	-
11805	433717.79	2207791.08	Геодезический метод	0.10	-
11806	433726.72	2207811.12	Геодезический метод	0.10	-
11807	433735.66	2207837.49	Геодезический метод	0.10	-
11808	433743.20	2207860.34	Геодезический метод	0.10	-
11809	433753.46	2207890.09	Геодезический метод	0.10	-
11810	433762.40	2207916.39	Геодезический метод	0.10	-
11811	433769.93	2207936.81	Геодезический метод	0.10	-
11812	433780.63	2207966.80	Геодезический метод	0.10	-
11813	433788.46	2207989.11	Геодезический метод	0.10	-
2. Сведения о характерных точках границ объекта					

Обозначение характерных точек границ	Координаты, м		Метод определения координат характерной точки	Средняя квадратическая погрешность положения характерной точки (M <sub>t</sub> ), м	Описание обозначения точки на местности (при наличии)
	X	Y			
1	2	3	4	5	6
11814	433799.16	2208017.80	Геодезический метод	0.10	-
11815	433809.63	2208047.84	Геодезический метод	0.10	-
11816	433819.27	2208074.38	Геодезический метод	0.10	-
11817	433827.99	2208098.49	Геодезический метод	0.10	-
11818	433836.58	2208122.83	Геодезический метод	0.10	-
11819	433845.12	2208146.24	Геодезический метод	0.10	-
11820	433854.35	2208173.13	Геодезический метод	0.10	-
11821	433864.30	2208201.00	Геодезический метод	0.10	-
11822	433874.23	2208229.30	Геодезический метод	0.10	-
11823	433884.58	2208257.33	Геодезический метод	0.10	-
11824	433893.82	2208283.34	Геодезический метод	0.10	-
11825	433901.17	2208302.82	Геодезический метод	0.10	-
11826	433909.70	2208328.08	Геодезический метод	0.10	-
11827	433923.69	2208365.83	Геодезический метод	0.10	-
11828	433931.75	2208389.52	Геодезический метод	0.10	-
11829	433942.00	2208417.81	Геодезический метод	0.10	-
11830	433947.98	2208435.33	Геодезический метод	0.10	-
11831	433953.82	2208455.27	Геодезический метод	0.10	-
11832	433957.53	2208463.73	Геодезический метод	0.10	-
11833	433960.24	2208466.85	Геодезический метод	0.10	-
11834	433978.86	2208475.45	Геодезический метод	0.10	-
11835	434429.82	2208573.97	Геодезический метод	0.10	-
11836	434437.05	2208577.79	Геодезический метод	0.10	-
11837	434458.52	2208589.72	Геодезический метод	0.10	-
11838	434513.65	2208619.62	Геодезический метод	0.10	-
2. Сведения о характерных точках границ объекта					

Обозначение характерных точек границ	Координаты, м		Метод определения координат характерной точки	Средняя квадратическая погрешность положения характерной точки (M <sub>t</sub> ), м	Описание обозначения точки на местности (при наличии)
	X	Y			
1	2	3	4	5	6
11839	434554.61	2208641.76	Геодезический метод	0.10	-
11840	434593.42	2208662.85	Геодезический метод	0.10	-
11841	434660.04	2208699.77	Геодезический метод	0.10	-
11842	434697.35	2208723.83	Геодезический метод	0.10	-
11843	434764.76	2208773.87	Геодезический метод	0.10	-
11844	434849.87	2208842.38	Геодезический метод	0.10	-
11845	434938.55	2208917.52	Геодезический метод	0.10	-
11846	435036.74	2208996.24	Геодезический метод	0.10	-
11847	435101.37	2209042.67	Геодезический метод	0.10	-
11848	435164.94	2209086.74	Геодезический метод	0.10	-
11849	435267.29	2209158.12	Геодезический метод	0.10	-
11850	435350.53	2209214.96	Геодезический метод	0.10	-
11851	435408.33	2209253.76	Геодезический метод	0.10	-
11852	435420.83	2209262.08	Геодезический метод	0.10	-
11853	435427.64	2209265.01	Геодезический метод	0.10	-
11854	435430.98	2209265.82	Геодезический метод	0.10	-
11855	435548.27	2209264.64	Геодезический метод	0.10	-
11856	435564.50	2209265.73	Геодезический метод	0.10	-
11857	435572.00	2209268.16	Геодезический метод	0.10	-
11858	435601.97	2209293.78	Геодезический метод	0.10	-
11859	435637.76	2209326.54	Геодезический метод	0.10	-
11860	435662.24	2209348.08	Геодезический метод	0.10	-
11861	435710.11	2209394.41	Геодезический метод	0.10	-
11862	435739.45	2209422.06	Геодезический метод	0.10	-
11863	435769.51	2209448.92	Геодезический метод	0.10	-
2. Сведения о характерных точках границ объекта					

Обозначение характерных точек границ	Координаты, м		Метод определения координат характерной точки	Средняя квадратическая погрешность положения характерной точки (M <sub>t</sub> ), м	Описание обозначения точки на местности (при наличии)
	X	Y			
1	2	3	4	5	6
11864	435803.37	2209478.83	Геодезический метод	0.10	-
11865	435817.74	2209493.63	Геодезический метод	0.10	-
11866	435843.30	2209526.78	Геодезический метод	0.10	-
11867	435865.68	2209568.13	Геодезический метод	0.10	-
11868	435868.19	2209595.99	Геодезический метод	0.10	-
11869	435868.97	2209610.87	Геодезический метод	0.10	-
11870	435872.03	2209643.19	Геодезический метод	0.10	-
11871	435885.01	2209738.40	Геодезический метод	0.10	-
11872	435897.68	2209829.46	Геодезический метод	0.10	-
11873	435904.80	2209875.81	Геодезический метод	0.10	-
11874	435910.23	2209919.14	Геодезический метод	0.10	-
11875	435918.11	2209975.95	Геодезический метод	0.10	-
11876	435922.63	2210002.56	Геодезический метод	0.10	-
11877	435930.24	2210046.67	Геодезический метод	0.10	-
11878	435939.06	2210101.71	Геодезический метод	0.10	-
11879	435945.75	2210122.07	Геодезический метод	0.10	-
11880	435950.69	2210135.91	Геодезический метод	0.10	-
11881	435974.76	2210198.99	Геодезический метод	0.10	-
11882	435996.01	2210248.26	Геодезический метод	0.10	-
11883	436031.14	2210309.19	Геодезический метод	0.10	-
11884	436064.86	2210356.84	Геодезический метод	0.10	-
11885	436089.65	2210366.94	Геодезический метод	0.10	-
11886	436090.57	2210367.25	Геодезический метод	0.10	-
11887	436106.04	2210373.31	Геодезический метод	0.10	-
11888	436156.67	2210395.97	Геодезический метод	0.10	-
2. Сведения о характерных точках границ объекта					

Обозначение характерных точек границ	Координаты, м		Метод определения координат характерной точки	Средняя квадратическая погрешность положения характерной точки (M <sub>t</sub> ), м	Описание обозначения точки на местности (при наличии)
	X	Y			
1	2	3	4	5	6
11889	436209.04	2210419.46	Геодезический метод	0.10	-
11890	436265.87	2210445.10	Геодезический метод	0.10	-
11891	436318.46	2210470.25	Геодезический метод	0.10	-
11892	436372.29	2210496.52	Геодезический метод	0.10	-
11893	436437.00	2210526.68	Геодезический метод	0.10	-
11894	436483.62	2210548.64	Геодезический метод	0.10	-
11895	436524.01	2210563.38	Геодезический метод	0.10	-
11896	436542.10	2210568.29	Геодезический метод	0.10	-
11897	436589.40	2210578.89	Геодезический метод	0.10	-
11898	436641.33	2210590.75	Геодезический метод	0.10	-
11899	436683.73	2210599.97	Геодезический метод	0.10	-
11900	436704.63	2210596.20	Геодезический метод	0.10	-
11901	436716.58	2210590.33	Геодезический метод	0.10	-
11902	436736.24	2210574.65	Геодезический метод	0.10	-
11903	436754.77	2210559.28	Геодезический метод	0.10	-
11904	436783.56	2210533.02	Геодезический метод	0.10	-
11905	436813.17	2210505.44	Геодезический метод	0.10	-
11906	436907.36	2210419.58	Геодезический метод	0.10	-
11907	436972.75	2210360.85	Геодезический метод	0.10	-
11908	436983.66	2210350.67	Геодезический метод	0.10	-
11909	436989.13	2210346.15	Геодезический метод	0.10	-
11910	436996.66	2210343.38	Геодезический метод	0.10	-
11911	437006.93	2210342.67	Геодезический метод	0.10	-
11912	437024.83	2210346.30	Геодезический метод	0.10	-
11913	437084.55	2210363.73	Геодезический метод	0.10	-

2. Сведения о характерных точках границ объекта

Обозначение характерных точек границ	Координаты, м		Метод определения координат характерной точки	Средняя квадратическая погрешность положения характерной точки (M <sub>t</sub> ), м	Описание обозначения точки на местности (при наличии)
	X	Y			
1	2	3	4	5	6
11914	437155.03	2210383.72	Геодезический метод	0.10	-
11915	437302.17	2210425.13	Геодезический метод	0.10	-
11916	437448.42	2210466.20	Геодезический метод	0.10	-
11917	437604.13	2210510.10	Геодезический метод	0.10	-
11918	437650.56	2210522.19	Геодезический метод	0.10	-
11919	437667.38	2210527.20	Геодезический метод	0.10	-
11920	437682.62	2210535.50	Геодезический метод	0.10	-
11921	437712.81	2210559.38	Геодезический метод	0.10	-
11922	437764.39	2210585.38	Геодезический метод	0.10	-
11923	437866.87	2210640.39	Геодезический метод	0.10	-
11924	437976.44	2210703.66	Геодезический метод	0.10	-
11925	438087.56	2210767.74	Геодезический метод	0.10	-
11926	438188.62	2210829.44	Геодезический метод	0.10	-
11927	438280.92	2210885.98	Геодезический метод	0.10	-
11928	438392.00	2210952.92	Геодезический метод	0.10	-
11929	438504.55	2211018.10	Геодезический метод	0.10	-
11930	438586.21	2211062.89	Геодезический метод	0.10	-
11931	438645.71	2211096.39	Геодезический метод	0.10	-
11932	438675.41	2211113.00	Геодезический метод	0.10	-
11933	438704.69	2211125.18	Геодезический метод	0.10	-
11934	438742.26	2211135.03	Геодезический метод	0.10	-
11935	438763.34	2211137.97	Геодезический метод	0.10	-
11936	438807.83	2211140.95	Геодезический метод	0.10	-
11937	438846.34	2211143.50	Геодезический метод	0.10	-
11938	438906.46	2211151.05	Геодезический метод	0.10	-
2. Сведения о характерных точках границ объекта					

Обозначение характерных точек границ	Координаты, м		Метод определения координат характерной точки	Средняя квадратическая погрешность положения характерной точки (M <sub>t</sub> ), м	Описание обозначения точки на местности (при наличии)
	X	Y			
1	2	3	4	5	6
11939	438940.86	2211151.05	Геодезический метод	0.10	-
11940	438953.02	2211155.30	Геодезический метод	0.10	-
11941	438966.56	2211164.50	Геодезический метод	0.10	-
11942	438981.02	2211178.41	Геодезический метод	0.10	-
11943	439032.03	2211228.96	Геодезический метод	0.10	-
11944	439091.72	2211287.90	Геодезический метод	0.10	-
11945	439148.04	2211342.98	Геодезический метод	0.10	-
11946	439197.52	2211391.08	Геодезический метод	0.10	-
11947	439317.40	2211506.68	Геодезический метод	0.10	-
11948	439434.15	2211618.95	Геодезический метод	0.10	-
11949	439529.37	2211712.31	Геодезический метод	0.10	-
11950	439634.98	2211819.14	Геодезический метод	0.10	-
11951	439681.46	2211863.73	Геодезический метод	0.10	-
11952	439733.11	2211915.39	Геодезический метод	0.10	-
11953	439766.61	2211948.25	Геодезический метод	0.10	-
11954	439820.13	2212001.17	Геодезический метод	0.10	-
11955	439867.15	2212047.25	Геодезический метод	0.10	-
11956	439892.55	2212072.00	Геодезический метод	0.10	-
11957	439904.69	2212081.89	Геодезический метод	0.10	-
11958	439917.43	2212088.26	Геодезический метод	0.10	-
11959	439951.72	2212102.06	Геодезический метод	0.10	-
11960	439992.46	2212115.56	Геодезический метод	0.10	-
11961	440017.06	2212128.50	Геодезический метод	0.10	-
11962	440027.74	2212135.76	Геодезический метод	0.10	-
11963	440040.47	2212146.59	Геодезический метод	0.10	-
2. Сведения о характерных точках границ объекта					



Обозначение характерных точек границ	Координаты, м		Метод определения координат характерной точки	Средняя квадратическая погрешность положения характерной точки (M <sub>t</sub> ), м	Описание обозначения точки на местности (при наличии)
	X	Y			
1	2	3	4	5	6
11964	440059.05	2212164.96	Геодезический метод	0.10	-
11965	440102.20	2212214.44	Геодезический метод	0.10	-
11966	440160.75	2212279.11	Геодезический метод	0.10	-
11967	440231.80	2212357.07	Геодезический метод	0.10	-
11968	440291.48	2212420.96	Геодезический метод	0.10	-
11969	440336.89	2212469.70	Геодезический метод	0.10	-
11970	440376.98	2212513.18	Геодезический метод	0.10	-
11971	440401.22	2212539.49	Геодезический метод	0.10	-
11972	440460.86	2212605.47	Геодезический метод	0.10	-
11973	440523.99	2212681.16	Геодезический метод	0.10	-
11974	440564.11	2212730.34	Геодезический метод	0.10	-
11975	440594.10	2212769.43	Геодезический метод	0.10	-
11976	440599.02	2212779.00	Геодезический метод	0.10	-
11977	440608.41	2212802.92	Геодезический метод	0.10	-
11978	440617.66	2212836.31	Геодезический метод	0.10	-
11979	440641.78	2212932.34	Геодезический метод	0.10	-
11980	440672.15	2213050.25	Геодезический метод	0.10	-
11981	440686.79	2213113.89	Геодезический метод	0.10	-
11982	440690.91	2213124.81	Геодезический метод	0.10	-
11983	440715.81	2213163.04	Геодезический метод	0.10	-
11984	440733.15	2213188.47	Геодезический метод	0.10	-
11985	440744.45	2213210.65	Геодезический метод	0.10	-
11986	440753.96	2213228.64	Геодезический метод	0.10	-
11987	440774.54	2213263.45	Геодезический метод	0.10	-
11988	440789.72	2213291.78	Геодезический метод	0.10	-
2. Сведения о характерных точках границ объекта					

Обозначение характерных точек границ	Координаты, м		Метод определения координат характерной точки	Средняя квадратическая погрешность положения характерной точки (M <sub>t</sub> ), м	Описание обозначения точки на местности (при наличии)
	X	Y			
1	2	3	4	5	6
11989	440805.00	2213322.36	Геодезический метод	0.10	-
11990	440840.63	2213389.84	Геодезический метод	0.10	-
11991	440872.52	2213450.42	Геодезический метод	0.10	-
11992	440893.52	2213488.63	Геодезический метод	0.10	-
11993	440926.21	2213550.64	Геодезический метод	0.10	-
11994	440982.09	2213659.21	Геодезический метод	0.10	-
11995	440991.05	2213676.10	Геодезический метод	0.10	-
11996	441058.69	2213800.51	Геодезический метод	0.10	-
11997	441076.25	2213833.70	Геодезический метод	0.10	-
11998	441091.61	2213864.02	Геодезический метод	0.10	-
11999	441096.49	2213873.97	Геодезический метод	0.10	-
12000	441106.19	2213925.52	Геодезический метод	0.10	-
12001	441118.23	2213971.53	Геодезический метод	0.10	-
12002	441121.28	2214001.02	Геодезический метод	0.10	-
12003	441127.61	2214038.85	Геодезический метод	0.10	-
12004	441130.03	2214055.80	Геодезический метод	0.10	-
12005	441130.67	2214073.58	Геодезический метод	0.10	-
12006	441130.85	2214077.19	Геодезический метод	0.10	-
11283	441128.22	2214083.75	Геодезический метод	0.10	-
12007	430708.58	2202917.82	Геодезический метод	0.10	-
12008	430705.60	2202921.54	Геодезический метод	0.10	-
12009	430701.40	2202908.91	Геодезический метод	0.10	-
12010	430692.65	2202881.63	Геодезический метод	0.10	-
12011	430690.23	2202871.82	Геодезический метод	0.10	-
12012	430695.29	2202875.66	Геодезический метод	0.10	-
2. Сведения о характерных точках границ объекта					

Обозначение характерных точек границ	Координаты, м		Метод определения координат характерной точки	Средняя квадратическая погрешность положения характерной точки (M <sub>t</sub> ), м	Описание обозначения точки на местности (при наличии)
	X	Y			
1	2	3	4	5	6
12013	430696.50	2202880.54	Геодезический метод	0.10	-
12014	430705.20	2202907.67	Геодезический метод	0.10	-
12007	430708.58	2202917.82	Геодезический метод	0.10	-
12015	430658.35	2202768.98	Геодезический метод	0.10	-
12016	430652.04	2202765.33	Геодезический метод	0.10	-
12017	430648.54	2202758.40	Геодезический метод	0.10	-
12018	430624.83	2202725.14	Геодезический метод	0.10	-
12019	430598.48	2202688.53	Геодезический метод	0.10	-
12020	430577.20	2202658.83	Геодезический метод	0.10	-
12021	430551.27	2202622.06	Геодезический метод	0.10	-
12022	430527.13	2202588.81	Геодезический метод	0.10	-
12023	430506.52	2202559.73	Геодезический метод	0.10	-
12024	430489.59	2202537.82	Геодезический метод	0.10	-
12025	430474.11	2202527.38	Геодезический метод	0.10	-
12026	430452.59	2202506.52	Геодезический метод	0.10	-
12027	430427.39	2202480.22	Геодезический метод	0.10	-
12028	430398.94	2202449.88	Геодезический метод	0.10	-
12029	430374.23	2202423.66	Геодезический метод	0.10	-
12030	430347.55	2202395.16	Геодезический метод	0.10	-
12031	430324.06	2202370.03	Геодезический метод	0.10	-
12032	430306.40	2202351.48	Геодезический метод	0.10	-
12033	430248.43	2202295.82	Геодезический метод	0.10	-
12034	430178.88	2202228.54	Геодезический метод	0.10	-
12035	430106.51	2202158.76	Геодезический метод	0.10	-
12036	430033.42	2202087.65	Геодезический метод	0.10	-
2. Сведения о характерных точках границ объекта					

Обозначение характерных точек границ	Координаты, м		Метод определения координат характерной точки	Средняя квадратическая погрешность положения характерной точки (Мт), м	Описание обозначения точки на местности (при наличии)
	X	Y			
1	2	3	4	5	6
12037	430009.82	2202066.83	Геодезический метод	0.10	-
12038	429982.65	2202039.39	Геодезический метод	0.10	-
12039	429913.06	2201971.08	Геодезический метод	0.10	-
12040	429822.16	2201880.72	Геодезический метод	0.10	-
12041	429750.78	2201811.38	Геодезический метод	0.10	-
12042	429698.53	2201759.86	Геодезический метод	0.10	-
12043	429631.71	2201693.03	Геодезический метод	0.10	-
12044	429578.46	2201638.74	Геодезический метод	0.10	-
12045	429508.59	2201570.20	Геодезический метод	0.10	-
12046	429456.50	2201521.64	Геодезический метод	0.10	-
12047	429424.60	2201501.62	Геодезический метод	0.10	-
12048	429397.99	2201479.67	Геодезический метод	0.10	-
12049	429347.45	2201436.50	Геодезический метод	0.10	-
12050	429297.55	2201393.40	Геодезический метод	0.10	-
12051	429224.54	2201331.75	Геодезический метод	0.10	-
12052	429165.44	2201285.49	Геодезический метод	0.10	-
12053	429075.68	2201216.26	Геодезический метод	0.10	-
12054	428993.23	2201160.21	Геодезический метод	0.10	-
12055	428961.43	2201137.36	Геодезический метод	0.10	-
12056	428439.07	2200727.58	Геодезический метод	0.10	-
12057	428421.33	2200713.61	Геодезический метод	0.10	-
12058	428406.27	2200702.98	Геодезический метод	0.10	-
12059	428375.29	2200694.31	Геодезический метод	0.10	-
12060	428340.88	2200686.55	Геодезический метод	0.10	-
12061	428298.36	2200676.87	Геодезический метод	0.10	-
2. Сведения о характерных точках границ объекта					

Обозначение характерных точек границ	Координаты, м		Метод определения координат характерной точки	Средняя квадратическая погрешность положения характерной точки (M <sub>t</sub> ), м	Описание обозначения точки на местности (при наличии)
	X	Y			
1	2	3	4	5	6
12062	428249.90	2200666.08	Геодезический метод	0.10	-
12063	428202.52	2200656.15	Геодезический метод	0.10	-
12064	428153.55	2200647.12	Геодезический метод	0.10	-
12065	428115.15	2200639.47	Геодезический метод	0.10	-
12066	428076.09	2200631.71	Геодезический метод	0.10	-
12067	428010.62	2200618.15	Геодезический метод	0.10	-
12068	427970.30	2200608.48	Геодезический метод	0.10	-
12069	427912.51	2200595.56	Геодезический метод	0.10	-
12070	427856.25	2200581.10	Геодезический метод	0.10	-
12071	427828.22	2200577.93	Геодезический метод	0.10	-
12072	427819.19	2200577.97	Геодезический метод	0.10	-
12073	427806.34	2200583.02	Геодезический метод	0.10	-
12074	427799.33	2200589.36	Геодезический метод	0.10	-
12075	427782.14	2200608.12	Геодезический метод	0.10	-
12076	427760.50	2200638.89	Геодезический метод	0.10	-
12077	427740.14	2200665.16	Геодезический метод	0.10	-
12078	427713.18	2200701.61	Геодезический метод	0.10	-
12079	427705.49	2200712.92	Геодезический метод	0.10	-
12080	427702.42	2200741.67	Геодезический метод	0.10	-
12081	427697.13	2200795.75	Геодезический метод	0.10	-
12082	427692.07	2200845.34	Геодезический метод	0.10	-
12083	427685.95	2200898.99	Геодезический метод	0.10	-
12084	427683.77	2200950.19	Геодезический метод	0.10	-
12085	427680.22	2201014.92	Геодезический метод	0.10	-
12086	427678.86	2201055.07	Геодезический метод	0.10	-
2. Сведения о характерных точках границ объекта					

Обозначение характерных точек границ	Координаты, м		Метод определения координат характерной точки	Средняя квадратическая погрешность положения характерной точки (M <sub>t</sub> ), м	Описание обозначения точки на местности (при наличии)
	X	Y			
1	2	3	4	5	6
12087	427675.21	2201110.50	Геодезический метод	0.10	-
12088	427671.55	2201161.38	Геодезический метод	0.10	-
12089	427681.01	2201184.46	Геодезический метод	0.10	-
12090	427695.53	2201213.22	Геодезический метод	0.10	-
12091	427713.86	2201250.55	Геодезический метод	0.10	-
12092	427728.96	2201283.67	Геодезический метод	0.10	-
12093	427733.60	2201306.26	Геодезический метод	0.10	-
12094	427725.92	2201324.08	Геодезический метод	0.10	-
12095	427690.26	2201356.71	Геодезический метод	0.10	-
12096	427688.25	2201358.32	Геодезический метод	0.10	-
12097	427660.15	2201390.34	Геодезический метод	0.10	-
12098	427645.14	2201413.10	Геодезический метод	0.10	-
12099	427624.22	2201442.56	Геодезический метод	0.10	-
12100	427620.31	2201443.13	Геодезический метод	0.10	-
12101	427604.38	2201440.72	Геодезический метод	0.10	-
12102	427594.33	2201438.67	Геодезический метод	0.10	-
12103	427594.68	2201434.66	Геодезический метод	0.10	-
12104	427605.08	2201436.78	Геодезический метод	0.10	-
12105	427620.33	2201439.09	Геодезический метод	0.10	-
12106	427621.95	2201438.85	Геодезический метод	0.10	-
12107	427641.83	2201410.84	Геодезический метод	0.10	-
12108	427656.96	2201387.91	Геодезический метод	0.10	-
12109	427685.48	2201355.41	Геодезический метод	0.10	-
12110	427687.67	2201353.67	Геодезический метод	0.10	-
12111	427722.58	2201321.71	Геодезический метод	0.10	-
2. Сведения о характерных точках границ объекта					

Обозначение характерных точек границ	Координаты, м		Метод определения координат характерной точки	Средняя квадратическая погрешность положения характерной точки (M <sub>t</sub> ), м	Описание обозначения точки на местности (при наличии)
	X	Y			
1	2	3	4	5	6
12112	427729.43	2201305.83	Геодезический метод	0.10	-
12113	427725.13	2201284.92	Геодезический метод	0.10	-
12114	427710.24	2201252.26	Геодезический метод	0.10	-
12115	427691.95	2201215.00	Геодезический метод	0.10	-
12116	427677.37	2201186.12	Геодезический метод	0.10	-
12117	427667.49	2201162.03	Геодезический метод	0.10	-
12118	427671.22	2201110.22	Геодезический метод	0.10	-
12119	427674.86	2201054.87	Геодезический метод	0.10	-
12120	427676.23	2201014.75	Геодезический метод	0.10	-
12121	427679.78	2200949.99	Геодезический метод	0.10	-
12122	427681.96	2200898.68	Геодезический метод	0.10	-
12123	427688.09	2200844.91	Геодезический метод	0.10	-
12124	427693.15	2200795.36	Геодезический метод	0.10	-
12125	427698.44	2200741.27	Геодезический метод	0.10	-
12126	427701.62	2200711.49	Геодезический метод	0.10	-
12127	427709.91	2200699.30	Геодезический метод	0.10	-
12128	427736.96	2200662.75	Геодезический метод	0.10	-
12129	427757.28	2200636.51	Геодезический метод	0.10	-
12130	427779.02	2200605.61	Геодезический метод	0.10	-
12131	427796.51	2200586.52	Геодезический метод	0.10	-
12132	427804.20	2200579.57	Геодезический метод	0.10	-
12133	427818.42	2200573.98	Геодезический метод	0.10	-
12134	427828.44	2200573.93	Геодезический метод	0.10	-
12135	427856.97	2200577.16	Геодезический метод	0.10	-
12136	427913.44	2200591.67	Геодезический метод	0.10	-
2. Сведения о характерных точках границ объекта					

Обозначение характерных точек границ	Координаты, м		Метод определения координат характерной точки	Средняя квадратическая погрешность положения характерной точки (M <sub>t</sub> ), м	Описание обозначения точки на местности (при наличии)
	X	Y			
1	2	3	4	5	6
12137	427971.20	2200604.58	Геодезический метод	0.10	-
12138	428011.49	2200614.25	Геодезический метод	0.10	-
12139	428076.88	2200627.79	Геодезический метод	0.10	-
12140	428115.93	2200635.55	Геодезический метод	0.10	-
12141	428154.30	2200643.19	Геодезический метод	0.10	-
12142	428203.29	2200652.23	Геодезический метод	0.10	-
12143	428250.74	2200662.17	Геодезический метод	0.10	-
12144	428299.24	2200672.97	Геодезический метод	0.10	-
12145	428341.76	2200682.65	Геодезический метод	0.10	-
12146	428376.27	2200690.43	Геодезический метод	0.10	-
12147	428408.01	2200699.32	Геодезический метод	0.10	-
12148	428423.72	2200710.40	Геодезический метод	0.10	-
12149	428441.54	2200724.44	Геодезический метод	0.10	-
12150	428963.83	2201134.16	Геодезический метод	0.10	-
12151	428995.52	2201156.93	Геодезический метод	0.10	-
12152	429078.03	2201213.02	Геодезический метод	0.10	-
12153	429167.90	2201282.33	Геодезический метод	0.10	-
12154	429227.07	2201328.65	Геодезический метод	0.10	-
12155	429300.15	2201390.36	Геодезический метод	0.10	-
12156	429350.06	2201433.46	Геодезический метод	0.10	-
12157	429400.56	2201476.61	Геодезический метод	0.10	-
12158	429426.95	2201498.37	Геодезический метод	0.10	-
12159	429458.95	2201518.45	Геодезический метод	0.10	-
12160	429511.35	2201567.31	Геодезический метод	0.10	-
12161	429581.29	2201635.91	Геодезический метод	0.10	-
2. Сведения о характерных точках границ объекта					



Обозначение характерных точек границ	Координаты, м		Метод определения координат характерной точки	Средняя квадратическая погрешность положения характерной точки (M), м	Описание обозначения точки на местности (при наличии)
	X	Y			
1	2	3	4	5	6
12162	429634.55	2201690.21	Геодезический метод	0.10	-
12163	429701.35	2201757.02	Геодезический метод	0.10	-
12164	429753.57	2201808.52	Геодезический метод	0.10	-
12165	429824.96	2201877.86	Геодезический метод	0.10	-
12166	429915.87	2201968.23	Геодезический метод	0.10	-
12167	429985.48	2202036.56	Геодезический метод	0.10	-
12168	430012.57	2202063.92	Геодезический метод	0.10	-
12169	430036.14	2202084.71	Геодезический метод	0.10	-
12170	430109.30	2202155.88	Геодезический метод	0.10	-
12171	430181.66	2202225.67	Геодезический метод	0.10	-
12172	430251.21	2202292.94	Геодезический метод	0.10	-
12173	430309.23	2202348.66	Геодезический метод	0.10	-
12174	430326.97	2202367.29	Геодезический метод	0.10	-
12175	430350.47	2202392.42	Геодезический метод	0.10	-
12176	430377.14	2202420.92	Геодезический метод	0.10	-
12177	430401.86	2202447.14	Геодезический метод	0.10	-
12178	430430.30	2202477.47	Геодезический метод	0.10	-
12179	430455.42	2202503.70	Геодезический метод	0.10	-
12180	430476.64	2202524.26	Геодезический метод	0.10	-
12181	430492.36	2202534.86	Геодезический метод	0.10	-
12182	430509.73	2202557.35	Геодезический метод	0.10	-
12183	430530.38	2202586.47	Геодезический метод	0.10	-
12184	430554.52	2202619.73	Геодезический метод	0.10	-
12185	430580.46	2202656.51	Геодезический метод	0.10	-
12186	430601.73	2202686.19	Геодезический метод	0.10	-
2. Сведения о характерных точках границ объекта					

Обозначение характерных точек границ	Координаты, м		Метод определения координат характерной точки	Средняя квадратическая погрешность положения характерной точки (M <sub>t</sub> ), м	Описание обозначения точки на местности (при наличии)
	X	Y			
1	2	3	4	5	6
12187	430628.08	2202722.82	Геодезический метод	0.10	-
12188	430651.97	2202756.33	Геодезический метод	0.10	-
12015	430658.35	2202768.98	Геодезический метод	0.10	-
12189	427565.20	2201428.65	Геодезический метод	0.10	-
12190	427564.79	2201432.64	Геодезический метод	0.10	-
12191	427547.47	2201429.11	Геодезический метод	0.10	-
12192	427475.12	2201409.57	Геодезический метод	0.10	-
12193	427457.10	2201406.98	Геодезический метод	0.10	-
12194	427449.75	2201407.04	Геодезический метод	0.10	-
12195	427383.24	2201416.71	Геодезический метод	0.10	-
12196	427339.49	2201424.40	Геодезический метод	0.10	-
12197	427275.47	2201435.76	Геодезический метод	0.10	-
12198	427227.05	2201443.73	Геодезический метод	0.10	-
12199	427179.07	2201451.77	Геодезический метод	0.10	-
12200	427147.30	2201457.57	Геодезический метод	0.10	-
12201	427120.56	2201460.48	Геодезический метод	0.10	-
12202	427026.60	2201469.84	Геодезический метод	0.10	-
12203	426999.31	2201478.97	Геодезический метод	0.10	-
12204	426972.00	2201487.61	Геодезический метод	0.10	-
12205	426954.26	2201492.85	Геодезический метод	0.10	-
12206	426936.66	2201498.97	Геодезический метод	0.10	-
12207	426917.20	2201507.42	Геодезический метод	0.10	-
12208	426902.22	2201514.89	Геодезический метод	0.10	-
12209	426884.98	2201523.89	Геодезический метод	0.10	-
12210	426863.52	2201534.18	Геодезический метод	0.10	-
2. Сведения о характерных точках границ объекта					

Обозначение характерных точек границ	Координаты, м		Метод определения координат характерной точки	Средняя квадратическая погрешность положения характерной точки (M <sub>t</sub> ), м	Описание обозначения точки на местности (при наличии)
	X	Y			
1	2	3	4	5	6
12211	426847.23	2201541.56	Геодезический метод	0.10	-
12212	426833.30	2201546.04	Геодезический метод	0.10	-
12213	426826.79	2201545.38	Геодезический метод	0.10	-
12214	426802.15	2201529.10	Геодезический метод	0.10	-
12215	426768.42	2201495.21	Геодезический метод	0.10	-
12216	426743.51	2201479.19	Геодезический метод	0.10	-
12217	426714.85	2201462.15	Геодезический метод	0.10	-
12218	426688.47	2201445.99	Геодезический метод	0.10	-
12219	426660.19	2201427.88	Геодезический метод	0.10	-
12220	426635.29	2201412.12	Геодезический метод	0.10	-
12221	426628.38	2201407.68	Геодезический метод	0.10	-
12222	426621.56	2201403.31	Геодезический метод	0.10	-
12223	426591.16	2201362.84	Геодезический метод	0.10	-
12224	426571.94	2201336.53	Геодезический метод	0.10	-
12225	426557.89	2201317.14	Геодезический метод	0.10	-
12226	426542.13	2201294.66	Геодезический метод	0.10	-
12227	426527.12	2201273.64	Геодезический метод	0.10	-
12228	426510.45	2201249.14	Геодезический метод	0.10	-
12229	426502.21	2201235.74	Геодезический метод	0.10	-
12230	426501.07	2201234.49	Геодезический метод	0.10	-
12231	426499.73	2201233.00	Геодезический метод	0.10	-
12232	426503.13	2201227.46	Геодезический метод	0.10	-
12233	426515.92	2201211.82	Геодезический метод	0.10	-
12234	426531.62	2201193.63	Геодезический метод	0.10	-
12235	426542.34	2201180.13	Геодезический метод	0.10	-
2. Сведения о характерных точках границ объекта					

Обозначение характерных точек границ	Координаты, м		Метод определения координат характерной точки	Средняя квадратическая погрешность положения характерной точки (M <sub>t</sub> ), м	Описание обозначения точки на местности (при наличии)
	X	Y			
1	2	3	4	5	6
12236	426550.39	2201165.21	Геодезический метод	0.10	-
12237	426550.53	2201160.84	Геодезический метод	0.10	-
12238	426546.84	2201149.09	Геодезический метод	0.10	-
12239	426530.98	2201133.51	Геодезический метод	0.10	-
12240	426510.28	2201118.29	Геодезический метод	0.10	-
12241	426477.54	2201094.49	Геодезический метод	0.10	-
12242	426446.17	2201072.06	Геодезический метод	0.10	-
12243	426420.69	2201053.11	Геодезический метод	0.10	-
12244	426402.96	2201040.66	Геодезический метод	0.10	-
12245	426378.98	2201023.40	Геодезический метод	0.10	-
12246	426363.87	2201011.87	Геодезический метод	0.10	-
12247	426352.89	2201003.57	Геодезический метод	0.10	-
12248	426332.79	2200989.73	Геодезический метод	0.10	-
12249	426280.64	2200951.47	Геодезический метод	0.10	-
12250	426247.48	2200925.13	Геодезический метод	0.10	-
12251	426242.43	2200918.12	Геодезический метод	0.10	-
12252	426236.92	2200903.79	Геодезический метод	0.10	-
12253	426227.87	2200854.37	Геодезический метод	0.10	-
12254	426215.35	2200804.24	Геодезический метод	0.10	-
12255	426207.96	2200775.69	Геодезический метод	0.10	-
12256	426200.95	2200749.31	Геодезический метод	0.10	-
12257	426188.54	2200704.30	Геодезический метод	0.10	-
12258	426183.80	2200686.88	Геодезический метод	0.10	-
12259	426171.67	2200640.78	Геодезический метод	0.10	-
12260	426159.20	2200593.91	Геодезический метод	0.10	-
2. Сведения о характерных точках границ объекта					

Обозначение характерных точек границ	Координаты, м		Метод определения координат характерной точки	Средняя квадратическая погрешность положения характерной точки (M <sub>t</sub> ), м	Описание обозначения точки на местности (при наличии)
	X	Y			
1	2	3	4	5	6
12261	426154.46	2200572.71	Геодезический метод	0.10	-
12262	426138.00	2200537.49	Геодезический метод	0.10	-
12263	426122.27	2200521.06	Геодезический метод	0.10	-
12264	426081.76	2200478.03	Геодезический метод	0.10	-
12265	426058.92	2200454.28	Геодезический метод	0.10	-
12266	426015.57	2200410.85	Геодезический метод	0.10	-
12267	425998.23	2200393.67	Геодезический метод	0.10	-
12268	425987.66	2200383.33	Геодезический метод	0.10	-
12269	425961.63	2200356.22	Геодезический метод	0.10	-
12270	425940.15	2200332.56	Геодезический метод	0.10	-
12271	425925.29	2200316.61	Геодезический метод	0.10	-
12272	425906.35	2200296.69	Геодезический метод	0.10	-
12273	425892.31	2200280.66	Геодезический метод	0.10	-
12274	425885.47	2200267.81	Геодезический метод	0.10	-
12275	425878.33	2200239.96	Геодезический метод	0.10	-
12276	425872.97	2200213.86	Геодезический метод	0.10	-
12277	425867.00	2200185.03	Геодезический метод	0.10	-
12278	425859.75	2200150.28	Геодезический метод	0.10	-
12279	425851.76	2200113.86	Геодезический метод	0.10	-
12280	425846.58	2200085.32	Геодезический метод	0.10	-
12281	425842.17	2200063.67	Геодезический метод	0.10	-
12282	425837.44	2200038.43	Геодезический метод	0.10	-
12283	425832.39	2200011.08	Геодезический метод	0.10	-
12284	425824.70	2199972.91	Геодезический метод	0.10	-
12285	425817.45	2199939.79	Геодезический метод	0.10	-
2. Сведения о характерных точках границ объекта					

Обозначение характерных точек границ	Координаты, м		Метод определения координат характерной точки	Средняя квадратическая погрешность положения характерной точки (M <sub>t</sub> ), м	Описание обозначения точки на местности (при наличии)
	X	Y			
1	2	3	4	5	6
12286	425813.06	2199917.73	Геодезический метод	0.10	-
12287	425806.94	2199888.73	Геодезический метод	0.10	-
12288	425800.33	2199856.07	Геодезический метод	0.10	-
12289	425793.92	2199823.20	Геодезический метод	0.10	-
12290	425786.57	2199785.09	Геодезический метод	0.10	-
12291	425780.59	2199747.17	Геодезический метод	0.10	-
12292	425774.12	2199711.38	Геодезический метод	0.10	-
12293	425769.37	2199683.30	Геодезический метод	0.10	-
12294	425765.81	2199661.99	Геодезический метод	0.10	-
12295	425759.86	2199631.15	Геодезический метод	0.10	-
12296	425753.07	2199593.87	Геодезический метод	0.10	-
12297	425747.65	2199556.72	Геодезический метод	0.10	-
12298	425744.19	2199534.89	Геодезический метод	0.10	-
12299	425739.89	2199516.35	Геодезический метод	0.10	-
12300	425729.45	2199489.84	Геодезический метод	0.10	-
12301	425718.65	2199464.78	Геодезический метод	0.10	-
12302	425708.27	2199439.21	Геодезический метод	0.10	-
12303	425697.84	2199414.40	Геодезический метод	0.10	-
12304	425687.56	2199389.11	Геодезический метод	0.10	-
12305	425678.73	2199363.46	Геодезический метод	0.10	-
12306	425674.48	2199352.12	Геодезический метод	0.10	-
12307	425666.69	2199340.05	Геодезический метод	0.10	-
12308	425641.84	2199307.26	Геодезический метод	0.10	-
12309	425624.98	2199285.99	Геодезический метод	0.10	-
12310	425608.26	2199264.92	Геодезический метод	0.10	-
2. Сведения о характерных точках границ объекта					

Обозначение характерных точек границ	Координаты, м		Метод определения координат характерной точки	Средняя квадратическая погрешность положения характерной точки (M <sub>t</sub> ), м	Описание обозначения точки на местности (при наличии)
	X	Y			
1	2	3	4	5	6
12311	425581.25	2199232.63	Геодезический метод	0.10	-
12312	425559.86	2199206.77	Геодезический метод	0.10	-
12313	425539.56	2199182.28	Геодезический метод	0.10	-
12314	425524.28	2199165.55	Геодезический метод	0.10	-
12315	425493.54	2199130.10	Геодезический метод	0.10	-
12316	425481.93	2199116.16	Геодезический метод	0.10	-
12317	425464.04	2199096.99	Геодезический метод	0.10	-
12318	425452.05	2199085.20	Геодезический метод	0.10	-
12319	425433.27	2199067.77	Геодезический метод	0.10	-
12320	425411.22	2199052.39	Геодезический метод	0.10	-
12321	425385.36	2199034.86	Геодезический метод	0.10	-
12322	425360.55	2199017.18	Геодезический метод	0.10	-
12323	425345.45	2199006.37	Геодезический метод	0.10	-
12324	425331.65	2198996.29	Геодезический метод	0.10	-
12325	425301.31	2198974.72	Геодезический метод	0.10	-
12326	425273.70	2198954.75	Геодезический метод	0.10	-
12327	425249.72	2198937.78	Геодезический метод	0.10	-
12328	425214.26	2198911.15	Геодезический метод	0.10	-
12329	425189.37	2198893.84	Геодезический метод	0.10	-
12330	425165.20	2198877.29	Геодезический метод	0.10	-
12331	425146.72	2198864.43	Геодезический метод	0.10	-
12332	425129.98	2198853.12	Геодезический метод	0.10	-
12333	425123.40	2198848.99	Геодезический метод	0.10	-
12334	425116.41	2198844.57	Геодезический метод	0.10	-
12335	425094.71	2198829.68	Геодезический метод	0.10	-
2. Сведения о характерных точках границ объекта					

Обозначение характерных точек границ	Координаты, м		Метод определения координат характерной точки	Средняя квадратическая погрешность положения характерной точки (M <sub>t</sub> ), м	Описание обозначения точки на местности (при наличии)
	X	Y			
1	2	3	4	5	6
12336	425073.26	2198815.29	Геодезический метод	0.10	-
12337	425041.62	2198800.15	Геодезический метод	0.10	-
12338	425030.81	2198799.72	Геодезический метод	0.10	-
12339	425022.88	2198800.96	Геодезический метод	0.10	-
12340	425011.16	2198803.83	Геодезический метод	0.10	-
12341	424979.95	2198812.00	Геодезический метод	0.10	-
12342	424956.28	2198818.74	Геодезический метод	0.10	-
12343	424940.06	2198822.73	Геодезический метод	0.10	-
12344	424918.73	2198828.42	Геодезический метод	0.10	-
12345	424884.47	2198838.19	Геодезический метод	0.10	-
12346	424849.97	2198848.08	Геодезический метод	0.10	-
12347	424800.08	2198861.53	Геодезический метод	0.10	-
12348	424784.45	2198866.18	Геодезический метод	0.10	-
12349	424775.69	2198868.99	Геодезический метод	0.10	-
12350	424767.62	2198871.81	Геодезический метод	0.10	-
12351	424752.70	2198874.63	Геодезический метод	0.10	-
12352	424743.66	2198875.93	Геодезический метод	0.10	-
12353	424735.61	2198875.93	Геодезический метод	0.10	-
12354	424727.25	2198874.12	Геодезический метод	0.10	-
12355	424704.28	2198864.08	Геодезический метод	0.10	-
12356	424687.19	2198854.38	Геодезический метод	0.10	-
12357	424675.07	2198843.01	Геодезический метод	0.10	-
12358	424637.58	2198805.93	Геодезический метод	0.10	-
12359	424588.37	2198759.13	Геодезический метод	0.10	-
12360	424528.30	2198702.82	Геодезический метод	0.10	-
2. Сведения о характерных точках границ объекта					



Обозначение характерных точек границ	Координаты, м		Метод определения координат характерной точки	Средняя квадратическая погрешность положения характерной точки (Mt), м	Описание обозначения точки на местности (при наличии)
	X	Y			
1	2	3	4	5	6
12361	424477.89	2198656.62	Геодезический метод	0.10	-
12362	424428.93	2198609.72	Геодезический метод	0.10	-
12363	424399.23	2198584.37	Геодезический метод	0.10	-
12364	424339.31	2198530.07	Геодезический метод	0.10	-
12365	424287.00	2198481.54	Геодезический метод	0.10	-
12366	424214.04	2198414.62	Геодезический метод	0.10	-
12367	424150.35	2198355.87	Геодезический метод	0.10	-
12368	424108.56	2198316.30	Геодезический метод	0.10	-
12369	424100.02	2198309.38	Геодезический метод	0.10	-
12370	424084.19	2198304.01	Геодезический метод	0.10	-
12371	424013.54	2198281.90	Геодезический метод	0.10	-
12372	423981.18	2198273.14	Геодезический метод	0.10	-
12373	423855.66	2198239.29	Геодезический метод	0.10	-
12374	423773.55	2198216.75	Геодезический метод	0.10	-
12375	423640.94	2198180.41	Геодезический метод	0.10	-
12376	423597.50	2198165.73	Геодезический метод	0.10	-
12377	423510.34	2198127.69	Геодезический метод	0.10	-
12378	423477.74	2198114.10	Геодезический метод	0.10	-
12379	423425.57	2198087.57	Геодезический метод	0.10	-
12380	423372.75	2198058.81	Геодезический метод	0.10	-
12381	423301.80	2198017.09	Геодезический метод	0.10	-
12382	423236.02	2197977.95	Геодезический метод	0.10	-
12383	423185.77	2197946.45	Геодезический метод	0.10	-
12384	423177.83	2197938.83	Геодезический метод	0.10	-
12385	423156.98	2197915.53	Геодезический метод	0.10	-
2. Сведения о характерных точках границ объекта					

Обозначение характерных точек границ	Координаты, м		Метод определения координат характерной точки	Средняя квадратическая погрешность положения характерной точки (Mt), м	Описание обозначения точки на местности (при наличии)
	X	Y			
1	2	3	4	5	6
12386	423132.92	2197886.79	Геодезический метод	0.10	-
12387	423118.79	2197864.94	Геодезический метод	0.10	-
12388	423104.27	2197837.88	Геодезический метод	0.10	-
12389	423095.44	2197818.01	Геодезический метод	0.10	-
12390	423091.21	2197809.80	Геодезический метод	0.10	-
12391	423084.18	2197797.81	Геодезический метод	0.10	-
12392	423063.57	2197751.59	Геодезический метод	0.10	-
12393	423009.04	2197625.08	Геодезический метод	0.10	-
12394	422991.03	2197586.57	Геодезический метод	0.10	-
12395	422960.72	2197526.39	Геодезический метод	0.10	-
12396	422938.97	2197483.29	Геодезический метод	0.10	-
12397	422917.21	2197441.84	Геодезический метод	0.10	-
12398	422905.86	2197418.09	Геодезический метод	0.10	-
12399	422888.70	2197364.39	Геодезический метод	0.10	-
12400	422871.19	2197308.97	Геодезический метод	0.10	-
12401	422865.82	2197291.97	Геодезический метод	0.10	-
12402	422859.65	2197281.97	Геодезический метод	0.10	-
12403	422851.43	2197275.29	Геодезический метод	0.10	-
12404	422840.95	2197268.54	Геодезический метод	0.10	-
12405	422779.58	2197232.18	Геодезический метод	0.10	-
12406	422606.72	2197125.42	Геодезический метод	0.10	-
12407	422608.46	2197121.80	Геодезический метод	0.10	-
12408	422781.66	2197228.75	Геодезический метод	0.10	-
12409	422843.05	2197265.13	Геодезический метод	0.10	-
12410	422853.78	2197272.05	Геодезический метод	0.10	-
2. Сведения о характерных точках границ объекта					

Обозначение характерных точек границ	Координаты, м		Метод определения координат характерной точки	Средняя квадратическая погрешность положения характерной точки (M <sub>t</sub> ), м	Описание обозначения точки на местности (при наличии)
	X	Y			
1	2	3	4	5	6
12411	422862.70	2197279.29	Геодезический метод	0.10	-
12412	422869.49	2197290.29	Геодезический метод	0.10	-
12413	422875.00	2197307.77	Геодезический метод	0.10	-
12414	422892.51	2197363.18	Геодезический метод	0.10	-
12415	422909.59	2197416.61	Геодезический метод	0.10	-
12416	422920.79	2197440.05	Геодезический метод	0.10	-
12417	422942.53	2197481.46	Геодезический метод	0.10	-
12418	422964.30	2197524.59	Геодезический метод	0.10	-
12419	422994.63	2197584.83	Геодезический метод	0.10	-
12420	423012.69	2197623.44	Геодезический метод	0.10	-
12421	423067.23	2197749.98	Геодезический метод	0.10	-
12422	423087.74	2197795.97	Геодезический метод	0.10	-
12423	423094.72	2197807.87	Геодезический метод	0.10	-
12424	423099.05	2197816.28	Геодезический метод	0.10	-
12425	423107.86	2197836.12	Геодезический метод	0.10	-
12426	423122.24	2197862.90	Геодезический метод	0.10	-
12427	423136.14	2197884.41	Геодезический метод	0.10	-
12428	423160.00	2197912.91	Геодезический метод	0.10	-
12429	423180.71	2197936.05	Геодезический метод	0.10	-
12430	423188.25	2197943.27	Геодезический метод	0.10	-
12431	423238.10	2197974.54	Геодезический метод	0.10	-
12432	423303.84	2198013.65	Геодезический метод	0.10	-
12433	423374.72	2198055.33	Геодезический метод	0.10	-
12434	423427.43	2198084.03	Геодезический метод	0.10	-
12435	423479.42	2198110.47	Геодезический метод	0.10	-
2. Сведения о характерных точках границ объекта					

Обозначение характерных точек границ	Координаты, м		Метод определения координат характерной точки	Средняя квадратическая погрешность положения характерной точки (M <sub>t</sub> ), м	Описание обозначения точки на местности (при наличии)
	X	Y			
1	2	3	4	5	6
12436	423511.91	2198124.01	Геодезический метод	0.10	-
12437	423598.95	2198162.00	Геодезический метод	0.10	-
12438	423642.11	2198176.58	Геодезический метод	0.10	-
12439	423774.61	2198212.89	Геодезический метод	0.10	-
12440	423856.71	2198235.43	Геодезический метод	0.10	-
12441	423982.23	2198269.28	Геодезический метод	0.10	-
12442	424014.66	2198278.06	Геодезический метод	0.10	-
12443	424085.44	2198300.20	Геодезический метод	0.10	-
12444	424101.98	2198305.83	Геодезический метод	0.10	-
12445	424111.20	2198313.29	Геодезический метод	0.10	-
12446	424153.08	2198352.95	Геодезический метод	0.10	-
12447	424216.75	2198411.67	Геодезический метод	0.10	-
12448	424289.72	2198478.60	Геодезический метод	0.10	-
12449	424342.01	2198527.12	Геодезический метод	0.10	-
12450	424401.87	2198581.36	Геодезический метод	0.10	-
12451	424431.62	2198606.76	Геодезический метод	0.10	-
12452	424480.63	2198653.70	Геодезический метод	0.10	-
12453	424531.02	2198699.88	Геодезический метод	0.10	-
12454	424591.12	2198756.22	Геодезический метод	0.10	-
12455	424640.36	2198803.06	Геодезический метод	0.10	-
12456	424677.84	2198840.12	Геодезический метод	0.10	-
12457	424689.58	2198851.14	Геодезический метод	0.10	-
12458	424706.07	2198860.50	Геодезический метод	0.10	-
12459	424728.49	2198870.29	Геодезический метод	0.10	-
12460	424736.04	2198871.93	Геодезический метод	0.10	-
2. Сведения о характерных точках границ объекта					

Обозначение характерных точек границ	Координаты, м		Метод определения координат характерной точки	Средняя квадратическая погрешность положения характерной точки (M <sub>t</sub> ), м	Описание обозначения точки на местности (при наличии)
	X	Y			
1	2	3	4	5	6
12461	424743.37	2198871.93	Геодезический метод	0.10	-
12462	424752.05	2198870.68	Геодезический метод	0.10	-
12463	424766.58	2198867.94	Геодезический метод	0.10	-
12464	424774.42	2198865.20	Геодезический метод	0.10	-
12465	424783.27	2198862.36	Геодезический метод	0.10	-
12466	424798.99	2198857.68	Геодезический метод	0.10	-
12467	424848.89	2198844.22	Геодезический метод	0.10	-
12468	424883.37	2198834.34	Геодезический метод	0.10	-
12469	424917.67	2198824.56	Геодезический метод	0.10	-
12470	424939.07	2198818.86	Геодезический метод	0.10	-
12471	424955.25	2198814.87	Геодезический метод	0.10	-
12472	424978.89	2198808.14	Геодезический метод	0.10	-
12473	425010.18	2198799.95	Геодезический метод	0.10	-
12474	425022.09	2198797.04	Геодезический метод	0.10	-
12475	425030.58	2198795.70	Геодезический метод	0.10	-
12476	425042.61	2198796.19	Геодезический метод	0.10	-
12477	425075.24	2198811.81	Геодезический метод	0.10	-
12478	425096.95	2198826.37	Геодезический метод	0.10	-
12479	425118.62	2198841.23	Геодезический метод	0.10	-
12480	425125.53	2198845.61	Геодезический метод	0.10	-
12481	425132.16	2198849.77	Геодезический метод	0.10	-
12482	425148.98	2198861.13	Геодезический метод	0.10	-
12483	425167.47	2198874.00	Геодезический метод	0.10	-
12484	425191.65	2198890.55	Геодезический метод	0.10	-
12485	425216.60	2198907.91	Геодезический метод	0.10	-
2. Сведения о характерных точках границ объекта					

Обозначение характерных точек границ	Координаты, м		Метод определения координат характерной точки	Средняя квадратическая погрешность положения характерной точки (M <sub>t</sub> ), м	Описание обозначения точки на местности (при наличии)
	X	Y			
1	2	3	4	5	6
12486	425252.07	2198934.54	Геодезический метод	0.10	-
12487	425276.03	2198951.50	Геодезический метод	0.10	-
12488	425303.64	2198971.47	Геодезический метод	0.10	-
12489	425333.99	2198993.05	Геодезический метод	0.10	-
12490	425347.80	2199003.13	Геодезический метод	0.10	-
12491	425362.88	2199013.92	Геодезический метод	0.10	-
12492	425387.64	2199031.57	Геодезический метод	0.10	-
12493	425413.49	2199049.10	Геодезический метод	0.10	-
12494	425435.79	2199064.65	Геодезический метод	0.10	-
12495	425454.82	2199082.31	Геодезический метод	0.10	-
12496	425466.91	2199094.20	Геодезический метод	0.10	-
12497	425484.93	2199113.52	Геодезический метод	0.10	-
12498	425496.59	2199127.51	Геодезический метод	0.10	-
12499	425527.27	2199162.90	Геодезический метод	0.10	-
12500	425542.58	2199179.65	Геодезический метод	0.10	-
12501	425562.94	2199204.22	Геодезический метод	0.10	-
12502	425584.33	2199230.08	Геодезический метод	0.10	-
12503	425611.36	2199262.39	Геодезический метод	0.10	-
12504	425628.11	2199283.50	Геодезический метод	0.10	-
12505	425645.00	2199304.81	Геодезический метод	0.10	-
12506	425669.97	2199337.76	Геодезический метод	0.10	-
12507	425678.08	2199350.31	Геодезический метод	0.10	-
12508	425682.49	2199362.11	Геодезический метод	0.10	-
12509	425691.30	2199387.70	Геодезический метод	0.10	-
12510	425701.54	2199412.87	Геодезический метод	0.10	-
2. Сведения о характерных точках границ объекта					

Обозначение характерных точек границ	Координаты, м		Метод определения координат характерной точки	Средняя квадратическая погрешность положения характерной точки (M <sub>t</sub> ), м	Описание обозначения точки на местности (при наличии)
	X	Y			
1	2	3	4	5	6
12511	425711.97	2199437.69	Геодезический метод	0.10	-
12512	425722.34	2199463.24	Геодезический метод	0.10	-
12513	425733.15	2199488.31	Геодезический метод	0.10	-
12514	425743.72	2199515.15	Геодезический метод	0.10	-
12515	425748.11	2199534.13	Геодезический метод	0.10	-
12516	425751.60	2199556.11	Геодезический метод	0.10	-
12517	425757.02	2199593.22	Геодезический метод	0.10	-
12518	425763.79	2199630.41	Геодезический метод	0.10	-
12519	425769.75	2199661.28	Геодезический метод	0.10	-
12520	425773.31	2199682.64	Геодезический метод	0.10	-
12521	425778.06	2199710.69	Геодезический метод	0.10	-
12522	425784.53	2199746.50	Геодезический метод	0.10	-
12523	425790.51	2199784.40	Геодезический метод	0.10	-
12524	425797.85	2199822.44	Геодезический метод	0.10	-
12525	425804.26	2199855.30	Геодезический метод	0.10	-
12526	425810.86	2199887.92	Геодезический метод	0.10	-
12527	425816.98	2199916.93	Геодезический метод	0.10	-
12528	425821.37	2199938.97	Геодезический метод	0.10	-
12529	425828.62	2199972.09	Геодезический метод	0.10	-
12530	425836.32	2200010.32	Геодезический метод	0.10	-
12531	425841.37	2200037.70	Геодезический метод	0.10	-
12532	425846.09	2200062.90	Геодезический метод	0.10	-
12533	425850.51	2200084.56	Геодезический метод	0.10	-
12534	425855.68	2200113.07	Геодезический метод	0.10	-
12535	425863.66	2200149.44	Геодезический метод	0.10	-
2. Сведения о характерных точках границ объекта					

Обозначение характерных точек границ	Координаты, м		Метод определения координат характерной точки	Средняя квадратическая погрешность положения характерной точки (M), м	Описание обозначения точки на местности (при наличии)
	X	Y			
1	2	3	4	5	6
12536	425870.91	2200184.22	Геодезический метод	0.10	-
12537	425876.88	2200213.05	Геодезический метод	0.10	-
12538	425882.23	2200239.06	Геодезический метод	0.10	-
12539	425889.23	2200266.36	Геодезический метод	0.10	-
12540	425895.62	2200278.37	Геодезический метод	0.10	-
12541	425909.31	2200294.00	Геодезический метод	0.10	-
12542	425928.20	2200313.87	Геодезический метод	0.10	-
12543	425943.10	2200329.85	Геодезический метод	0.10	-
12544	425964.55	2200353.49	Геодезический метод	0.10	-
12545	425990.50	2200380.52	Геодезический метод	0.10	-
12546	426001.04	2200390.81	Геодезический метод	0.10	-
12547	426018.40	2200408.01	Геодезический метод	0.10	-
12548	426061.78	2200451.48	Геодезический метод	0.10	-
12549	426084.66	2200475.28	Геодезический метод	0.10	-
12550	426125.17	2200518.30	Геодезический метод	0.10	-
12551	426141.34	2200535.20	Геодезический метод	0.10	-
12552	426158.27	2200571.41	Геодезический метод	0.10	-
12553	426163.09	2200592.96	Геодезический метод	0.10	-
12554	426175.54	2200639.76	Геодезический метод	0.10	-
12555	426187.67	2200685.84	Геодезический метод	0.10	-
12556	426192.40	2200703.25	Геодезический метод	0.10	-
12557	426204.81	2200748.26	Геодезический метод	0.10	-
12558	426211.83	2200774.67	Геодезический метод	0.10	-
12559	426219.22	2200803.26	Геодезический метод	0.10	-
12560	426231.78	2200853.53	Геодезический метод	0.10	-
2. Сведения о характерных точках границ объекта					



Обозначение характерных точек границ	Координаты, м		Метод определения координат характерной точки	Средняя квадратическая погрешность положения характерной точки (M <sub>t</sub> ), м	Описание обозначения точки на местности (при наличии)
	X	Y			
1	2	3	4	5	6
12561	426240.79	2200902.70	Геодезический метод	0.10	-
12562	426245.98	2200916.20	Геодезический метод	0.10	-
12563	426250.40	2200922.34	Геодезический метод	0.10	-
12564	426283.07	2200948.29	Геодезический метод	0.10	-
12565	426335.10	2200986.47	Геодезический метод	0.10	-
12566	426355.24	2201000.32	Геодезический метод	0.10	-
12567	426366.29	2201008.68	Геодезический метод	0.10	-
12568	426381.36	2201020.19	Геодезический метод	0.10	-
12569	426405.28	2201037.40	Геодезический метод	0.10	-
12570	426423.03	2201049.86	Геодезический метод	0.10	-
12571	426448.52	2201068.83	Геодезический метод	0.10	-
12572	426479.88	2201091.24	Геодезический метод	0.10	-
12573	426512.64	2201115.06	Геодезический метод	0.10	-
12574	426533.58	2201130.46	Геодезический метод	0.10	-
12575	426550.36	2201146.93	Геодезический метод	0.10	-
12576	426554.55	2201160.29	Геодезический метод	0.10	-
12577	426554.36	2201166.28	Геодезический метод	0.10	-
12578	426545.69	2201182.35	Геодезический метод	0.10	-
12579	426534.70	2201196.18	Геодезический метод	0.10	-
12580	426518.98	2201214.39	Геодезический метод	0.10	-
12581	426506.40	2201229.79	Геодезический метод	0.10	-
12582	426504.71	2201232.54	Геодезический метод	0.10	-
12583	426505.41	2201233.32	Геодезический метод	0.10	-
12584	426513.81	2201246.96	Геодезический метод	0.10	-
12585	426530.40	2201271.36	Геодезический метод	0.10	-
2. Сведения о характерных точках границ объекта					

Обозначение характерных точек границ	Координаты, м		Метод определения координат характерной точки	Средняя квадратическая погрешность положения характерной точки (Mt), м	Описание обозначения точки на местности (при наличии)
	X	Y			
1	2	3	4	5	6
12586	426545.39	2201292.35	Геодезический метод	0.10	-
12587	426561.15	2201314.81	Геодезический метод	0.10	-
12588	426575.18	2201334.18	Геодезический метод	0.10	-
12589	426594.37	2201360.46	Геодезический метод	0.10	-
12590	426624.33	2201400.33	Геодезический метод	0.10	-
12591	426630.54	2201404.32	Геодезический метод	0.10	-
12592	426637.44	2201408.74	Геодезический метод	0.10	-
12593	426662.33	2201424.51	Геодезический метод	0.10	-
12594	426690.59	2201442.60	Геодезический метод	0.10	-
12595	426716.91	2201458.72	Геодезический метод	0.10	-
12596	426745.61	2201475.79	Геодезический метод	0.10	-
12597	426770.95	2201492.08	Геодезический метод	0.10	-
12598	426804.70	2201525.99	Геодезический метод	0.10	-
12599	426828.17	2201541.50	Геодезический метод	0.10	-
12600	426832.88	2201541.98	Геодезический метод	0.10	-
12601	426845.79	2201537.83	Геодезический метод	0.10	-
12602	426861.83	2201530.56	Геодезический метод	0.10	-
12603	426883.19	2201520.31	Геодезический метод	0.10	-
12604	426900.40	2201511.33	Геодезический метод	0.10	-
12605	426915.51	2201503.79	Геодезический метод	0.10	-
12606	426935.20	2201495.24	Геодезический метод	0.10	-
12607	426953.04	2201489.04	Геодезический метод	0.10	-
12608	426970.83	2201483.78	Геодезический метод	0.10	-
12609	426998.07	2201475.17	Геодезический метод	0.10	-
12610	427025.76	2201465.91	Геодезический метод	0.10	-
2. Сведения о характерных точках границ объекта					

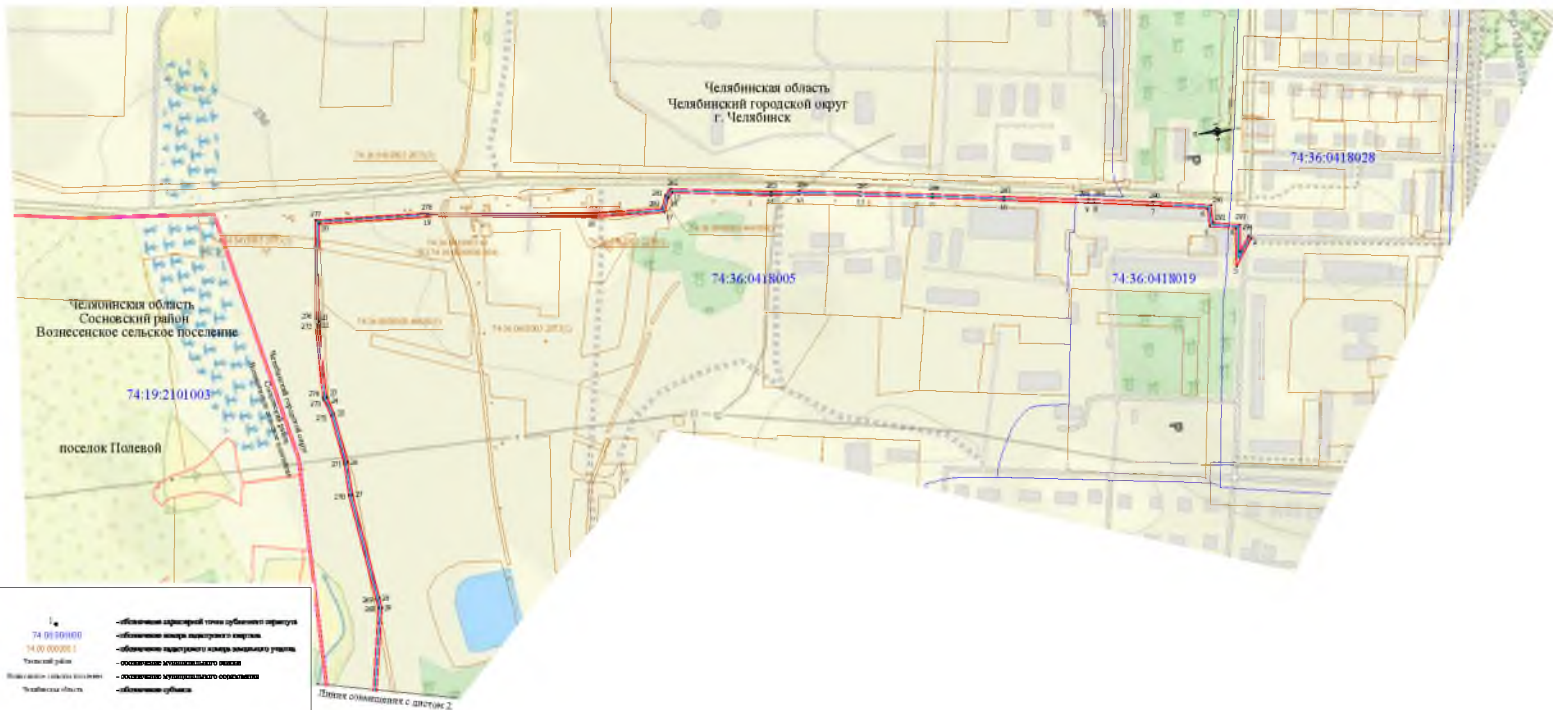
Обозначение характерных точек границ	Координаты, м		Метод определения координат характерной точки	Средняя квадратическая погрешность положения характерной точки (M <sub>t</sub> ), м	Описание обозначения точки на местности (при наличии)
	X	Y			
1	2	3	4	5	6
12611	427120.14	2201456.50	Геодезический метод	0.10	-
12612	427146.72	2201453.61	Геодезический метод	0.10	-
12613	427178.38	2201447.83	Геодезический метод	0.10	-
12614	427199.65	2201444.27	Геодезический метод	0.10	-
12615	427188.63	2201375.98	Геодезический метод	0.10	-
12616	427180.15	2201324.97	Геодезический метод	0.10	-
12617	427173.74	2201311.89	Геодезический метод	0.10	-
12618	427156.12	2201284.88	Геодезический метод	0.10	-
12619	427129.54	2201231.72	Геодезический метод	0.10	-
12620	427092.34	2201154.04	Геодезический метод	0.10	-
12621	427107.71	2201137.92	Геодезический метод	0.10	-
12622	427110.61	2201140.67	Геодезический метод	0.10	-
12623	427097.14	2201154.80	Геодезический метод	0.10	-
12624	427133.13	2201229.96	Геодезический метод	0.10	-
12625	427159.60	2201282.89	Геодезический метод	0.10	-
12626	427177.23	2201309.91	Геодезический метод	0.10	-
12627	427184.00	2201323.73	Геодезический метод	0.10	-
12628	427192.58	2201375.34	Геодезический метод	0.10	-
12629	427203.59	2201443.61	Геодезический метод	0.10	-
12630	427226.40	2201439.78	Геодезический метод	0.10	-
12631	427274.80	2201431.82	Геодезический метод	0.10	-
12632	427338.80	2201420.46	Геодезический метод	0.10	-
12633	427382.60	2201412.76	Геодезический метод	0.10	-
12634	427449.45	2201403.04	Геодезический метод	0.10	-
12635	427457.36	2201402.97	Геодезический метод	0.10	-
2. Сведения о характерных точках границ объекта					

Обозначение характерных точек границ	Координаты, м		Метод определения координат характерной точки	Средняя квадратическая погрешность положения характерной точки (Mt), м	Описание обозначения точки на местности (при наличии)
	X	Y			
1	2	3	4	5	6
12636	427475.92	2201405.64	Геодезический метод	0.10	-
12637	427548.39	2201425.22	Геодезический метод	0.10	-
12189	427565.20	2201428.65	Геодезический метод	0.10	-

3. Сведения о характерных точках части (частей) границы объекта

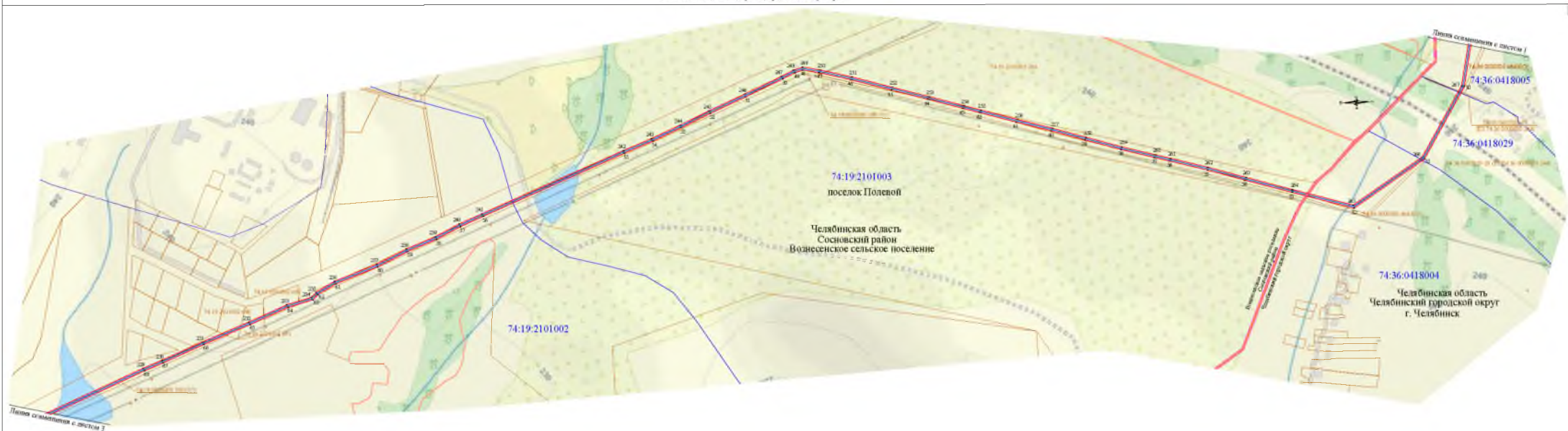
Обозначение характерных точек части границы	Координаты, м		Метод определения координат характерной точки	Средняя квадратическая погрешность положения характерной точки (Mt), м	Описание обозначения точки на местности (при наличии)
	X	Y			
1	2	3	4	5	6
-	-	-	-	-	-





Используемые условные знаки и обозначения:

- |  |  |  |  |
|--|--|--|--|
|  | - обозначение границ публичного сервитута  |  | - обозначение границ чужого участка        |
|  | - обозначение границ земельного участка    |  | - обозначение границ кадастрового квартала |
|  | - обозначение границ кадастрового квартала |  | - ЗОС "Сибирь - Магистраль"                |
|  | - границы дачного участка                  |  | - границы дачного участка                  |
|  | - границы муниципального района            |  | - границы муниципального района            |
|  | - границы городского округа                |  | - границы городского округа                |
|  | - границы сельского поселения              |  | - границы сельского поселения              |



## Испытание условных знаков и обозначений:

	- обозначение границы публичного сервитута		- обозначение границ кадастрового участка		- обозначение границ точки публичного сервитута
	- обозначение границы земельного участка		- обозначение границ кадастрового участка		- обозначение центра кадастрового участка
	- обозначение границ кадастрового участка		- обозначение центра кадастрового участка		- обозначение центра кадастрового участка
	- ЗОС "Чайка - Мельница"		- обозначение центра кадастрового участка		- обозначение центра кадастрового участка
	- граница участка		- обозначение центра кадастрового участка		- обозначение центра кадастрового участка
	- граница земельного участка		- обозначение центра кадастрового участка		- обозначение центра кадастрового участка
	- граница земельного участка		- обозначение центра кадастрового участка		- обозначение центра кадастрового участка
	- граница земельного участка		- обозначение центра кадастрового участка		- обозначение центра кадастрового участка
	- граница земельного участка		- обозначение центра кадастрового участка		- обозначение центра кадастрового участка



Использование условных знаков и обозначений:

- обозначение границы публичного сервитута
- обозначение границы земельного участка
- обозначение границы кадастрового квартала
- ЗОС "Асиинск - Мельничерск"
- граница реки
- граница муниципального района
- граница городского округа
- граница сельского поселения

74:19:2101002  
74:36:0418004  
Челябинский район  
Челябинская область

- обозначение характеристик точки публичного сервитута
- обозначение координат кадастрового квартала
- обозначение кадастрового квартала земельного участка
- обозначение муниципального района
- обозначение городского округа
- обозначение сельского поселения





**Итого: линия условная зона и обозначение:**

	- обозначение границы публичного сервитута		- обозначение границ кадастрового участка		- обозначение границ кадастрового квартала земельного участка
	- обозначение границы земельного участка		- ИСДК "Сибирь - Магистраль"		- граница дачного участка
	- ИСДК "Сибирь - Магистраль"		- граница дачного участка		- граница земельного участка
	- граница дачного участка		- граница земельного участка		- граница земельного участка
	- граница земельного участка		- граница земельного участка		- обозначение границы
	- граница земельного участка		- обозначение границы		- обозначение границы

74.01.0101000  
74.01.0101001  
Челябинский район  
Челябинская область

Масштаб 1:2000

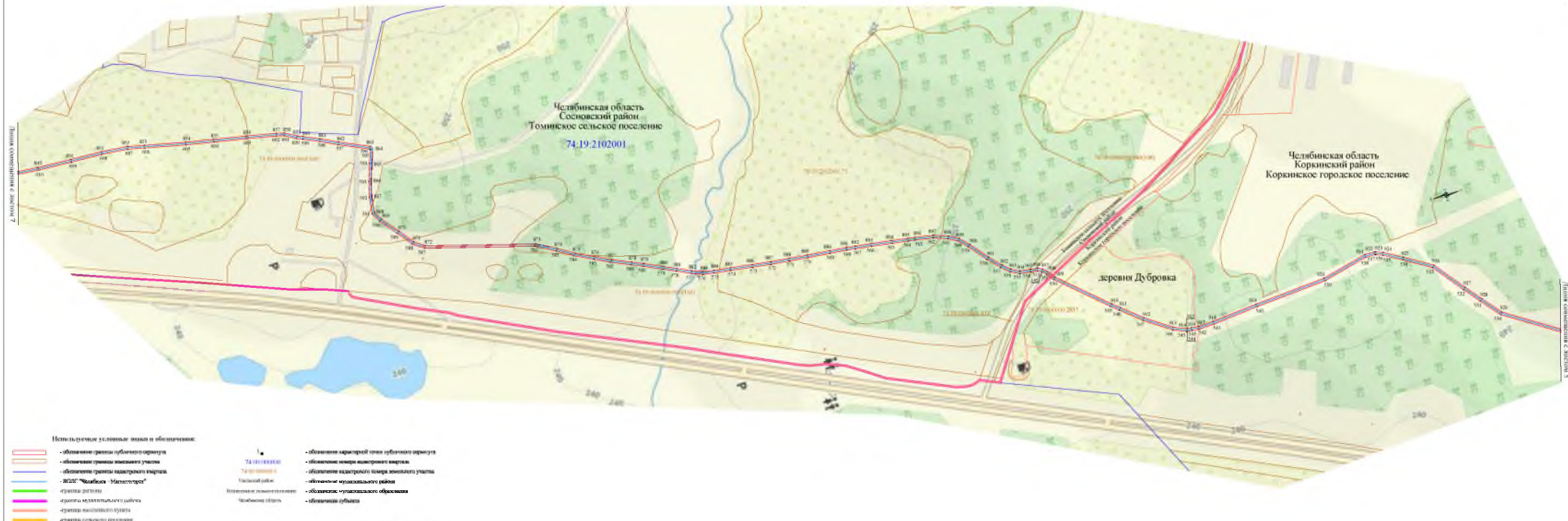


**Итого указаны условные знаки и обозначения:**

	- обозначение границ публичного сервитута		- обозначение границ публичного сервитута
	- обозначение границ земельного участка		- обозначение границ публичного сервитута
	- обозначение границ кадастрового квартала		- обозначение границ кадастрового квартала земельного участка
	- ЗОС "Глинка - Мельничное"		- обозначение муниципального района
	- граница дачного участка		- обозначение муниципального округа
	- граница муниципального района		- обозначение муниципального округа
	- граница земельного участка		- обозначение субъекта
	- граница публичного сервитута		

74:19:2101000  
 74:00:0000001  
 Челябинский район  
 Челябинская область

Масштаб 1:2000

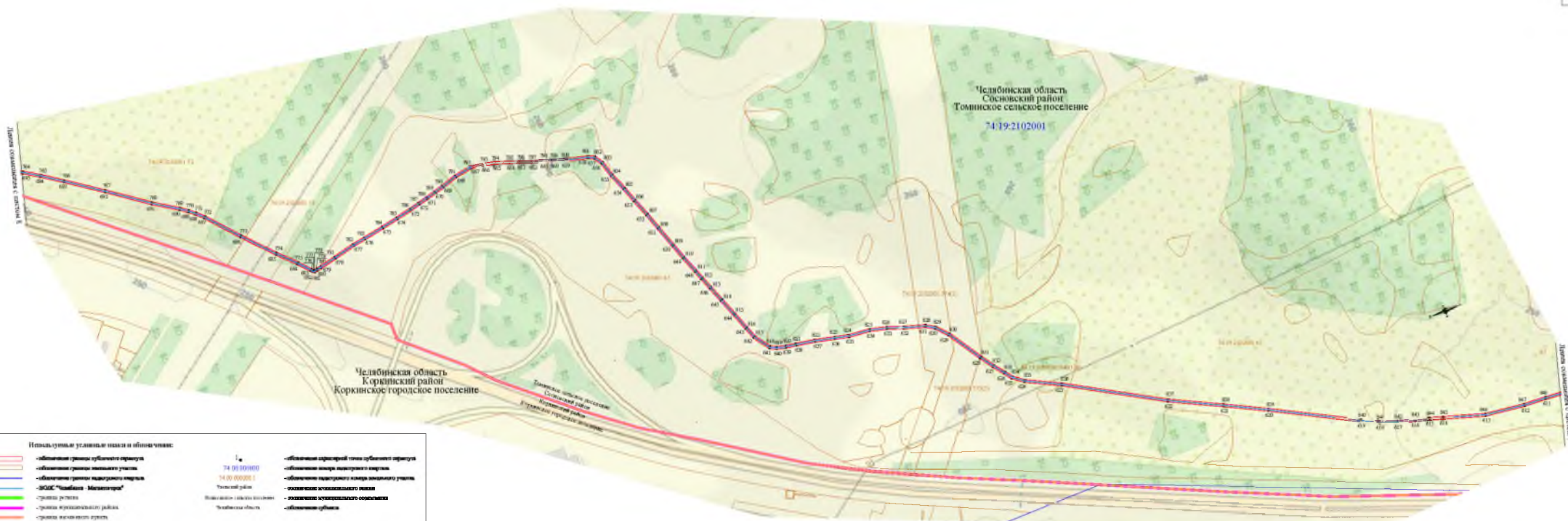


Листовой кадастровый план № 74.19.2102001.001

Листовой кадастровый план № 74.19.2102001.001

- Используемые условные знаки и обозначения:**
- |  |   |  |  |
|--|---|--|--|
|  | - обозначение границ публичного сервитута   |  | - обозначение характерной точки публичного сервитута |
|  | - обозначение границы земельного участка    |  | - обозначение номера кадастрового участка            |
|  | - обозначение границы кадастрового квартала |  | - обозначение кадастрового номера земельного участка |
|  | - ИЭП "Челябск-Металлсервис"                |  | - обозначение муниципального района                  |
|  | - граница дачного участка                   |  | - обозначение муниципального образования             |
|  | - граница земельного участка                |  | - обозначение субъекта                               |
|  | - граница земельного участка                |  |  |
|  | - граница земельного участка                |  |  |

Масштаб 1:2000



**Итого указаны условные знаки и обозначения:**

	- обозначение границы публичного сервитута		- обозначение кадастровой точки публичного сервитута
	- обозначение границы земельного участка		- обозначение ширины кадастрового сервитута
	- обозначение границы кадастрового участка		- обозначение кадастрового номера земельного участка
	- ЗОС "Сибирь - Металлургия"		- обозначение кадастрового номера
	- граница дачного участка		- обозначение кадастрового номера
	- граница земельного участка		- обозначение кадастрового номера
	- граница земельного участка		- обозначение кадастрового номера
	- граница земельного участка		- обозначение кадастрового номера

74-19-2102001  
 74-09-0002001  
 Челябинский район  
 Челябинская область

Масштаб 1:2000



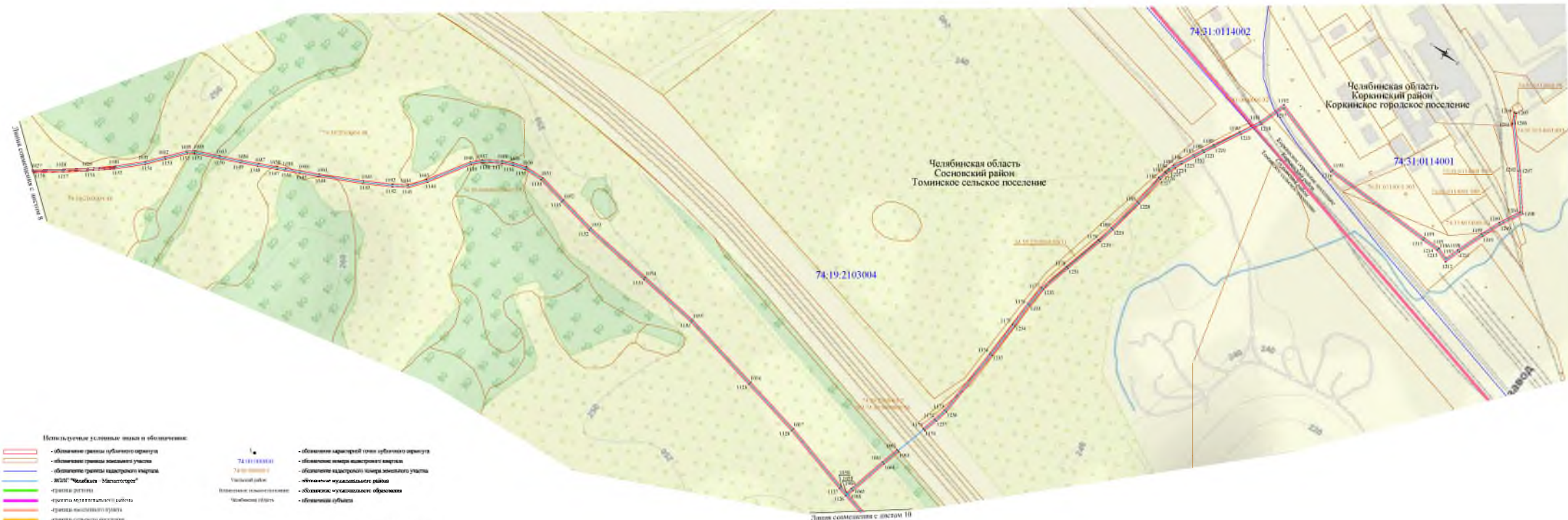
**Итого указаны условные знаки и обозначения:**

	- обозначение границы публичного сервитута		- обозначение границей точки публичного сервитута
	- обозначение границы земельного участка		- обозначение центра железнодорожного участка
	- обозначение границы железнодорожного участка		- обозначение центра городского округа земельного участка
	- ЗОС "Сибирь - Магистраль"		- обозначение муниципального района
	- граница дачного участка		- обозначение муниципальной территории
	- граница городского округа		- обозначение субъекта
	- граница земельного участка		
	- граница пашенного участка		

74:00:0000001  
 Челябинский район  
 Челябинская область

Масштаб 1:2000

Длина схематичная с листом 7



Используемые условные знаки и обозначения:

- обозначение границ публичного сервитута
- обозначение границ земельного участка
- обозначение границ кадастрового квартала
- ИЖС "Челябыч - Металлургов"
- границы дачного
- границы дачно-подсобного участка
- границы населенного пункта
- границы сельского поселения

- 74:19:2103004  
Участковый район
- 74:31:0114002  
Челябинский район
- 74:31:0114001  
Челябинский район

- обозначение характерной точки публичного сервитута
- обозначение номера кадастрового квартала
- обозначение кадастрового номера земельного участка
- обозначение муниципального района
- обозначение муниципального образования
- обозначение субъекта



Используемые условные знаки и обозначения:

- обозначение границ публичного сервитута
- обозначение границ земельного участка
- обозначение границ кадастрового квартала
- ИЖС "Челябыч - Металлгород"
- границы дачного
- границы садоводческого (дачного)
- границы садоводческого
- границы садоводческого

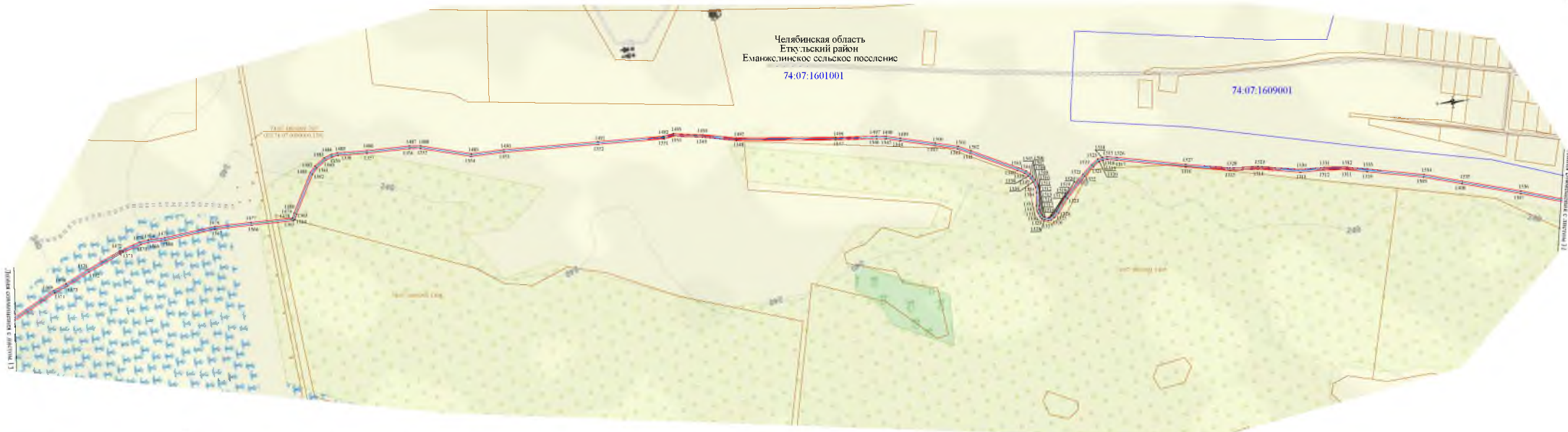
- 74-19-2103004
- 74-07-1601001
- Челябинский район
- Челябинская область

- обозначение характерной точки публичного сервитута
- обозначение номера кадастрового квартала
- обозначение кадастрового номера земельного участка
- обозначение муниципалитетского района
- обозначение муниципального образования
- обозначение субъекта

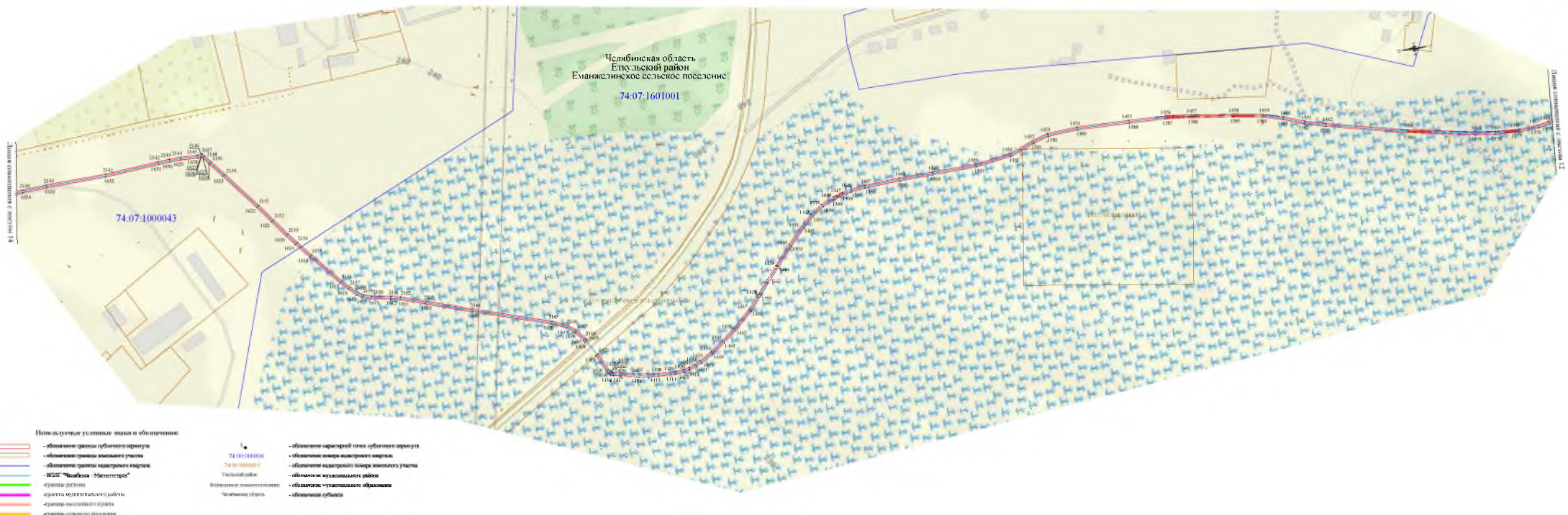


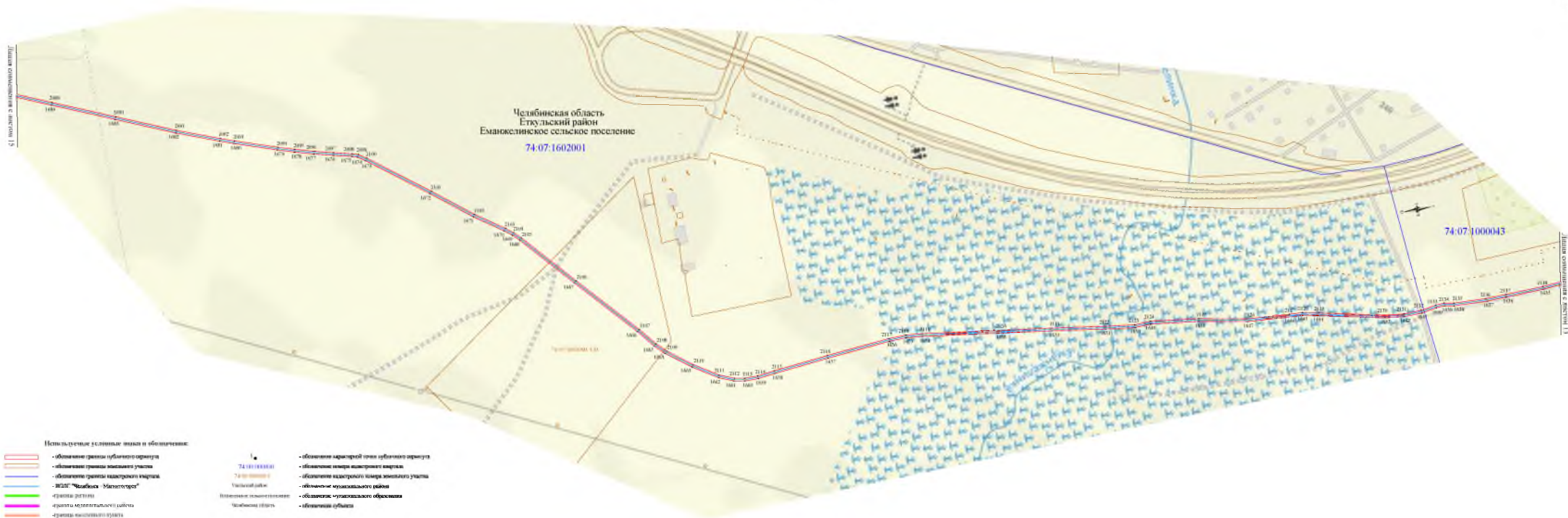
- Использованные условные знаки и обозначения:**
- обозначение границы публичного сервитута
  - обозначение границы земельного участка
  - обозначение границы кадастрового участка
  - МОС "Асибика - Механизатор"
  - граница раздела
  - граница земельного участка
  - граница кадастрового участка
  - граница сельского поселения
- 74.07.1601001**  
Челябинская область  
Еткульский район  
Емануелинское сельское поселение
- 74.19.2103004**  
Челябинская область  
Коркинский район  
Коркинское городское поселение
- 74.07.1601001**  
Челябинская область  
Еткульский район  
Новобатуринское сельское поселение
- Усть-Курган
- Масштаб 1:2000





- Используемые условные знаки и обозначения:**
- обозначение границы публичного сервитута
  - обозначение границы земельного участка
  - обозначение границы кадастрового квартала
  - ИЖС "Челябык - Металлострой"
  - граница дачного участка
  - граница многоэтапного участка
  - граница земельного участка
  - граница садового участка
  - обозначение кадастровой точки публичного сервитута
  - 74:07:000000 Челябинский район
  - 74:07:1600000 Еманжельинский район
  - 74:07:1601001 Челябинская область
  - 74:07:1609001 Еманжельинское сельское поселение
  - 74:07:1601001 обозначение кадастрового номера земельного участка
  - 74:07:1609001 обозначение кадастрового номера
  - 74:07:1600000 обозначение муниципального образования
  - 74:07:000000 обозначение субъекта





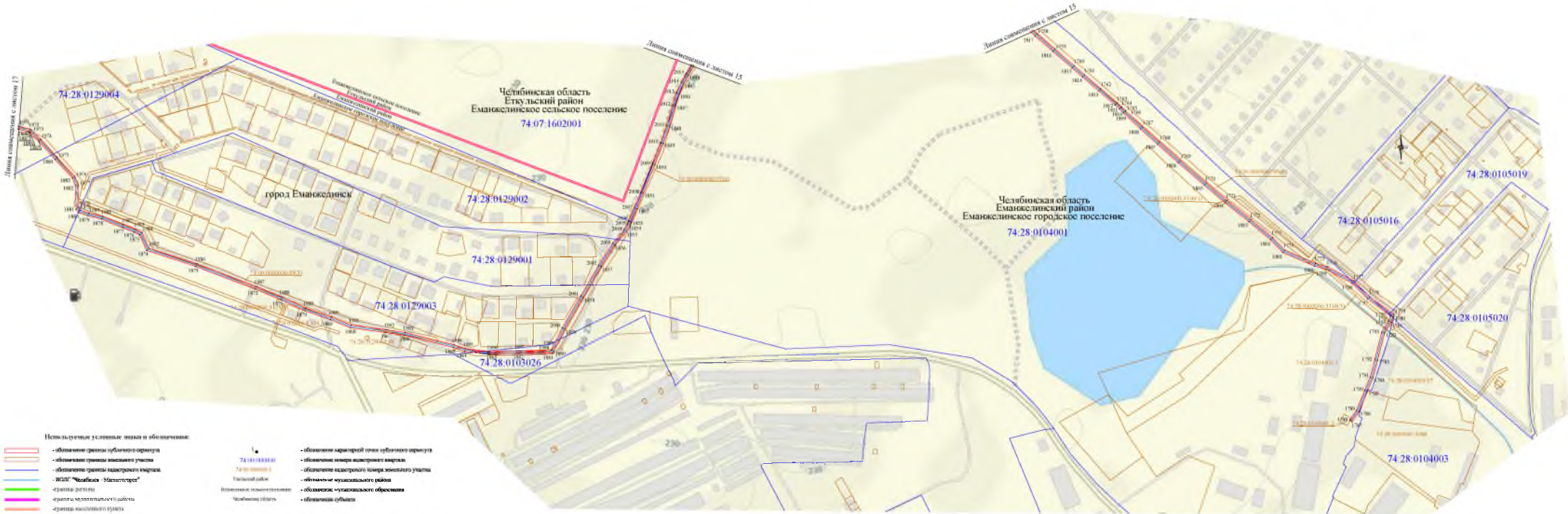
Используемые условные знаки и обозначения:

- обозначение границ дубинчатого сервитута
- обозначение границ земельного участка
- обозначение границ кадастрового участка
- ИДП "Челябыч - Металлург"
- границы дачного
- границы многоэтапного района
- границы населенного пункта
- границы сельского поселения

■ 74:07:1602001  
■ 74:07:1000043  
 Частный дом  
 Подземный кабельное телевидение  
 Челябинская область

- обозначение характерной точки дубинчатого сервитута
- обозначение номера кадастрового участка
- обозначение кадастрового номера земельного участка
- обозначение муниципального района
- обозначение муниципального образования
- обозначение субъекта

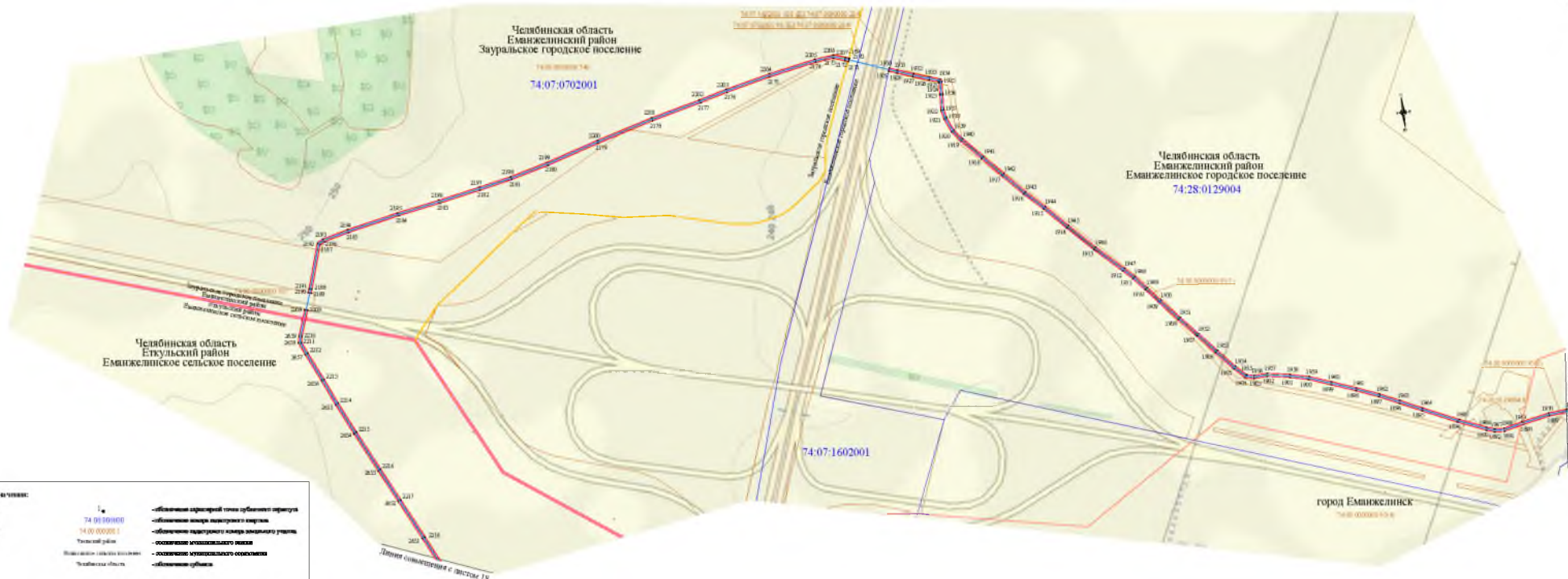




- Используемые условные знаки и обозначения:
- обозначение границ публичного сервитута
  - обозначение границ кадастрового участка
  - граница дачного участка
  - граница земельного участка
  - граница садового участка

74.07.1602001  
74.07.1602001  
Челябинский район  
Челябинская область

- обозначение кадастровой точки публичного сервитута
- обозначение номера кадастрового участка
- обозначение кадастрового номера земельного участка
- обозначение муниципального района
- обозначение муниципального образования
- обозначение субъекта



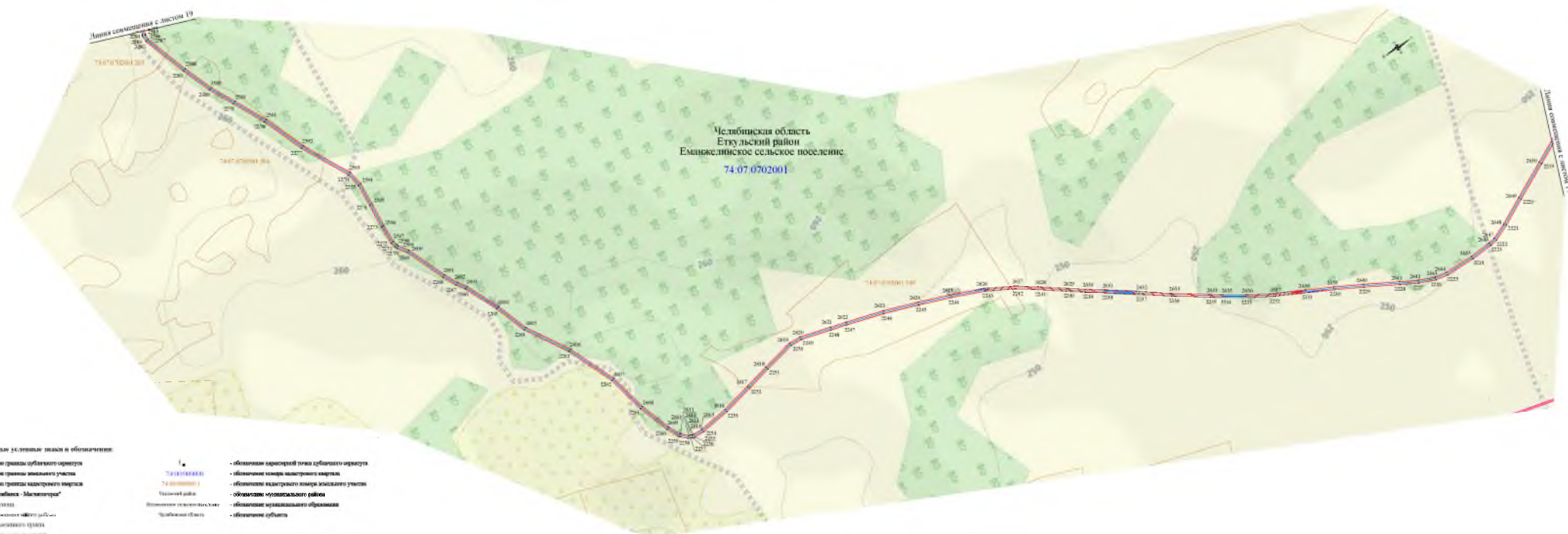
**Итого указаны условные знаки и обозначения:**

	- обозначение границы земельного участка		- обозначение границей точки земельного сервитута
	- обозначение границы земельного участка		- обозначение границ земельного участка
	- обозначение границ кадастрового участка		- обозначение границ кадастрового участка земельного участка
	- ЗОС "Сибирь - Магистраль"		- обозначение муниципального образования
	- границы участка		- обозначение субъекта
	- границы муниципального района		
	- границы городского округа		
	- границы городского поселения		

74 01101000  
 74.08.0020010  
 Челябинский район  
 Челябинская область

Длина совмещения с листом 18

Масштаб 1:2000



Мельниковская область  
Еткульский район  
Еманжелиноское сельское поселение  
74.07.0702001

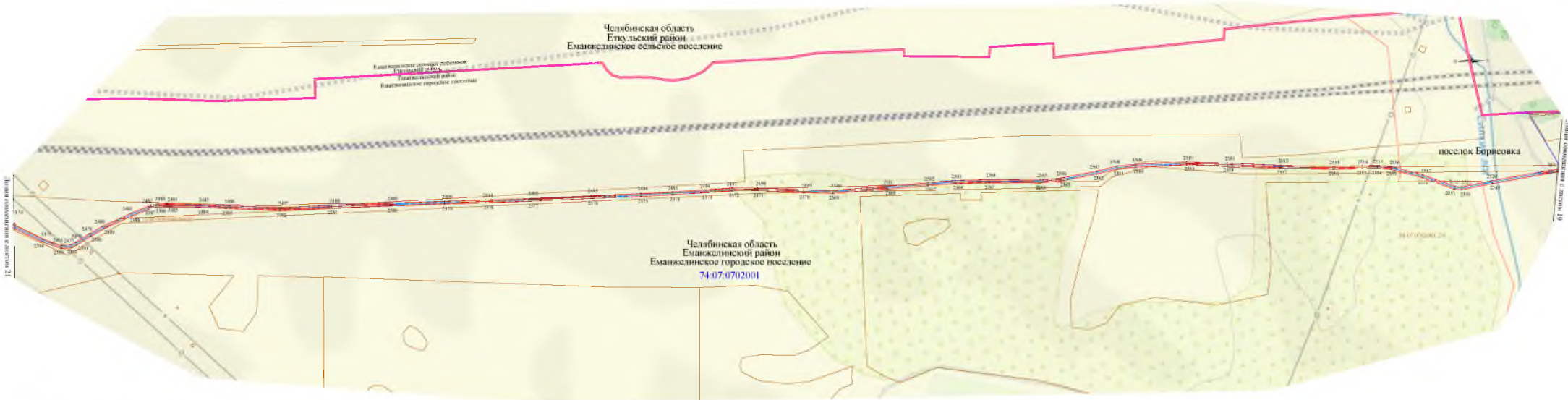
- Используемые условные знаки и обозначения:**
- обозначение границ публичного сервитута
  - обозначение границ земельного участка
  - обозначение границ кадастрового участка
  - ЗОС "Альбиона - Мельниковск"
  - граница леса
  - граница земельного объекта "д.б.л."
  - граница водного объекта
  - граница охранных объектов

74.07.0702001  
74.07.0702001  
Челябинский район  
Мельниковское поселение  
Еманжелиноский район

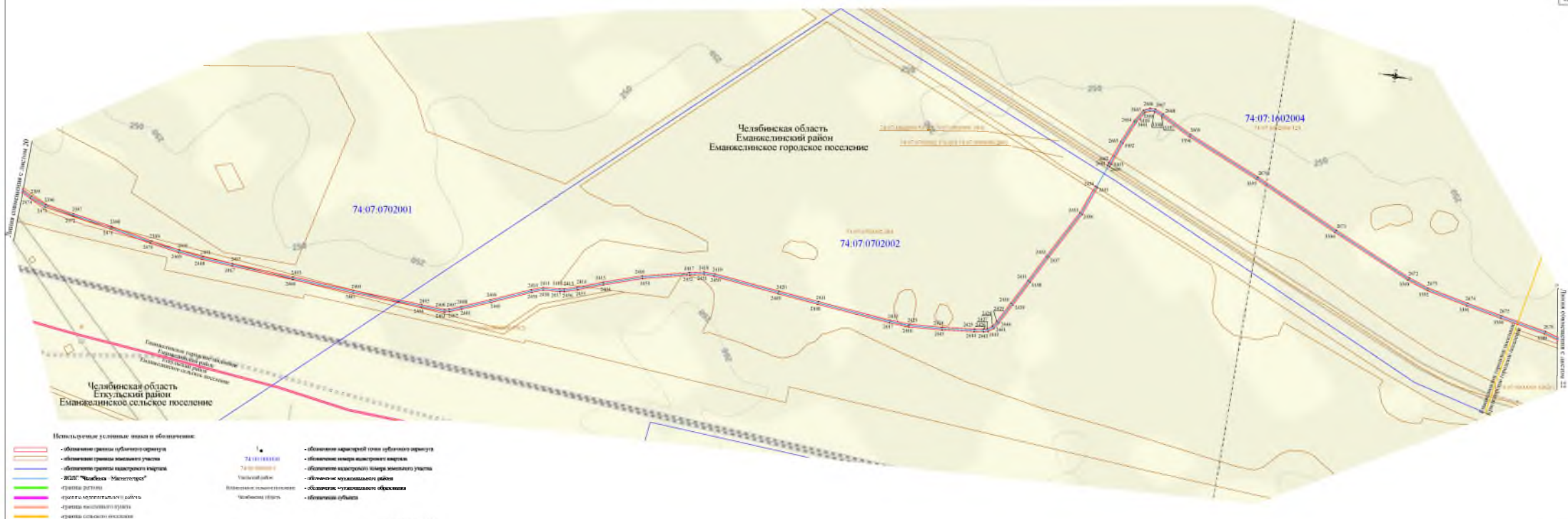
- обозначение характеристик точки публичного сервитута
- обозначение координат кадастрового участка
- обозначение кадастрового номера земельного участка
- обозначение муниципального образования
- обозначение субъекта



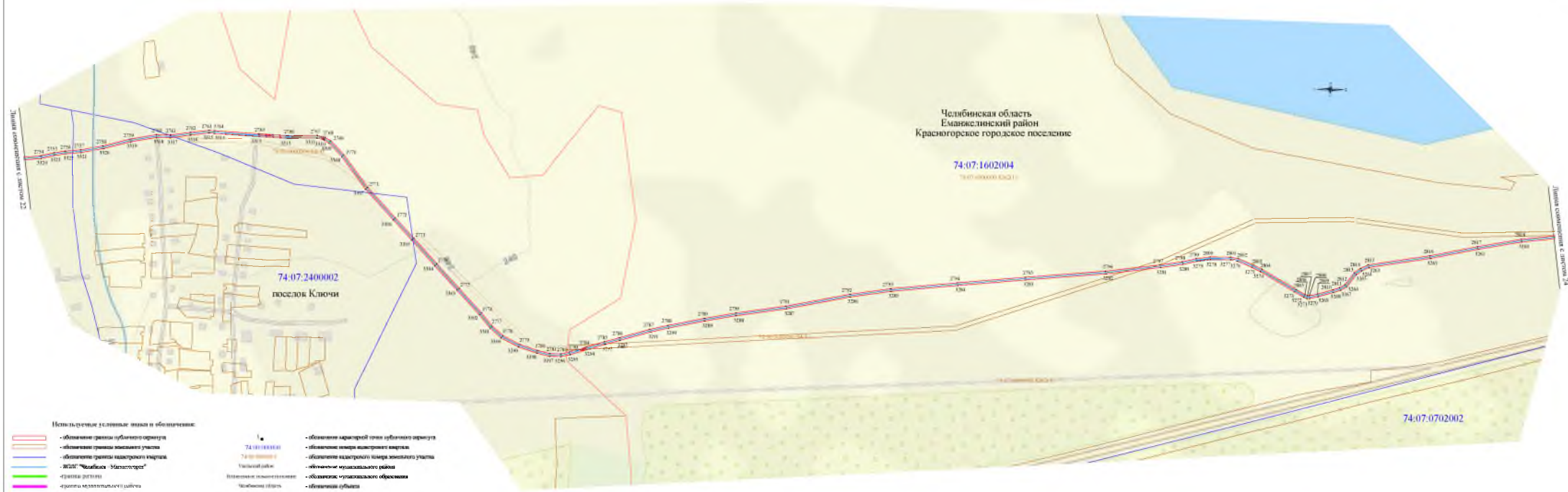




- Используемые условные знаки и обозначения:**
- обозначение границ публичного сервитута
  - обозначение границ земельного участка
  - обозначение границ кадастрового квартала
  - ЖДМ "Челябинск - Магистраль"
  - граница железной дороги
  - граница муниципального района
  - граница городского округа
  - граница сельского поселения
  - обозначение характерной точки публичного сервитута
  - обозначение номера кадастрового квартала
  - обозначение кадастрового номера земельного участка
  - обозначение муниципального района
  - обозначение муниципального образования
  - обозначение субъекта







Челябинская область  
Еманжелинский район  
Красногорское городское поселение

74:07:1602004

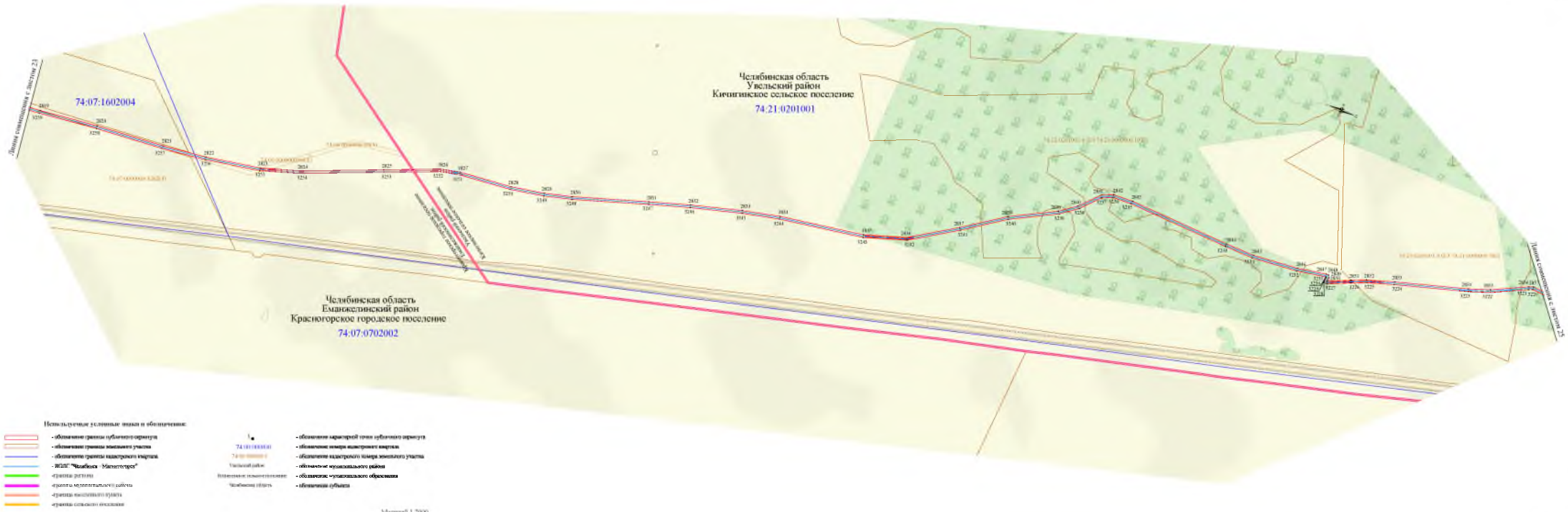
74:07:2400002

поселок Ключи

74:07:0702002

Используемые условные знаки и обозначения:

- |  |   |  |   |
|--|---|--|---|
|    | - обозначение границ публичного сервитута |   | - обозначение характеристик тона публичного сервитута |
|    | - обозначение границ кадастрового участка |   | - обозначение номера кадастрового участка             |
|    | - ИДП "Челябиск-Металлург"                |   | - обозначение кадастрового номера земельного участка  |
|    | - границы дачного                         |   | - обозначение муниципалитетного образования           |
|   | - границы муниципалитетной работы         |  | - обозначение субъекта                                |
|  | - границы населенного пункта              |  |   |
|  | - границы сельского поселения             |  |   |

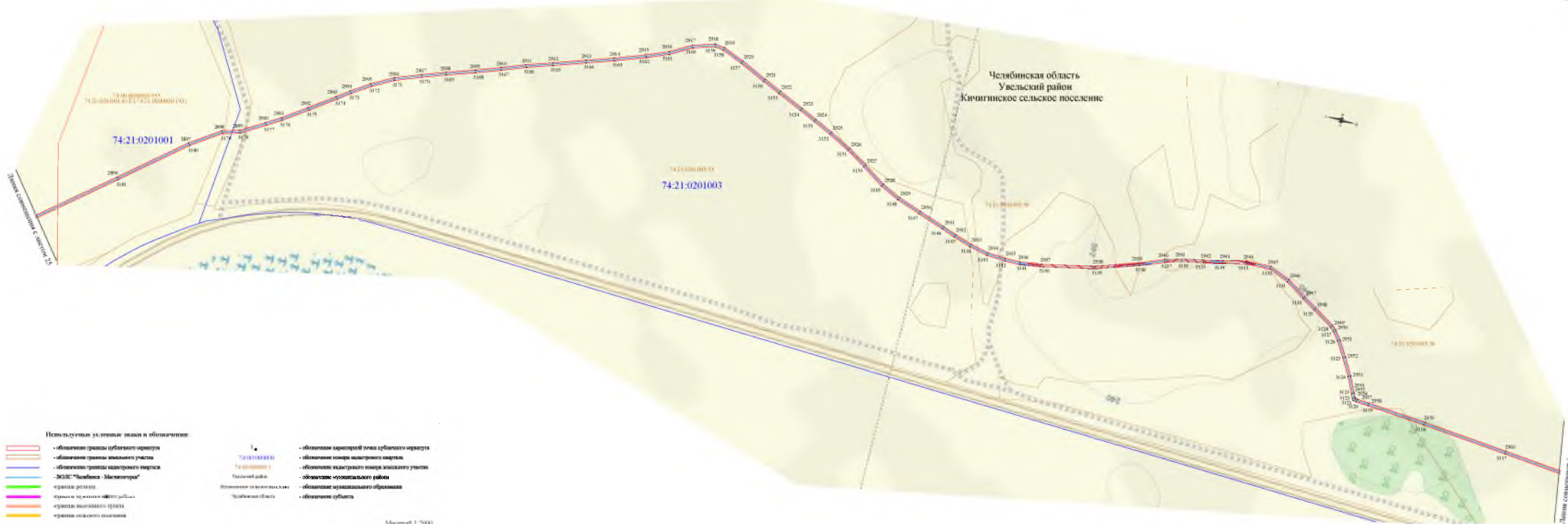


Используемые условные знаки и обозначения:

- |  |   |   |  |
|--|---|---|--|
|    | - обозначение границ публичного сервитута |  | - обозначение характерной точки публичного сервитута |
|    | - обозначение границ земельного участка   |  | - обозначение номера кадастрового участка            |
|    | - обозначение границ кадастрового участка |  | - обозначение номера земельного участка              |
|    | - ИЭП "Челбина - Металлострой"            |  | - обозначение муниципального района                  |
|    | - граница дачного                         |  | - обозначение муниципального образования             |
|    | - граница дачного участка                 |  | - обозначение субъекта                               |
|   | - граница земельного участка              |   |  |
|  | - граница садового хозяйства              |   |  |

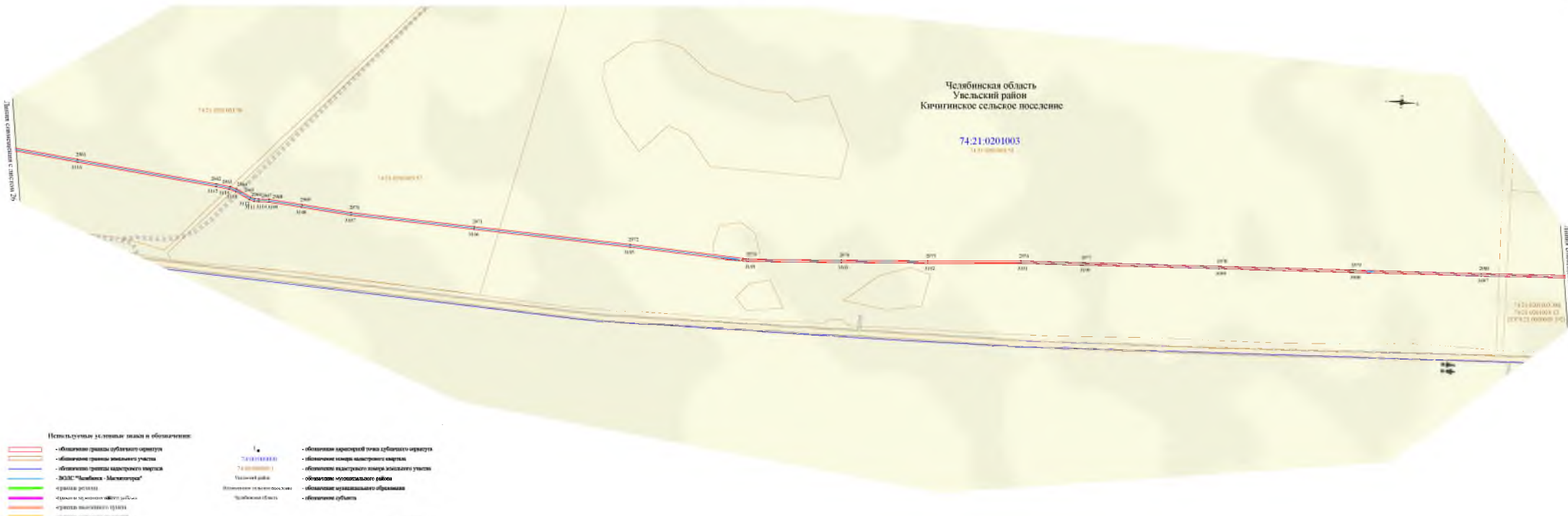


- Используемые условные знаки и обозначения:**
- обозначение границ публичного сервитута
  - обозначение границ кадастрового участка
  - обозначение границ кадастрового участка
  - ИЖС "Челябык - Металлострой"
  - участки дачного
  - участки многоэтапного застройки
  - участки жилищного фонда
  - участки общего назначения
- 74-21-0201001**  
Увельский район  
Челябинская область
- 74-28-0312001**  
Красногорский район  
Челябинская область
- обозначение характерной точки публичного сервитута
  - обозначение номера кадастрового участка
  - обозначение кадастрового номера земельного участка
  - обозначение муниципального района
  - обозначение муниципального образования
  - обозначение субъекта



Используемые условные знаки и обозначения:

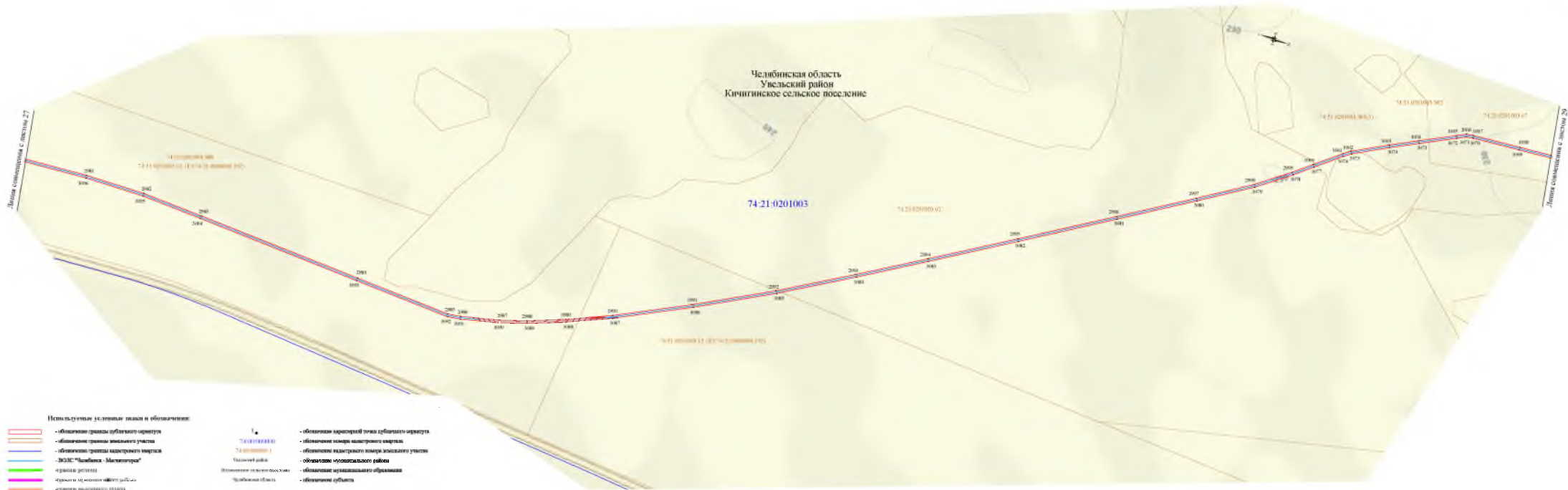
- |  |   |  |   |  |   |
|--|---|--|---|--|---|
|  | • обозначение границ публичного сервитута |  | • обозначение границ земельного участка |  | • обозначение границ публичного сервитута |
|  | • обозначение границ земельного участка   |  | • обозначение границ земельного участка |  | • обозначение границ земельного участка   |
|  | • обозначение границ земельного участка   |  | • обозначение границ земельного участка |  | • обозначение границ земельного участка   |
|  | • обозначение границ земельного участка   |  | • обозначение границ земельного участка |  | • обозначение границ земельного участка   |
|  | • обозначение границ земельного участка   |  | • обозначение границ земельного участка |  | • обозначение границ земельного участка   |
|  | • обозначение границ земельного участка   |  | • обозначение границ земельного участка |  | • обозначение границ земельного участка   |
|  | • обозначение границ земельного участка   |  | • обозначение границ земельного участка |  | • обозначение границ земельного участка   |
|  | • обозначение границ земельного участка   |  | • обозначение границ земельного участка |  | • обозначение границ земельного участка   |
|  | • обозначение границ земельного участка   |  | • обозначение границ земельного участка |  | • обозначение границ земельного участка   |
|  | • обозначение границ земельного участка   |  | • обозначение границ земельного участка |  | • обозначение границ земельного участка   |



Используемые условные знаки и обозначения:

- |  |   |  |   |
|--|---|--|---|
|  | • обозначение границ публичного сервитута |  | • обозначение границ топа публичного сервитута              |
|  | • обозначение границ земельного участка   |  | • обозначение центра водосточного свитка                    |
|  | • обозначение границ водосточного свитка  |  | • обозначение центра водосточного свитка земельного участка |
|  | • МНС "Асибика - Мельничера"              |  | • обозначение муниципального района                         |
|  | • граница региона                         |  | • обозначение муниципального образования                    |
|  | • граница муниципального района           |  | • обозначение субъекта                                      |
|  | • граница высшего уровня                  |  |   |
|  | • граница основного поселения             |  |   |

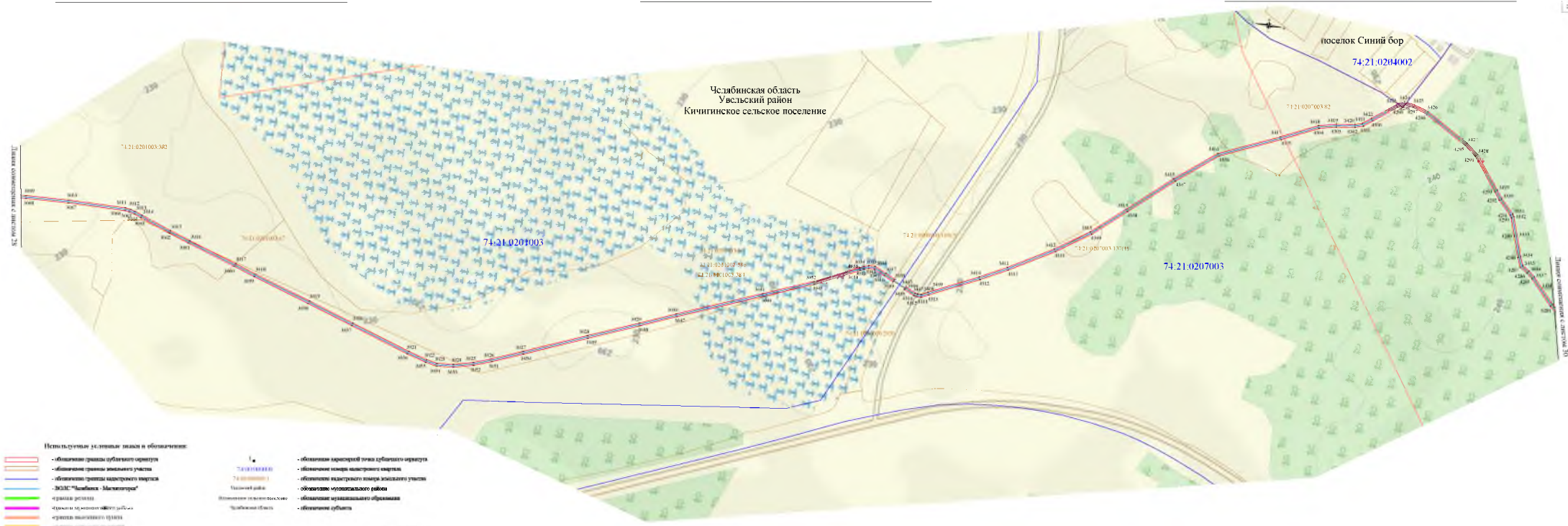




- Используемые условные знаки и обозначения:**
- обозначение границ публичного сервитута
  - обозначение границ земельного участка
  - обозначение границ кадастрового участка
  - ЗОС "Асбест - Магистраль"
  - границы раздела
  - границы земельного объекта раздела
  - границы земельного участка
  - границы земельного поселения

74-21-0201003  
74-21-0201003-01  
Увельский район  
Челябинская область

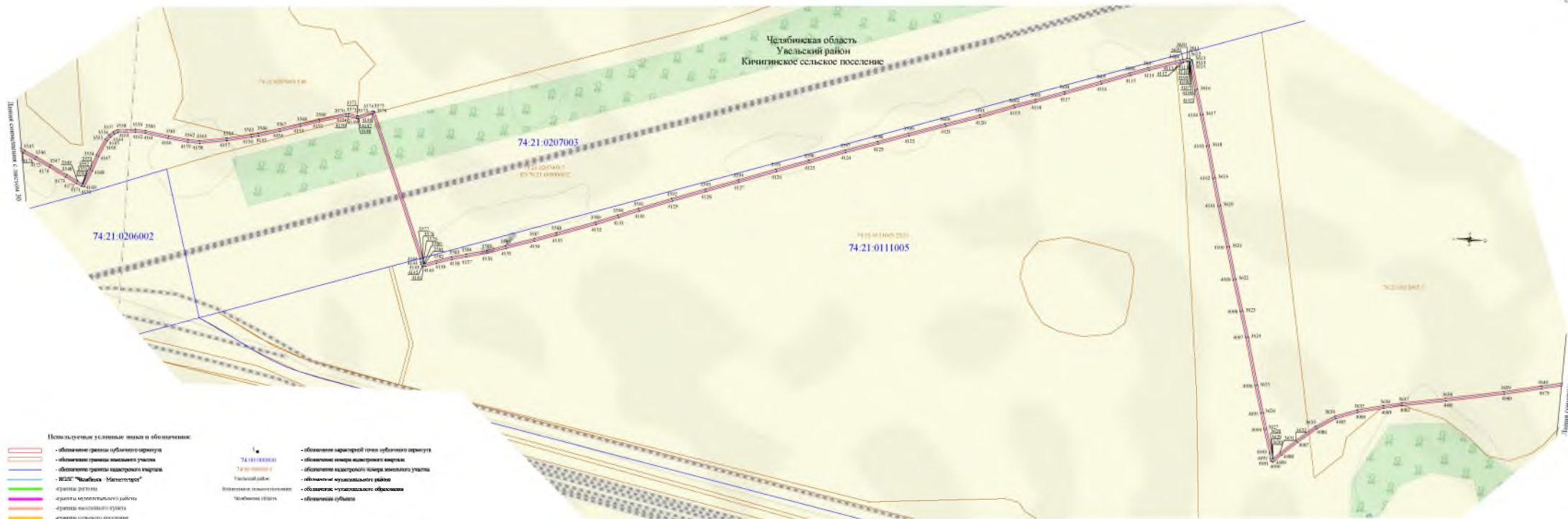
- обозначение характеристик точки публичного сервитута
- обозначение координат кадастрового участка
- обозначение кадастрового номера земельного участка
- обозначение муниципального образования
- обозначение субъкта



- Используемые условные знаки и обозначения:**
- обозначение границы публичного сервитута
  - обозначение границы земельного участка
  - обозначение границы кадастрового участка
  - ЗОЗС "Асибика - Мельничерка"
  - граница леса
  - граница земельного участка
  - граница земельного участка
  - граница земельного участка
- Ч**  
74:21:0201003  
74:21:0207003  
74:21:0204002
- Область Челябинская  
Район Увельский
- обозначение характеристик точки кадастрового участка
  - обозначение координат кадастрового участка
  - обозначение кадастрового номера земельного участка
  - обозначение муниципального района
  - обозначение муниципального образования
  - обозначение субъекта



- Используемые условные знаки и обозначения:
- обозначение границ дубинного сервитута
  - обозначение границ земельного участка
  - обозначение границ кадастрового участка
  - граница дачного
  - граница муниципального района
  - граница городского округа
  - граница сельского поселения
- 74-21-0206003
  - 74-21-0206001
  - Увельский район
  - муниципальное образование
  - Челябинская область
- обозначение кадастровой точки дубинного сервитута
  - обозначение номера кадастрового участка
  - обозначение кадастрового номера земельного участка
  - обозначение муниципального района
  - обозначение муниципального образования
  - обозначение субъекта
- Масштаб 1:2000



Челябинская область  
Увaysкий район  
Киргизинское сельское поселение

74:21-0207003

74:21-0206002

74:21-0111005

Линия совмещения с листом 30

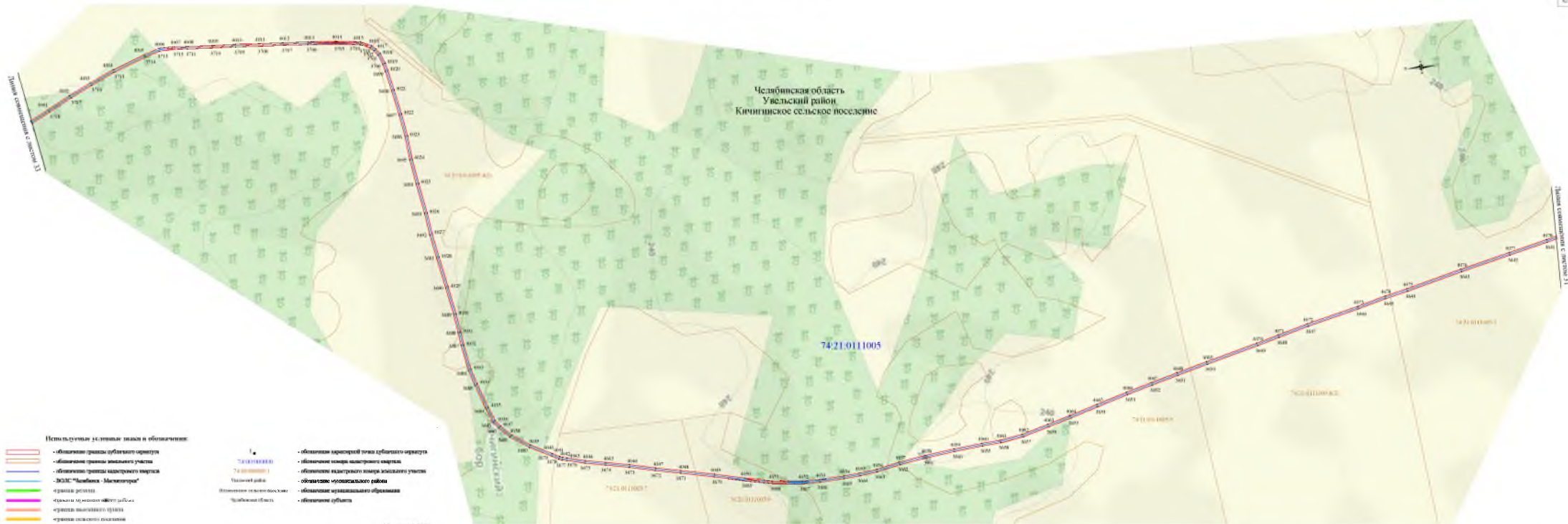
Линия совмещения с листом 32

- Используемые условные знаки и обозначения:
- обозначение границ публичного сервитута
  - обозначение границ земельного участка
  - обозначение границ кадастрового квартала
  - ИЭП "Челябыск - Металлургск"
  - границы дачного
  - границы многоэтапного участка
  - границы земельного участка
  - границы овражного бассейна

- 74:21-0111005/1 - Угловой пункт
- 74:21-0206002/1 - Угловой пункт
- 74:21-0207003/1 - Угловой пункт

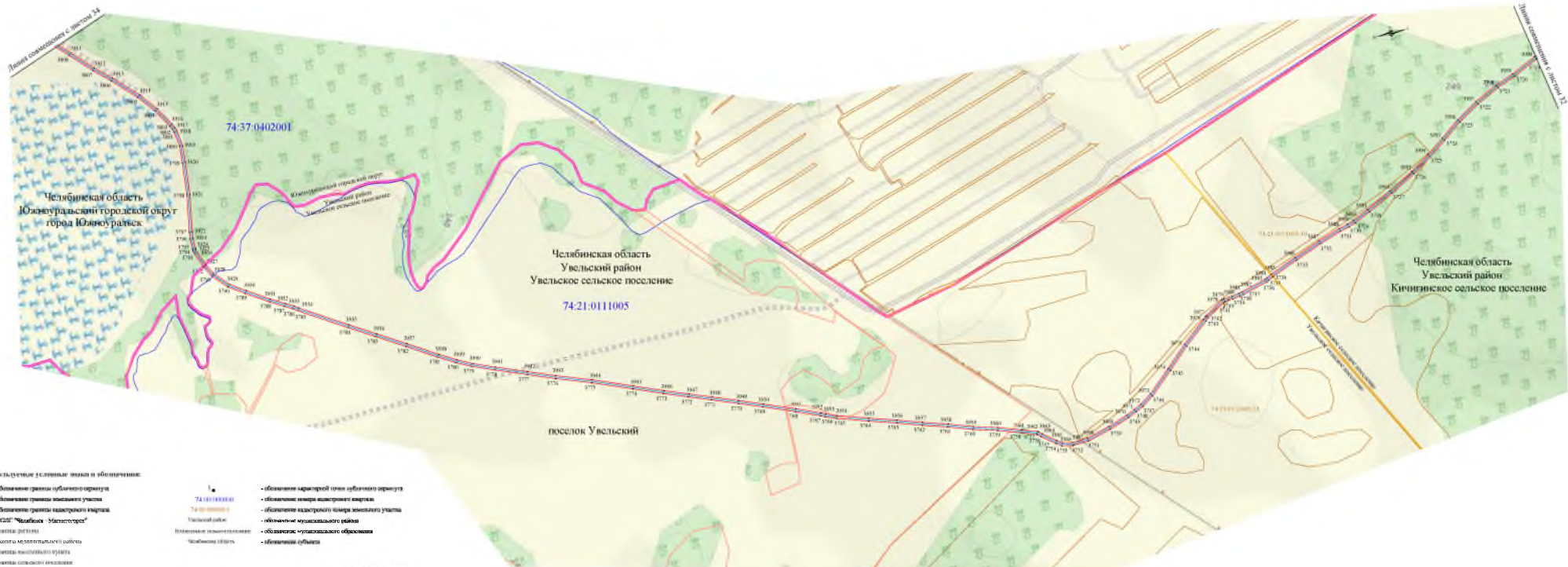
- - обозначение характерной точки публичного сервитута
- - обозначение измерения выстроенного участка
- - обозначение измерения выстроенного земельного участка
- - обозначение муниципального района
- - обозначение муниципального образования
- - обозначение субъекта

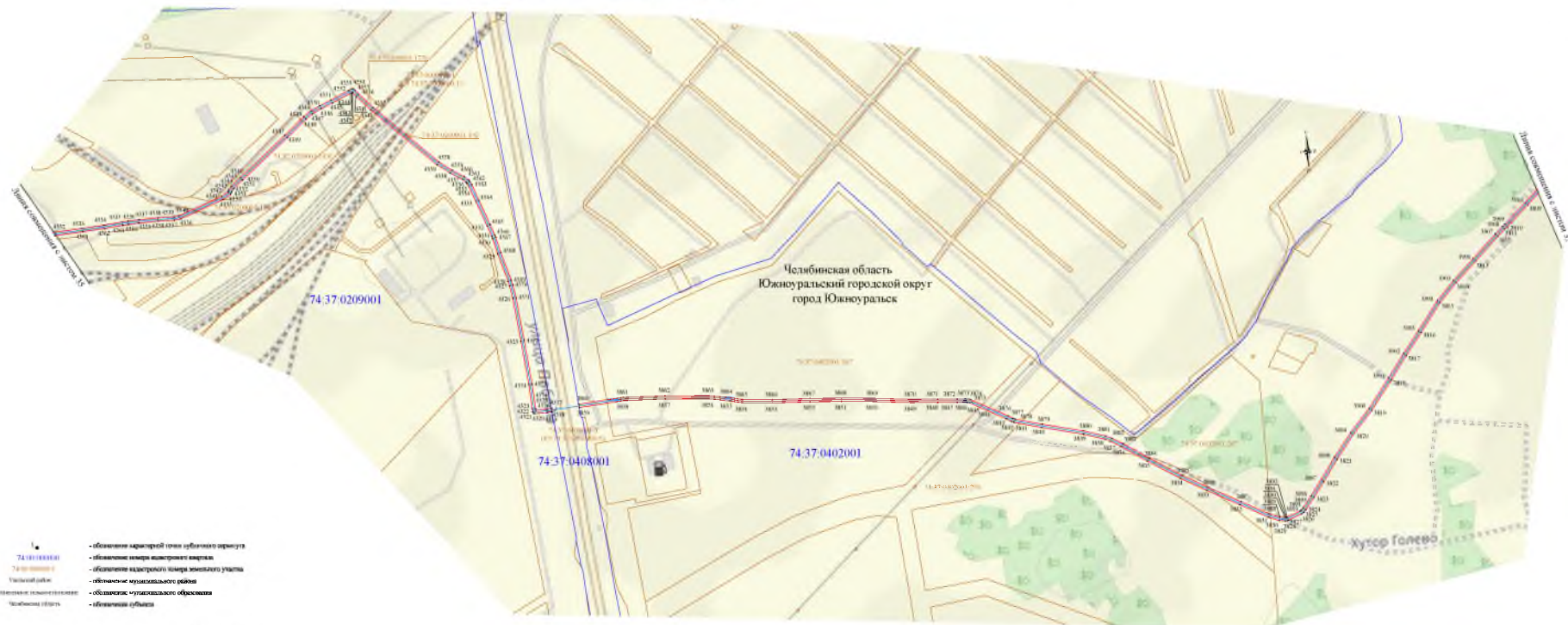
Масштаб 1:2000



**Используемые условные знаки и обозначения:**

- |  |  |   |  |
|--|--|---|--|
|  | - обозначение границы публичного сервитута |  | - обозначение характеристик точки публичного сервитута |
|  | - обозначение границы земельного участка   |  | - обозначение координат контрольного пункта            |
|  | - обозначение границы кадастрового участка |  | - обозначение контрольного пункта земельного участка   |
|  | - ЭОС "Авиабус - Механизатор"              |  | - обозначение муниципального района                    |
|  | граница раздела                            |  | - обозначение муниципального образования               |
|  | граница земельного объекта раздела         |  | - обозначение субъекта                                 |
|  | граница выделенного участка                |   |  |
|  | граница охранных зон                       |   |  |





Используемые условные знаки и обозначения:

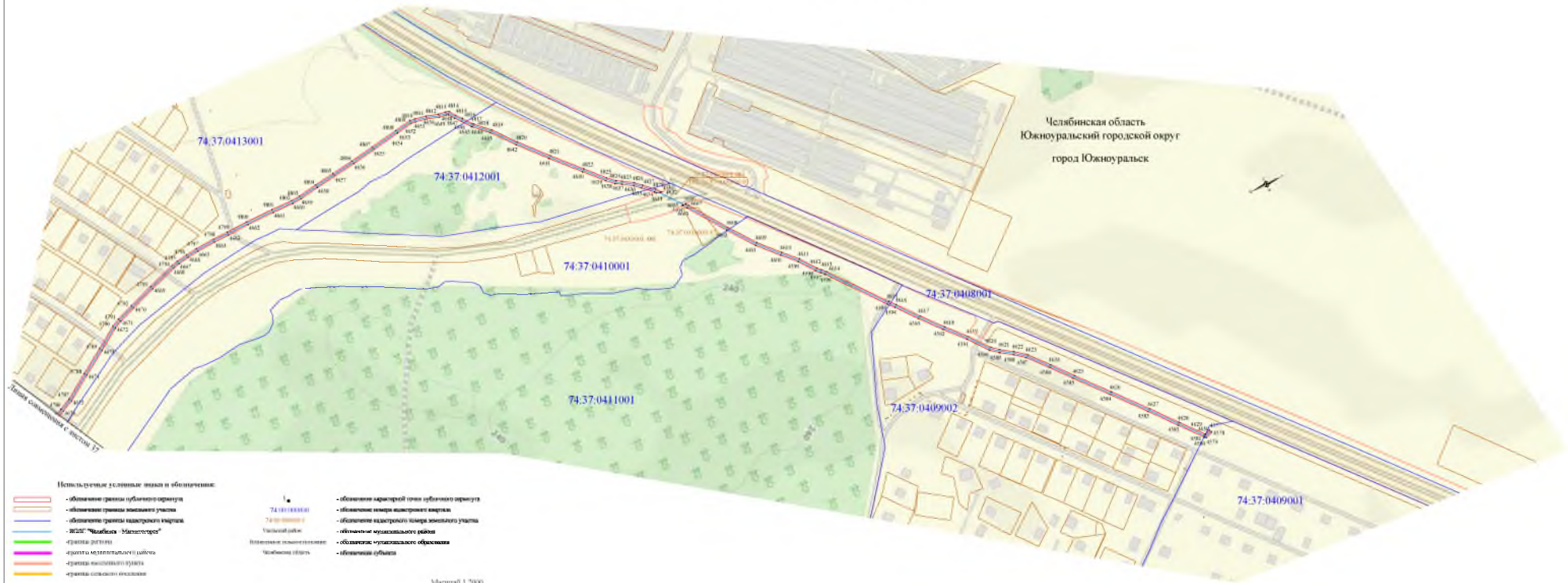
- обозначение границ публичного сервитута
- обозначение границ земельного участка
- обозначение границ кадастрового участка
- ИЖС "Челябск - Металлургия"
- границы дачного
- границы многоэтапного дачного
- границы населенного пункта
- границы сельского поселения

- 74-18-1880001
- 74-18-0000001
- Участковый район
- Населенный пункт (поселение)
- Муниципальный район

- обозначение характеристик точки публичного сервитута
- обозначение номера кадастрового участка
- обозначение кадастрового номера земельного участка
- обозначение муниципального района
- обозначение муниципального образования
- обозначение субъекта









**Итого указаны условные знаки и обозначения:**

- обозначение границ публичного сервитута
- обозначение границ земельного участка
- обозначение границ кадастрового участка
- ЗОС "Сибирь - Магистраль"
- границы участка
- границы муниципального района
- границы городского округа
- границы сельского поселения

**Ч**

74 01 10 000

74 00 00 000 1

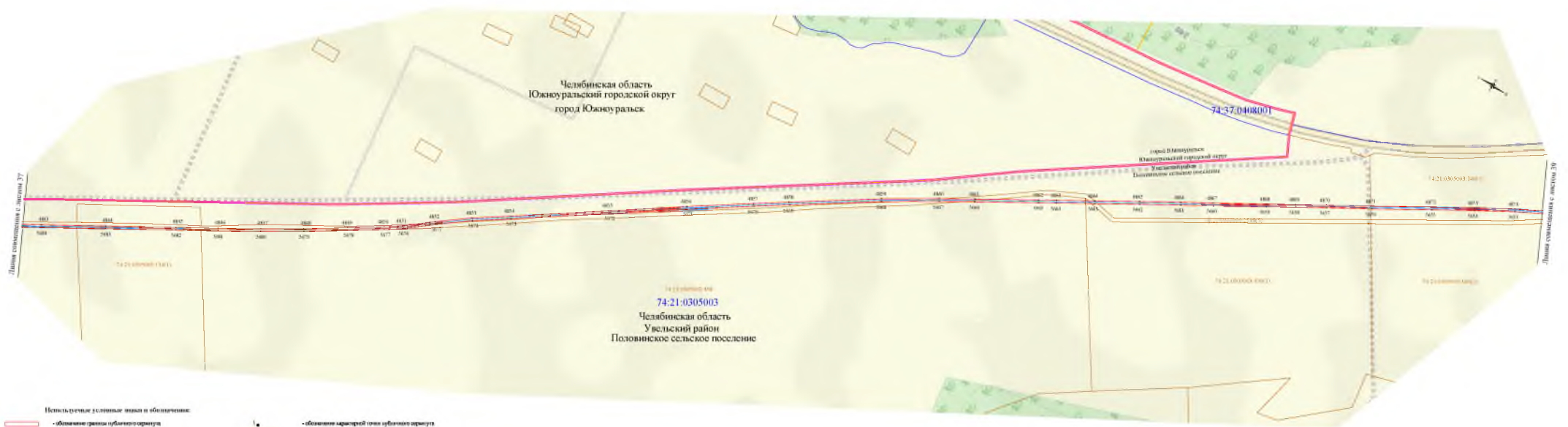
Челябинский район

Челябинская область

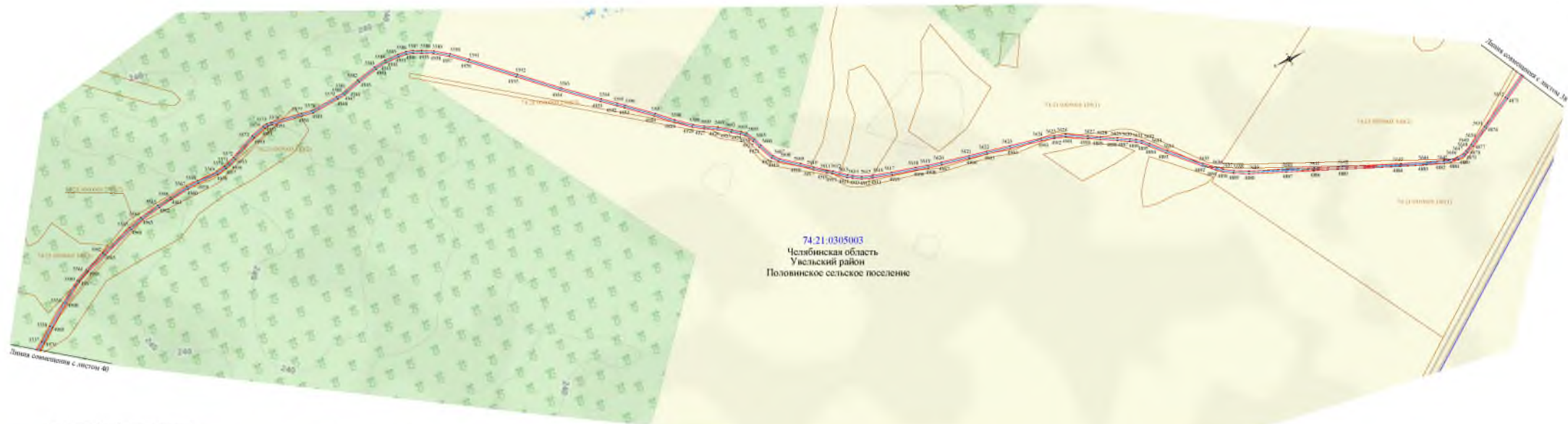
- обозначение оградительной линии публичного сервитута
- обозначение оградительной линии земельного участка
- обозначение кадастрового номера земельного участка
- обозначение муниципального района
- обозначение городского округа
- обозначение сельского поселения

Масштаб 1:2000

Данные с кадастрового плана



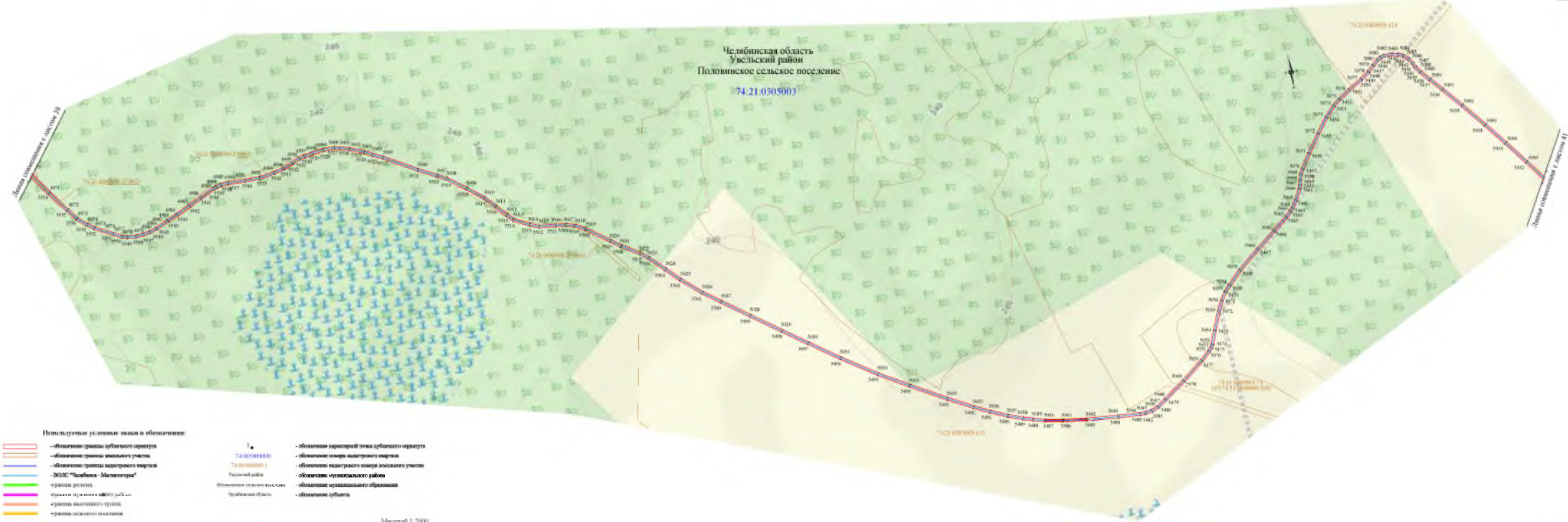
- Используемые условные знаки и обозначения:**
- обозначение границ публичного сервитута
  - обозначение границ земельного участка
  - обозначение границ кадастрового квартала
  - ИДП "Челябык - Металлсервис"
  - границы дачного
  - границы многоэтапной застройки
  - границы населенного пункта
  - границы сельского поселения
- 74:37:0408001
  - 74:21:0305003
  - Челябинский район
  - Челябинская область
- обозначение характерной точки публичного сервитута
  - обозначение номера кадастрового квартала
  - обозначение кадастрового номера земельного участка
  - обозначение муниципального района
  - обозначение муниципального образования
  - обозначение субъекта



74.21.0305003  
 Челябинская область  
 Увельский район  
 Половинское сельское поселение

Используемые условные знаки и обозначения:

- |  |  |   |  |
|--|--|---|--|
|  | - обозначение границ публичного сервитута  |  | - обозначение характерной точки публичного сервитута |
|  | - обозначение границы земельного участка   |  | - обозначение номера выстроенного участка            |
|  | - обозначение границы выстроенного участка |  | - обозначение кадастрового номера земельного участка |
|  | - ИДП "Челябык - Металлоторг"              |  | - обозначение муниципального района                  |
|  | - границы дачного                          |  | - обозначение муниципального образования             |
|  | - границы муниципалитетского района        |  | - обозначение субъекта                               |
|  | - границы городского района                |   |  |
|  | - границы сельского поселения              |   |  |





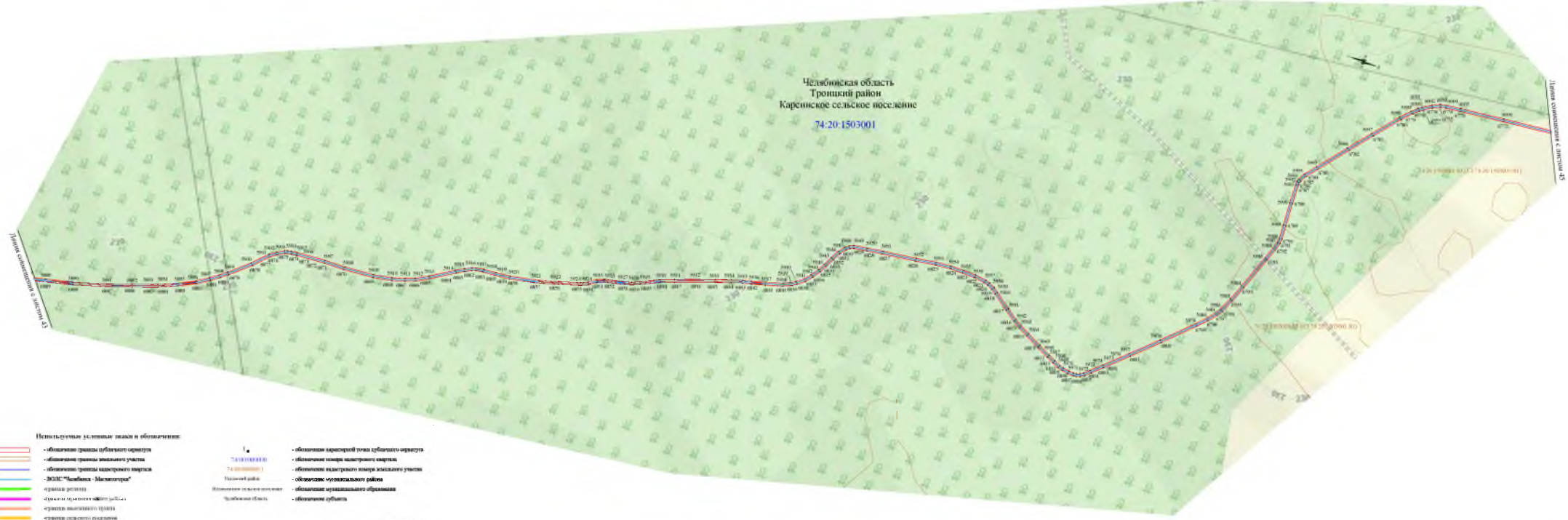




Используемые условные знаки и обозначения:

- |  |   |   |  |
|--|---|---|--|
|  | обозначение границ публичного сервитута |  | обозначение кадастровой точки публичного сервитута |
|  | обозначение границ земельного участка   |  | 74-20-1503001                                      |
|  | обозначение границ кадастрового участка |  | 74-20-1502001                                      |
|  | границы дачного                         |  | Троицкий район                                     |
|  | границы муниципального района           |  | Каргинское сельское поселение                      |
|  | границы населенного пункта              |  | Челябинская область                                |
|  | границы сельского поселения             |  | Челябинская область                                |



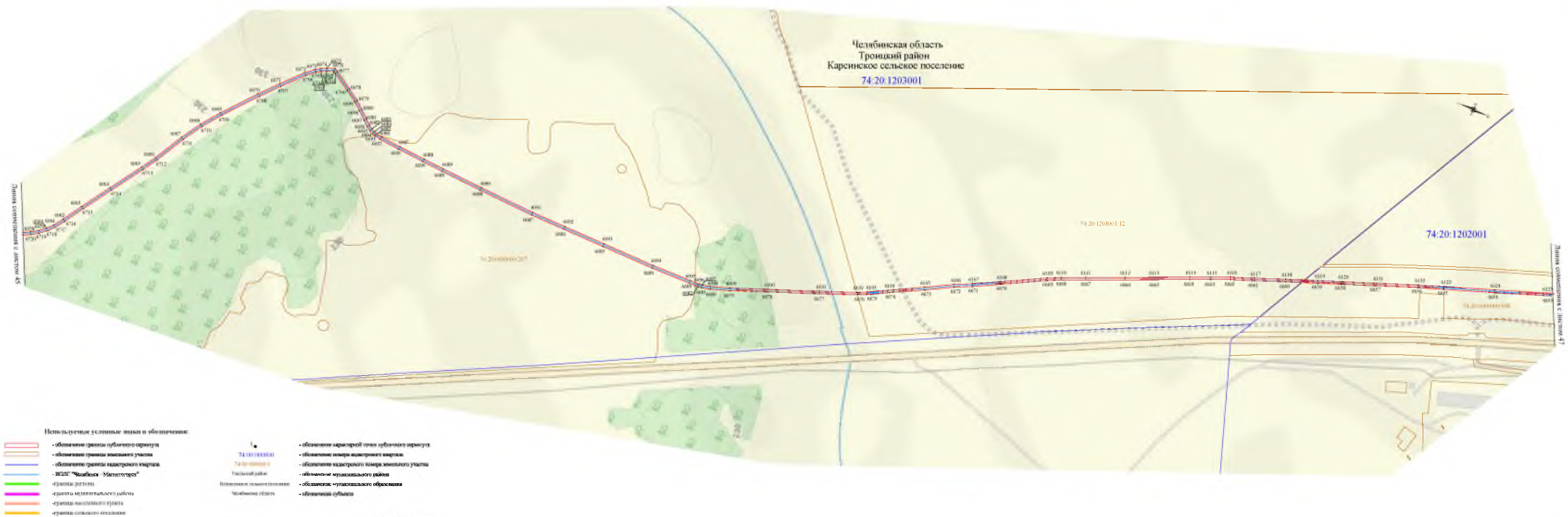


Используемые условные знаки и обозначения:

- |  |   |  |  |
|--|---|--|--|
|  | - обозначение границ публичного сервитута |  | - обозначение границ территории публичного сервитута |
|  | - обозначение границ земельного участка   |  | - обозначение границ земельного участка              |
|  | - обозначение границ кадастрового участка |  | - обозначение кадастрового номера земельного участка |
|  | - ЭОС "Авиасис - Мелиоратор"              |  | - обозначение муниципального района                  |
|  | граница раздела                           |  | - обозначение муниципального образования             |
|  | граница земельного общего пользования     |  | - обозначение субъекта                               |
|  | граница земельного участка                |  |  |
|  | граница осязаемого пользования            |  |  |



- Используемые условные знаки и обозначения:**
- обозначение границ публичного сервитута
  - обозначение границ земельного участка
  - обозначение границ кадастрового квартала
  - ИДП "Челябык - Металлобраз"
  - граница дачного участка
  - граница дачного участка
  - граница водного объекта
  - граница овражного бассейна
- 74:20:1503001**  
 74:20:1203001  
 Троицкий район  
 Челябинская область
- обозначение характерной точки публичного сервитута
  - обозначение центра кадастрового квартала
  - обозначение кадастрового номера земельного участка
  - обозначение муниципального района
  - обозначение муниципального образования
  - обозначение субъекта



Челябинская область  
Троицкий район  
Каринское сельское поселение  
74-20-1203001

74-20-1203001.12

74-20-1202001

Используемые условные знаки и обозначения:

- обозначение границ публичного сервитута
- обозначение границ земельного участка
- обозначение границ кадастрового квартала
- ИЭП "Челябык - Металлоторг"
- границы дачного участка
- границы многоэтапного участка
- границы водного объекта
- границы сельского поселения

- 74-10-1883001  
74-10-0000001  
Участковый район
- 74-20-0000000  
Муниципальный район

- обозначение характерной точки публичного сервитута
- обозначение размера выделенной территории
- обозначение кадастрового номера земельного участка
- обозначение муниципального района
- обозначение муниципального образования
- обозначение субъекта



- Используемые условные знаки и обозначения:**
- обозначение границ публичного сервитута
  - обозначение границ земельного участка
  - обозначение границ кадастрового участка
  - граница раздела
  - граница земельного объекта
  - граница выделенного участка
  - граница охранных объектов

74:20:1203002  
74:20:1202001  
74:20:1202002  
74:20:1203002

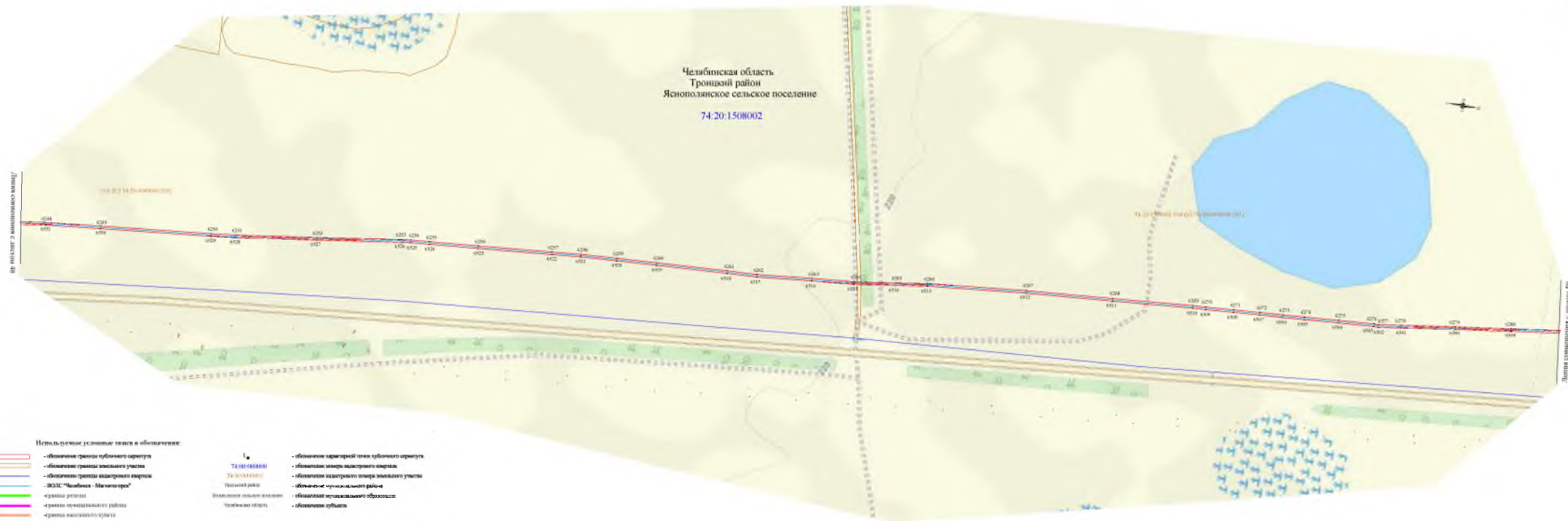
- обозначение границ территории публичного сервитута
- обозначение ковра выделенного участка
- обозначение кадастрового номера земельного участка
- обозначение муниципального района
- обозначение муниципального образования
- обозначение субъекта



Челябинская область  
Троицкий район  
Каргинское сельское поселение  
74:20:1203002

Челябинская область  
Троицкий район  
Яснополянское сельское поселение  
74:20:1508002

- Используемые условные знаки и обозначения:**
- - обозначение границы публичного сервитута
  - - обозначение границы земельного участка
  - - обозначение границы кадастрового квартала
  - - МОС "Асбест - Магистралы"
  - - границы лесного участка
  - - границы земельного участка
  - - границы земельного участка
  - - границы земельного участка
- 1  
74:20:0000001  
Челябинская область  
Яснополянское сельское поселение  
Троицкий район
- - обозначение границ территории публичного сервитута
  - - обозначение границ кадастрового квартала
  - - обозначение границ кадастрового квартала земельного участка
  - - обозначение муниципального района
  - - обозначение муниципального образования
  - - обозначение субъекта



Используемые условные знаки и обозначения:

- обозначение границ публичного сервитута
- обозначение границ земельного участка
- обозначение границ кадастрового квартала
- ЖЗЗ "Асибика - Маликитерас"
- границы населенного пункта
- границы муниципального района
- границы населенного пункта
- границы сельского поселения

74:20:1508002  
74:20:1508002  
Участок реки  
Челябинская область  
Троицкий район

- обозначение характерной точки публичного сервитута
- обозначение ширины кадастрового квартала
- обозначение кадастрового номера земельного участка
- обозначение муниципального района
- обозначение сельского поселения

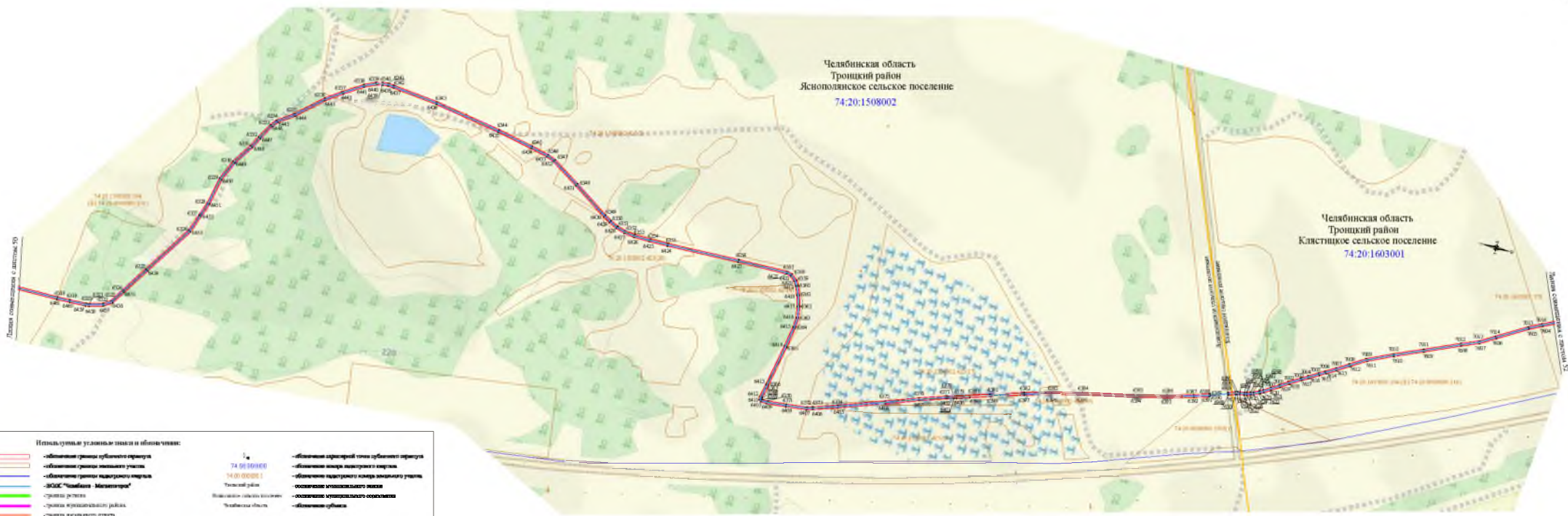
Длина совмещенная с листом 49

Длина совмещенная с листом 51

74:20:1508002  
Челябинская область  
Троицкий район  
Яснополянское сельское поселение

№ 01/00002/2014-01/01/0000000 (11)





Линия совмещения с листом 70

Линия совмещения с листом 52

**Итого указаны условные знаки и обозначения:**

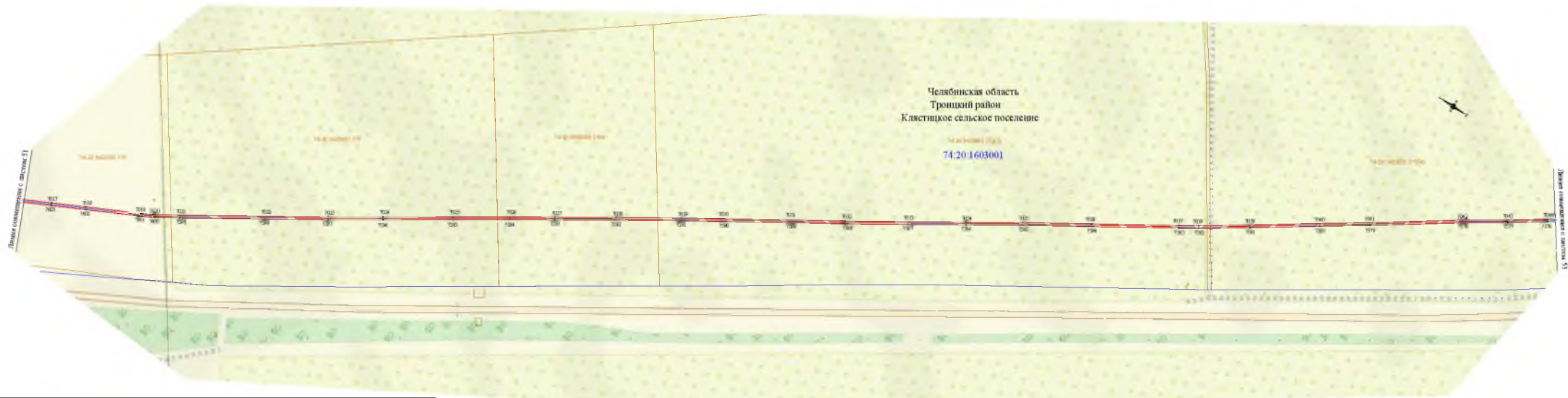
- обозначение границы публичного сервитута
- обозначение границы земельного участка
- обозначение границы кадастрового квартала
- ЗОСЗ "защита - Мелиораторы"
- границы участка
- границы кадастрового района
- границы кадастрового округа
- границы кадастрового муниципалитета

**74**  
74.01.0101002  
74.01.0101001  
Троицкий район  
Челябинская область

- обозначение оградительной линии публичного сервитута
- обозначение ширины публичного сервитута
- обозначение кадастрового номера земельного участка
- обозначение кадастрового округа
- обозначение кадастрового района
- обозначение кадастрового муниципалитета
- обозначение субъекта

Масштаб 1:2000



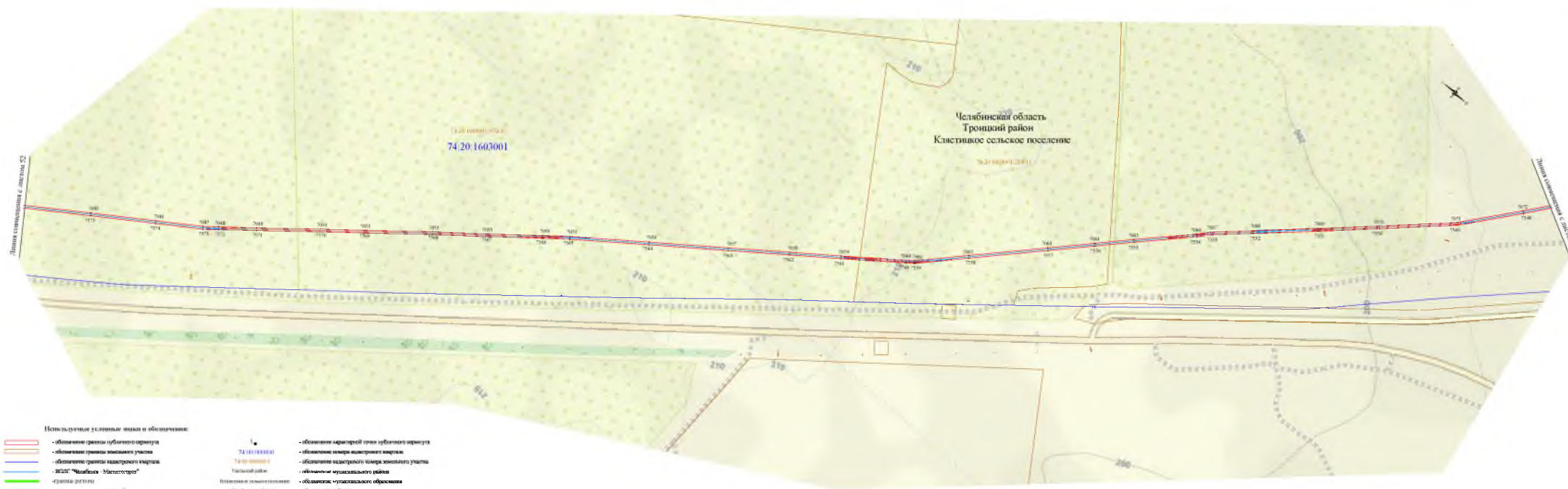


Используемые условные знаки и обозначения:

- |  |   |  |                                       |
|--|---|--|---------------------------------------|
|  | - обозначение границы публичного сервитута  |  | - обозначение государственной границы |
|  | - обозначение границы земельного участка    |  | - граница дачного участка             |
|  | - обозначение границы кадастрового квартала |  | - граница муниципального района       |
|  | - ЗОС "Сибирь - Магистраль"                 |  | - граница городского округа           |
|  | - граница дачного участка                   |  | - граница сельского поселения         |
|  | - граница муниципального района             |  |                                       |

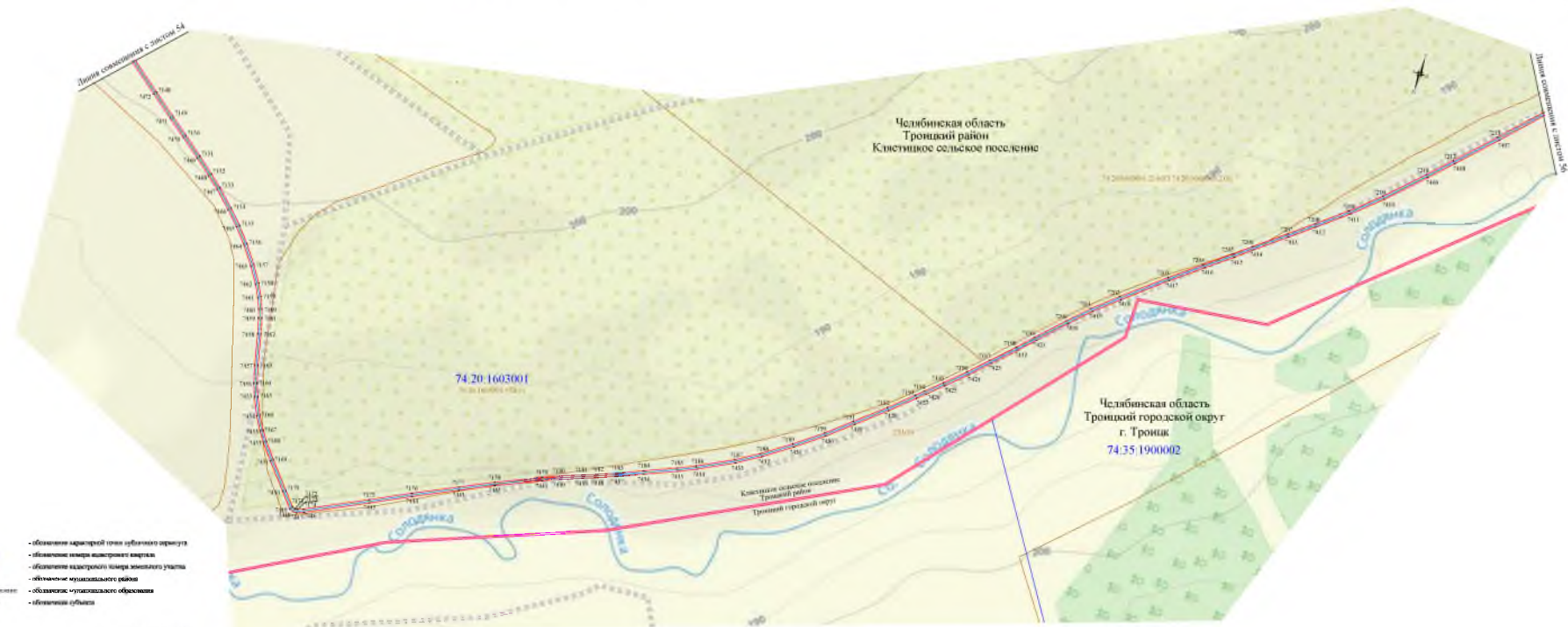
74  
74 01 1603001  
74 00 000000 1  
Троицкий район  
Челябинская область

- обозначение государственной границы публичного сервитута
- обозначение центра кадастрового квартала
- обозначение кадастрового квартала земельного участка
- обозначение муниципального района
- обозначение субъекта



- Используемые условные знаки и обозначения:**
- обозначение границы публичного сервитута
  - обозначение границы земельного участка
  - обозначение границы кадастрового квартала
  - ИЭП "Челябск - Магистралес"
  - границы дачного
  - границы дачно-садоводческого района
  - границы населенного пункта
  - границы сельского поселения
- 74:20:1603001
  - 74:20:0000001
  - Челябинский район
  - Челябинская область
- обозначение характерной точки публичного сервитута
  - обозначение номера кадастрового квартала
  - обозначение номера земельного участка
  - обозначение муниципального района
  - обозначение муниципального образования
  - обозначение субъекта





- Используемые условные знаки и обозначения:
- обозначение границ публичного сервитута
  - обозначение границы земельного участка
  - обозначение границы кадастрового квартала
  - ИЭП "Челябск - Магистраль"
  - граница дачного
  - граница микрорайона
  - граница населенного пункта
  - граница сельского поселения

■ 74.10.1800001  
■ 74.35.1900002  
 Частный район  
 Частичная территория  
 Частичная область

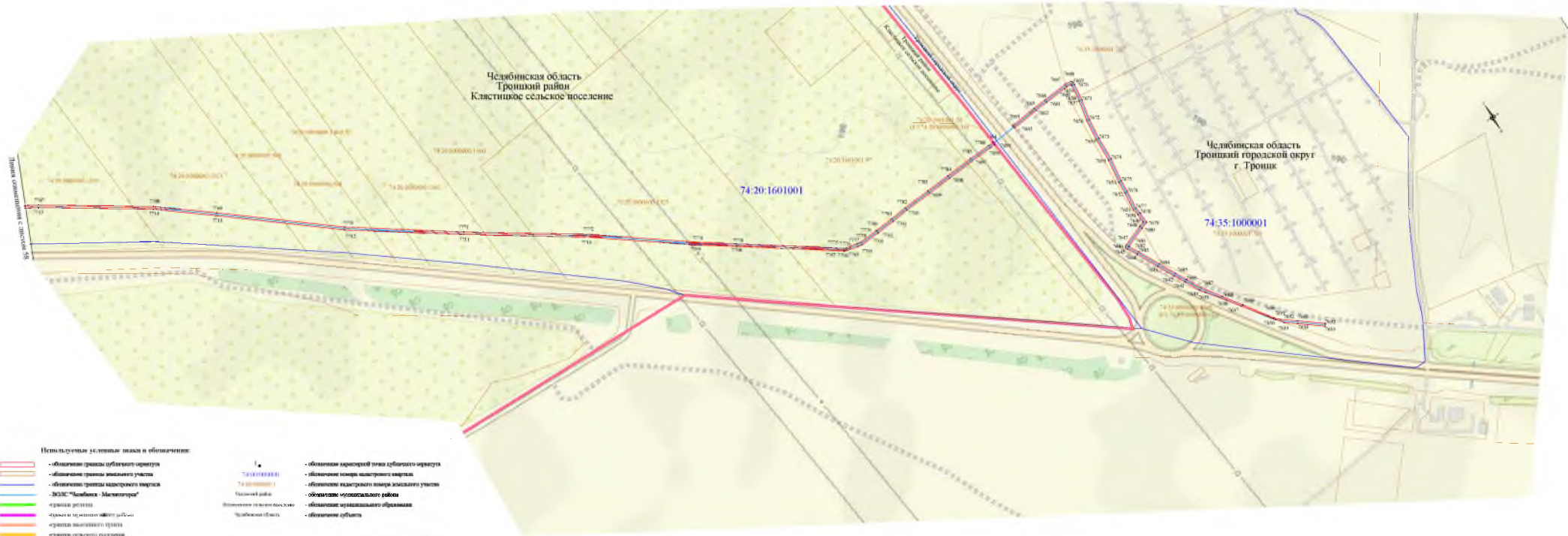
- обозначение характерной точки публичного сервитута
- обозначение номера кадастрового квартала
- обозначение кадастрового номера земельного участка
- обозначение муниципального района
- обозначение муниципального образования
- обозначение сельского

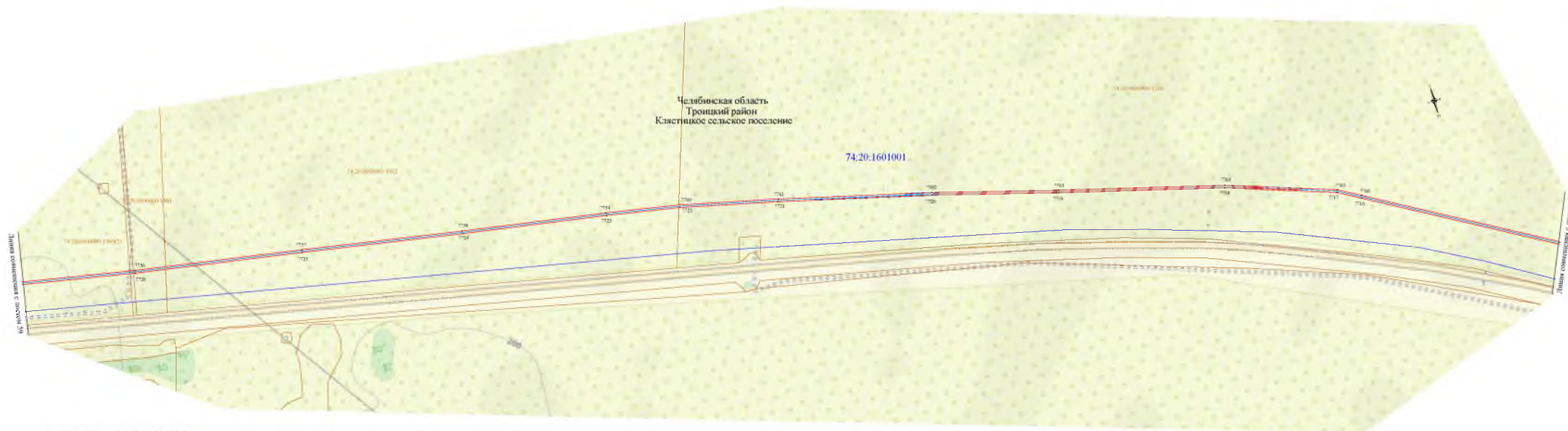


- Используемые условные знаки и обозначения:
- обозначение границ публичного сервитута
  - обозначение границ земельного участка
  - обозначение границ кадастрового квартала
  - ИЭП "Челябск - Магистраль"
  - граница дачного
  - граница дачно-подземельной застройки
  - граница населенного пункта
  - граница сельского поселения

74.10.1800001  
74.35.1900002  
Челябский район  
Челябинская область

- обозначение характерной точки публичного сервитута
- обозначение номера кадастрового квартала
- обозначение кадастрового номера земельного участка
- обозначение муниципального района
- обозначение муниципального образования
- обозначение субъекта






Челябинская область  
Троицкий район  
Клястниковское сельское поселение

74:20:1601001

- Используемые условные знаки и обозначения:**
- - обозначение границ публичного сервитута
  - - обозначение границ кадастрового участка
  - - обозначение границ кадастрового квартала
  - - ИДП "Челябинск - Металлургск"
  - - границы дачного
  - - границы многоэтапного участка
  - - границы земельного участка
  - - границы садового хозяйства
- 74:20:1601001
  - 74:20:1601001
  - Челябинский район
  - Челябинская область
- обозначение характерной точки публичного сервитута
  - обозначение номера кадастрового квартала
  - обозначение кадастрового номера земельного участка
  - обозначение муниципального района
  - обозначение муниципального образования
  - обозначение субъекта



- Используемые условные знаки и обозначения:**
- обозначение границ публичного сервитута
  - обозначение границ земельного участка
  - обозначение границ кадастрового участка
  - ИДП "Челябинск - Металлострой"
  - границы дачного
  - границы дачно-садоводческого
  - границы садоводческого
  - границы садового товарищества
- 74:20:1301004  
■ 74:20:1601001  
 Челябинский район  
 Новомифское сельское поселение  
 Челябинская область
- обозначение характерной точки публичного сервитута
  - обозначение номера кадастрового участка
  - обозначение кадастрового номера земельного участка
  - обозначение муниципального района
  - обозначение муниципального образования
  - обозначение субъекта





**Испытатель условные знаки и обозначения:**

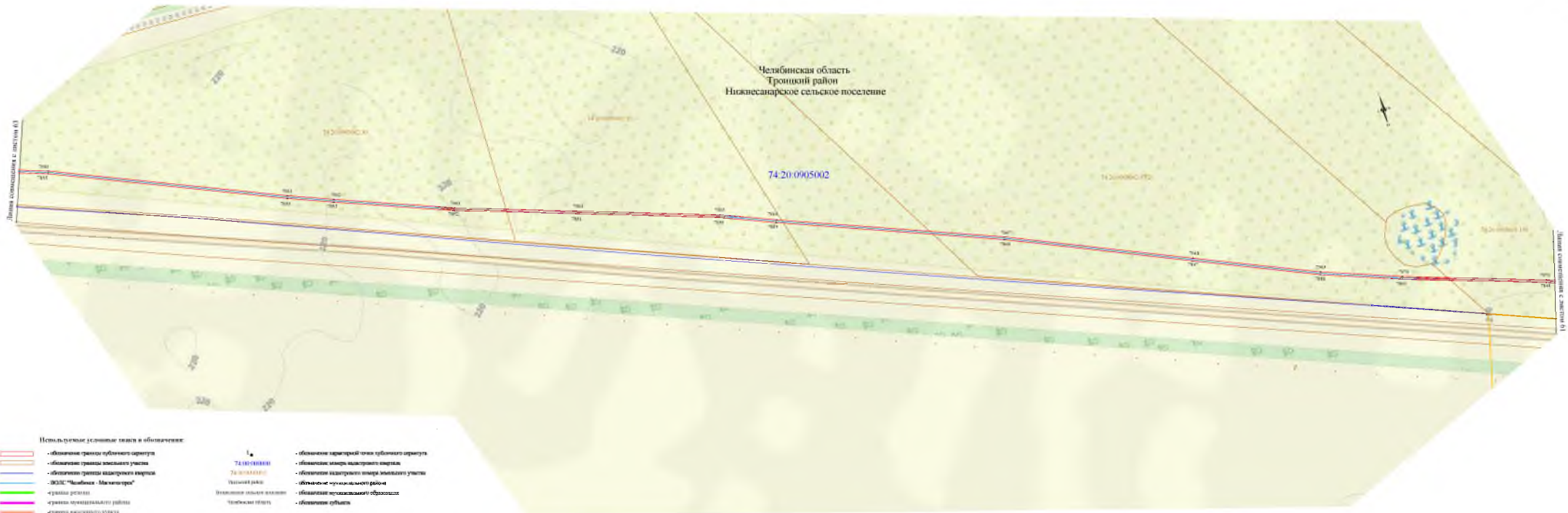
- обозначение границы публичного сервитута	- обозначение ориентиров точки публичного сервитута
- обозначение границы земельного участка	- обозначение центра cadastral участка
- обозначение границы кадастрового квартала	- обозначение кадастрового центра земельного участка
- ЗОС "Земельно-Мелиоративный"	- обозначение кадастрового квартала
- граница дачного участка	- обозначение кадастрового квартала
- граница муниципального района	- обозначение кадастрового квартала
- граница муниципального округа	- обозначение кадастрового квартала
- граница городского округа	- обозначение кадастрового квартала

74-01/010/000  
 74-01/010/001  
 Троицкий район  
 Челябинская область

Масштаб 1:2000



- Используемые условные знаки и обозначения:**
- обозначение границ публичного сервитута
  - обозначение границ земельного участка
  - обозначение границ кадастрового квартала
  - ИЭП "Челябск - Магистраль"
  - граница дачного участка
  - граница многоэтажного района
  - граница населенного пункта
  - граница сельского поселения
- Условные обозначения:**
- 74:20:1301004 - обозначение кадастровой зоны публичного сервитута
  - 74:20:0905002 - обозначение номера кадастрового квартала
  - Челябский район - обозначение кадастрового номера земельного участка
  - Челябинская область - обозначение муниципального района
  - Челябинская область - обозначение муниципального образования
  - Челябинская область - обозначение субъекта



Использованные условные знаки и обозначения:

- |  |   |  |  |
|--|---|--|--|
|  | - обозначение границ публичного сервитута |  | - обозначение характерной точки публичного сервитута |
|  | - обозначение границ земельного участка   |  | - обозначение ширины кадастрового участка            |
|  | - обозначение границ кадастрового участка |  | - обозначение кадастрового номера земельного участка |
|  | - ВИС "Асбест - Магистраль"               |  | - обозначение муниципального района                  |
|  | - граница участка                         |  | - граница городского округа                          |
|  | - граница муниципального района           |  | - граница сельского поселения                        |
|  | - граница городского округа               |  |  |
|  | - граница сельского поселения             |  |  |

Южная граница с кадастровым участком № 74:20:0905002









Южная граница с кадастровым участком № 74:20:0905002

Челябинская область  
Троицкий район  
Нижнесанарское сельское поселение

74:20:0905002

74:20:0905002

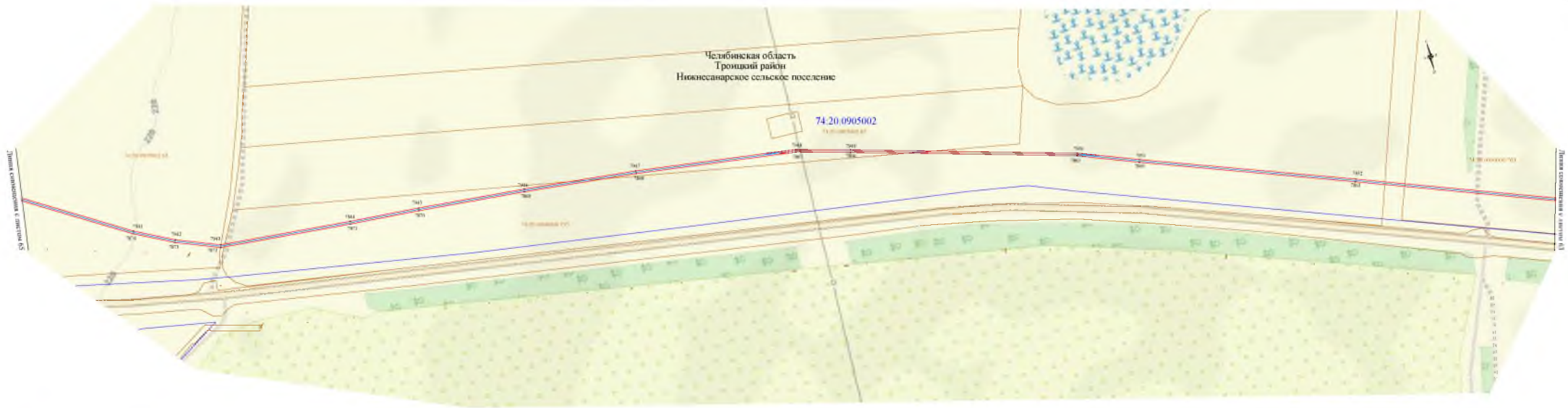
**Используемые условные знаки и обозначения:**

-  - обозначение границ публичного сервитута
-  - обозначение границ земельного участка
-  - обозначение границ кадастрового участка
-  - ЗОС "Асибика - Мельничерка"
-  - границы раздела
-  - границы земельного объекта разработки
-  - границы населенного пункта
-  - границы сельского поселения

74:20:0905002  
74:20:0905002  
Челябинская область  
Троицкий район

-  - обозначение характеристик точки публичного сервитута
-  - обозначение координат кадастрового участка
-  - обозначение кадастрового номера земельного участка
-  - обозначение муниципального района
-  - обозначение муниципального образования
-  - обозначение субъекта

Масштаб 1:2000



- Используемые условные знаки и обозначения:**
- обозначение границ публичного сервитута
  - обозначение границ земельного участка
  - обозначение границ кадастрового участка
  - ИДП "Челябинск - Металлострой"
  - границы дачного
  - границы многоквартирного района
  - границы населенного пункта
  - границы сельского поселения
- 74:20:0905002
  - 74:20:0905002
  - Челябинский район
  - Нижнесаварское сельское поселение
  - Челябинская область
- обозначение характерной точки публичного сервитута
  - обозначение номера кадастрового участка
  - обозначение кадастрового номера земельного участка
  - обозначение муниципального района
  - обозначение муниципального образования
  - обозначение субъекта

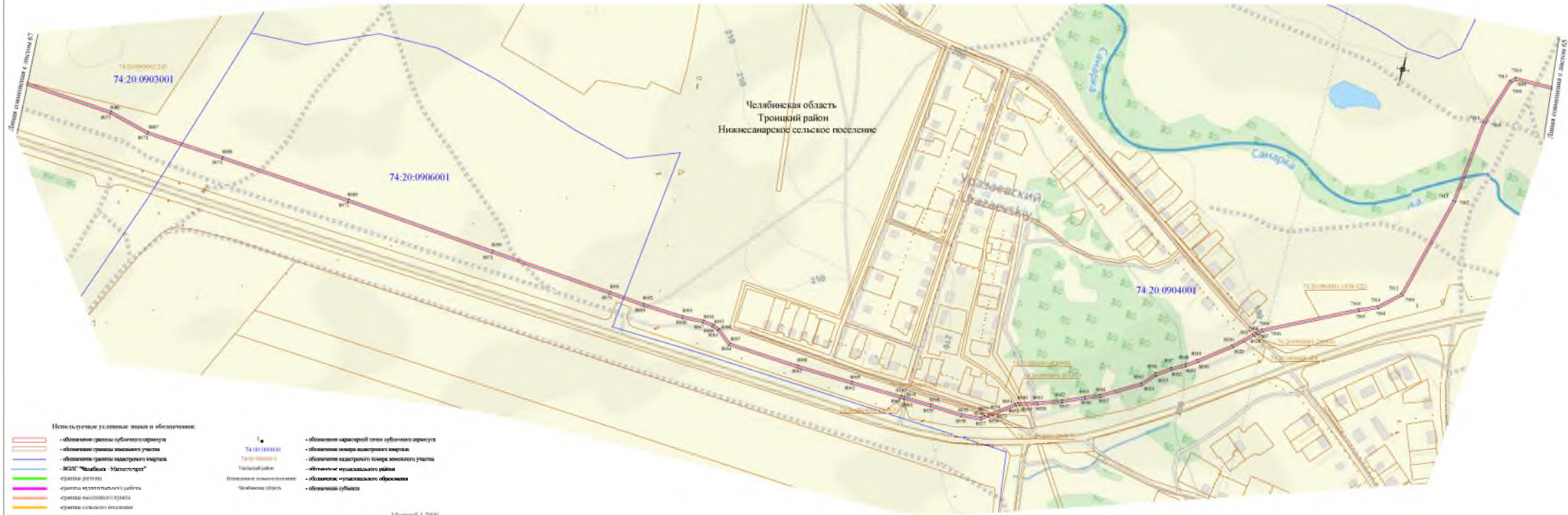


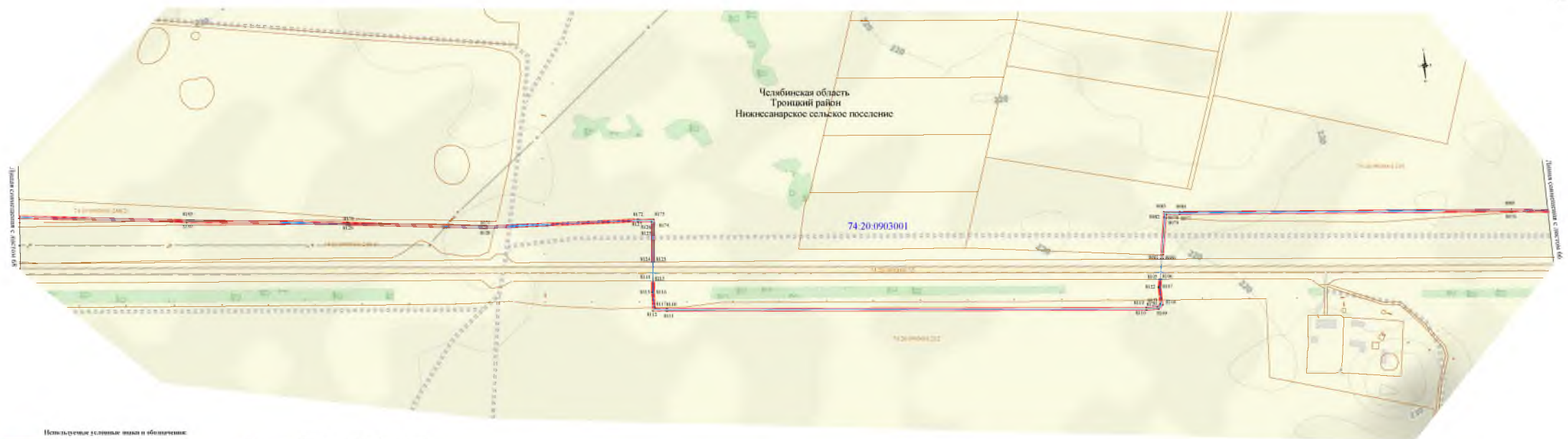
Использование условных знаков и обозначения:

- обозначение границ публичного сервитута
- обозначение границ кадастрового участка
- ИЖС "Челябык - Металлострой"
- границы дачного
- границы дачно-подсобного участка
- границы населенного пункта
- границы сельского поселения









- 74:20:0905001
- 74:20:0904001
- Челябинский район
- Нижнесарское сельское поселение
- Челябинская область

- обозначение характерной точки публичного сервитута
- обозначение номера кадастрового участка
- обозначение кадастрового номера земельного участка
- обозначение муниципального района
- обозначение муниципального образования
- обозначение субъекта











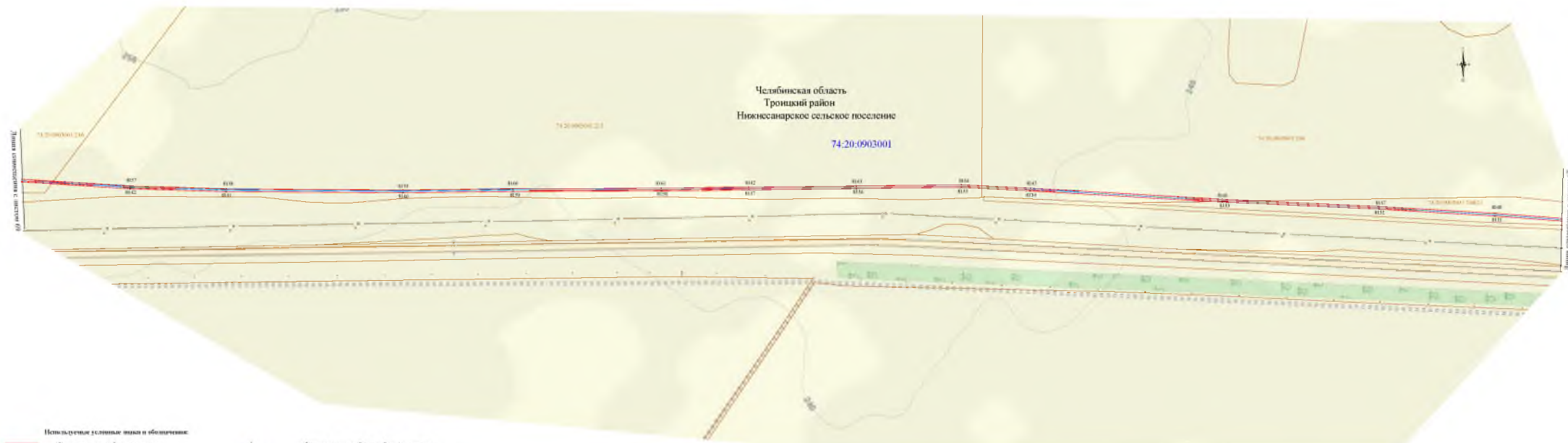
Используемые условные знаки и обозначения:

-  - обозначение границ публичного сервитута
-  - обозначение границ земельного участка
-  - обозначение границ кадастрового участка
-  - ИЭП "Челябыч - Магистрострой"
-  - границы участка
-  - границы кадастрового участка
-  - границы земельного участка
-  - границы земельного участка

 74:10:1003001  
 74:20:0903001  
 Челябинский район  
 Нижнесанарское сельское поселение  
 Челябинская область

-  - обозначение характерной точки публичного сервитута
-  - обозначение кадастрового номера земельного участка
-  - обозначение кадастрового номера земельного участка
-  - обозначение муниципального района
-  - обозначение муниципального образования
-  - обозначение субъекта





- Используемые условные знаки и обозначения:**
- - обозначение границ публичного сервитута
  - - обозначение границ земельного участка
  - - обозначение границ кадастрового участка
  - - ИЭП "Челябск - Металлургия"
  - - границы дачного
  - - границы многоэтапного дачного
  - - границы населенного пункта
  - - границы сельского поселения
- Условные знаки:**
- 74-20-0903001 - обозначение кадастровой точки публичного сервитута
  - 74-20-0903001 - обозначение номера кадастрового участка
  - Челябский район - обозначение кадастрового номера земельного участка
  - Челябинская область - обозначение муниципального образования
  - Челябинский субъект - обозначение субъекта



**Итого указаны условные знаки и обозначения:**

- - обозначение границ публичного сервитута
- - обозначение границ земельного участка
- - обозначение границ кадастрового участка
- - ЗОС "Сибирь - Челябинск"
- - граница района
- - граница городского района
- - граница городского округа
- - граница городского поселения

74  
74:20:0901001  
74:20:0903001

Челябинский район  
 Челябинская область

Масштаб 1:2000



Длина сервитута с участком 71

Длина сервитута с участком 69

Челябинская область  
Троицкий район  
Нижнесанарское сельское поселение

74:20:0901001

**Итого указаны условные знаки и обозначения:**

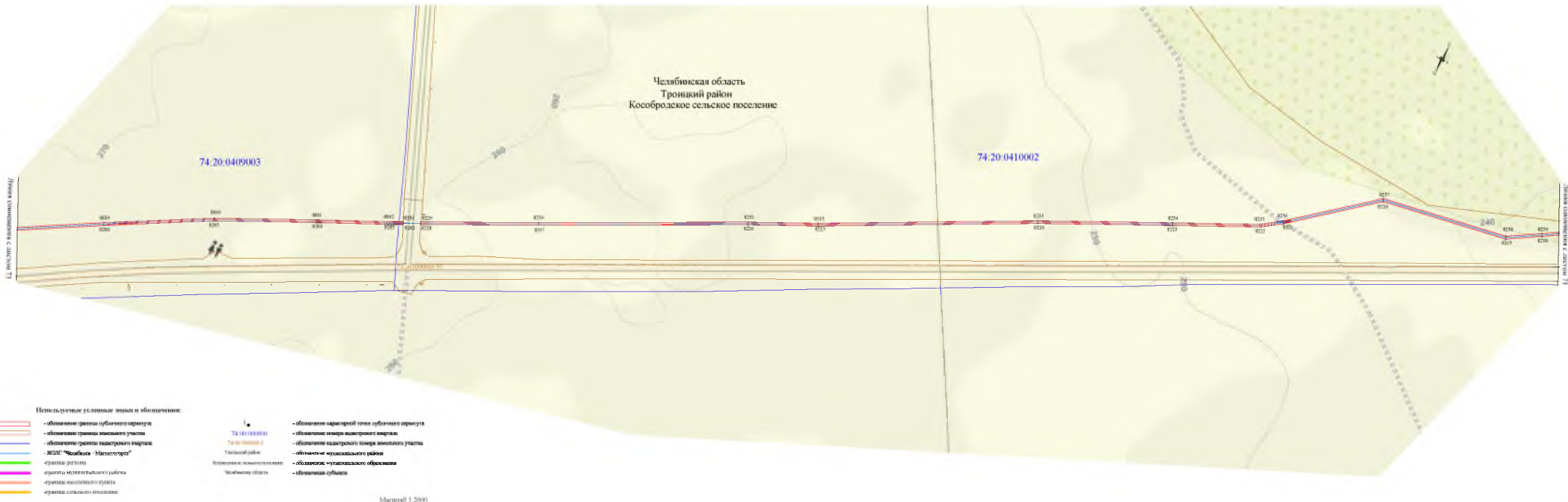
	- обозначение границы публичного сервитута		- обозначение границ кадастрового участка		- обозначение границ публичного сервитута
	- обозначение границы земельного участка		- обозначение границ кадастрового участка		- обозначение ширины планируемого сервитута
	- обозначение границ кадастрового участка		- ЗОС "Сельская - Мелиораторы"		- обозначение кадастрового номера земельного участка
	- граница дачного участка		- граница земельного участка		- обозначение кадастрового номера
	- граница земельного участка		- граница земельного участка		- обозначение кадастрового номера
	- граница земельного участка				

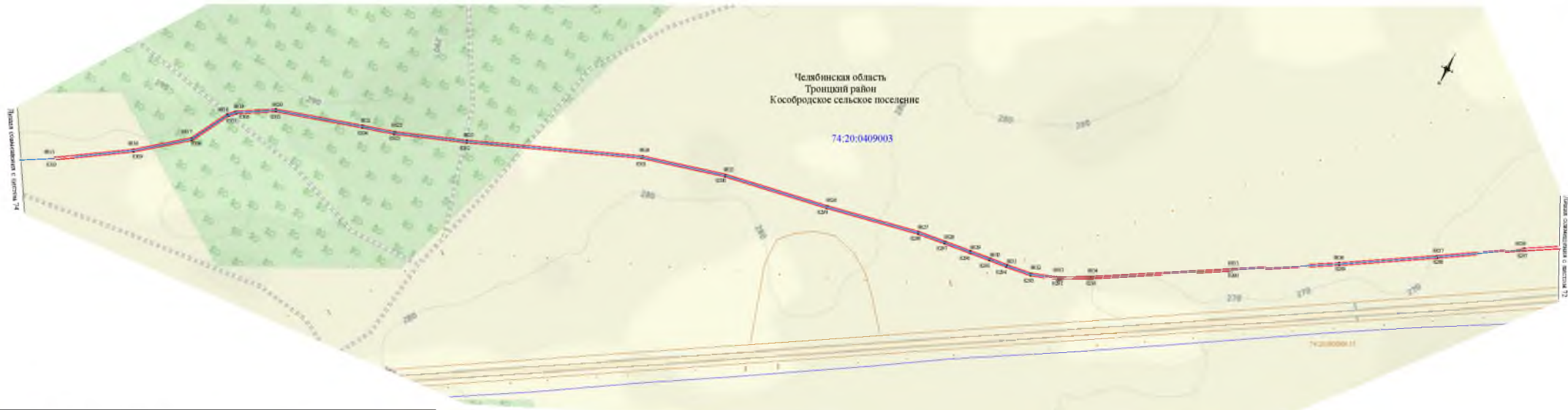
74  
 74:01:01000  
 74:00:000001  
 Троицкий район  
 Челябинская область

Масштаб 1:2000



- Используемые условные знаки и обозначения:**
- обозначение границ публичного сервитута
  - обозначение границ земельного участка
  - обозначение границ кадастрового квартала
  - ИДП "Челябинск - Металлург" Челябинский район
  - границы дачного участка
  - границы многоквартирного дома
  - границы земельного участка
  - границы оросительной системы
- 74:20:0410002  
74:20:0901001  
 14 20 0901001 01  
 Челябинский район  
 Челябинская область
- обозначение характерной точки публичного сервитута
  - обозначение номера кадастрового квартала
  - обозначение кадастрового номера земельного участка
  - обозначение муниципального района
  - обозначение муниципального образования
  - обозначение субъекта
- Масштаб 1:2000





**Итого указаны условные знаки и обозначения:**

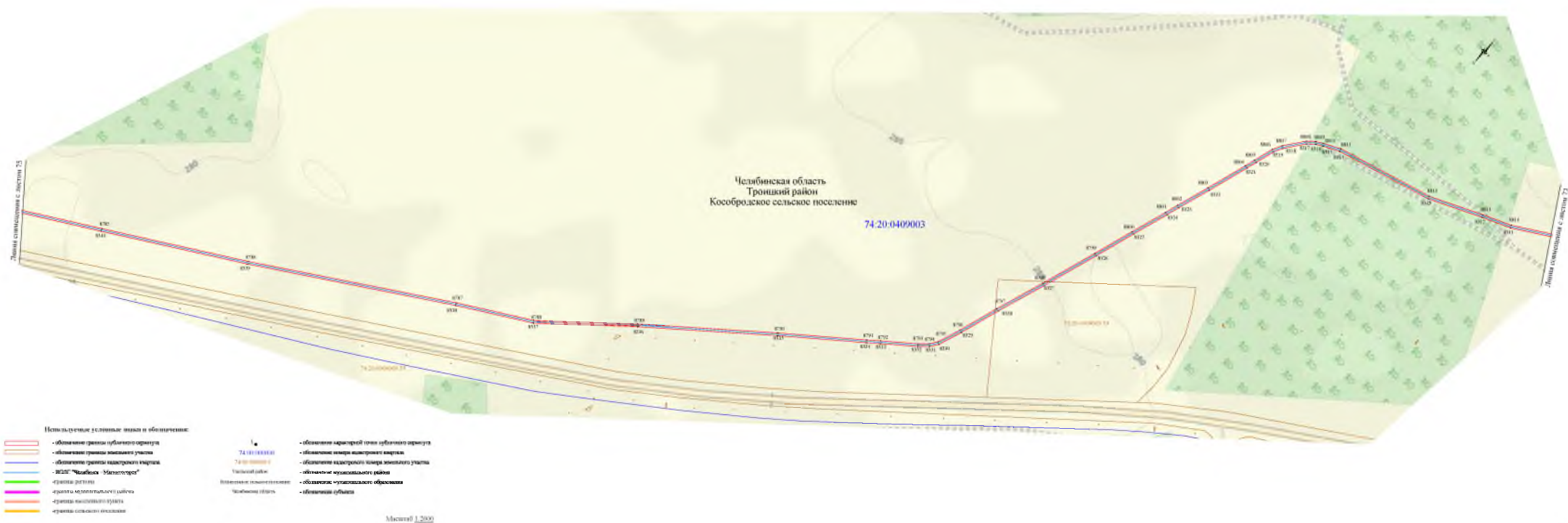
	- обозначение границы публичного сервитута		- обозначение государственной границы Челябинской области
	- обозначение границы земельного участка		- обозначение государственной границы Челябинской области
	- обозначение границы кадастрового участка		- обозначение государственной границы Челябинской области
	- ЗОС "Сибирь - Магистраль"		- обозначение государственной границы Челябинской области
	- граница участка		- обозначение государственной границы Челябинской области
	- граница кадастрового района		- обозначение государственной границы Челябинской области
	- граница земельного участка		- обозначение государственной границы Челябинской области
	- граница кадастрового участка		- обозначение государственной границы Челябинской области

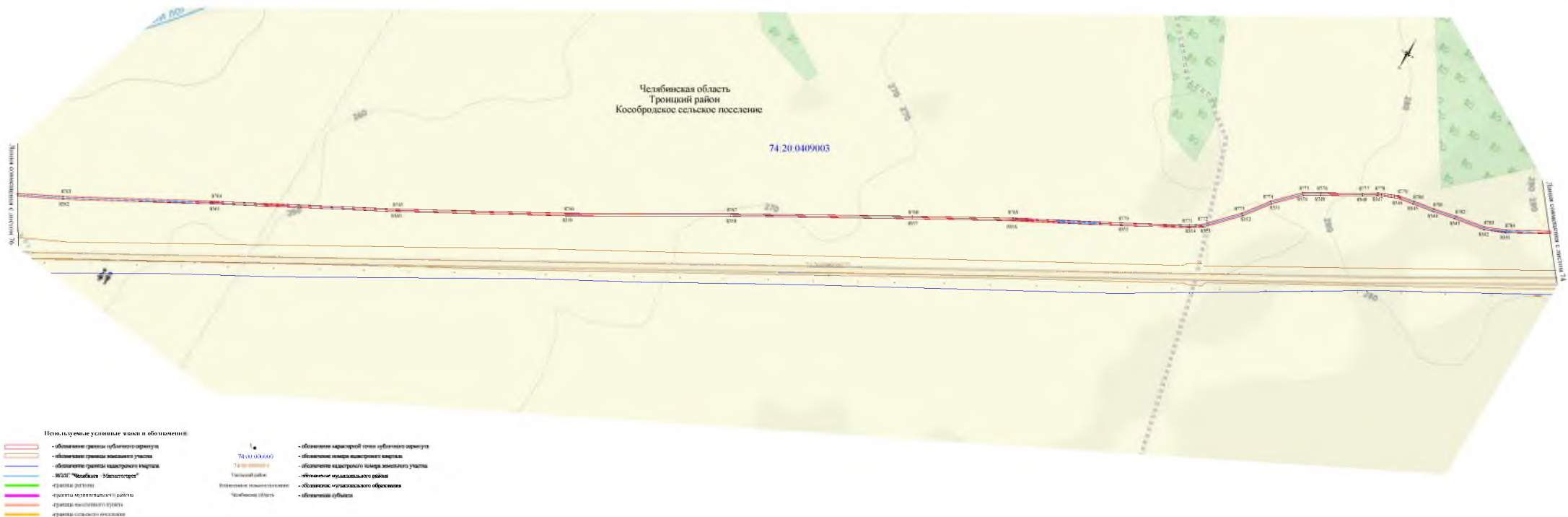
74  
 74:01:010100  
 74:00:0000011  
 Троицкий район  
 Челябинская область

- обозначение государственной границы публичного сервитута  
 - обозначение границ земельного участка  
 - обозначение кадастрового номера земельного участка  
 - обозначение кадастрового района  
 - обозначение государственной границы

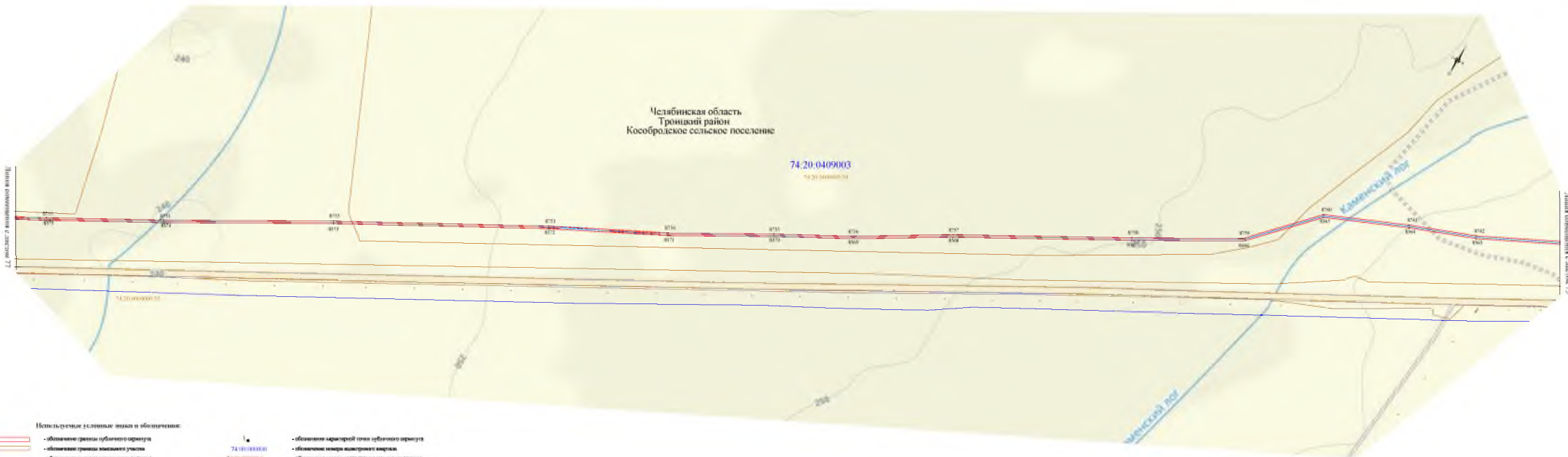
Масштаб 1:2000

Данные о земельных участках









Линия соприкосновения с листом 77

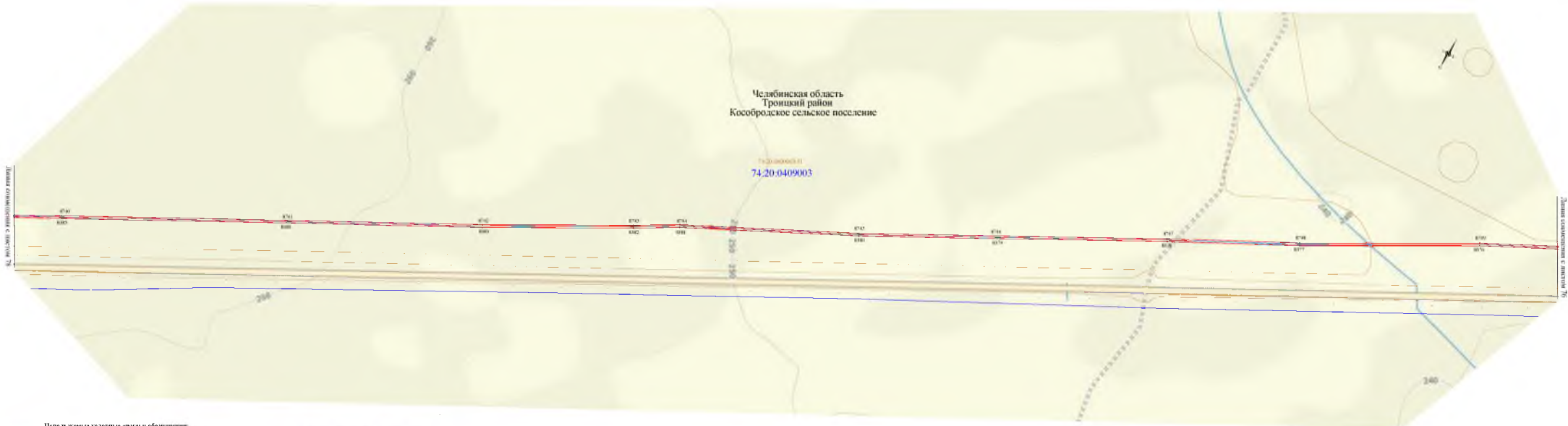
Линия соприкосновения с листом 75

Используемые условные знаки и обозначения:

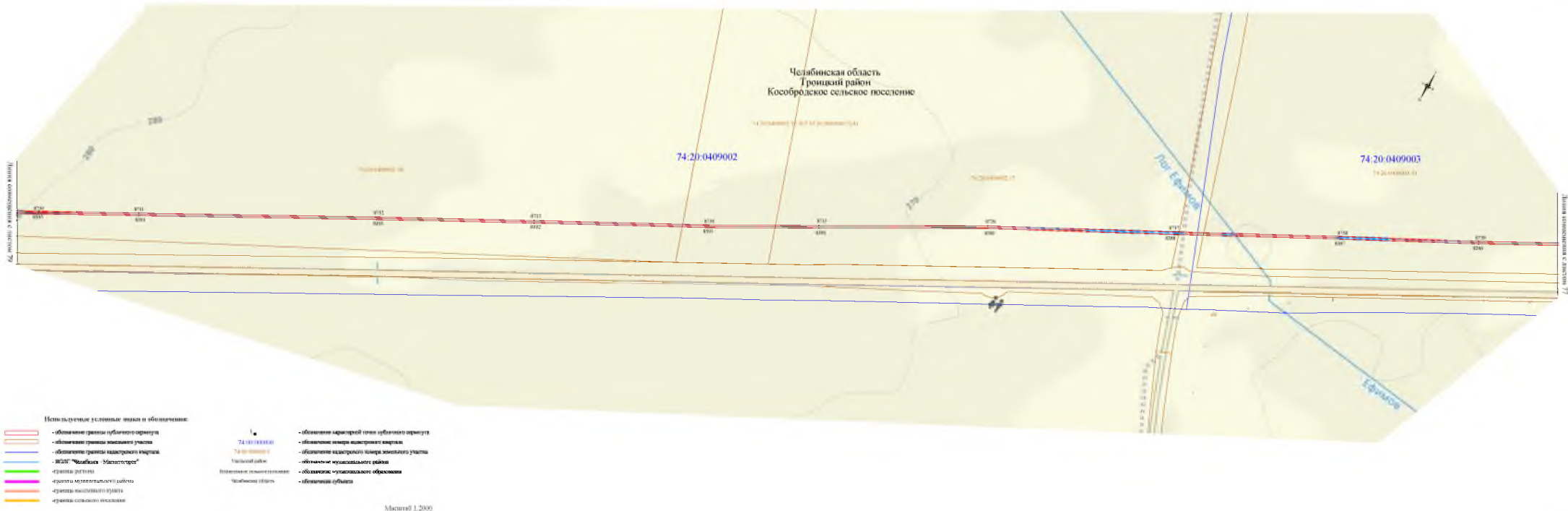
- обозначение границ публичного сервитута
- обозначение границ земельного участка
- обозначение границ кадастрового участка
- ИДП "Челябык - Металлобор"
- граница дачного
- граница дачно-подсобного участка
- граница населенного пункта
- граница сельского поселения

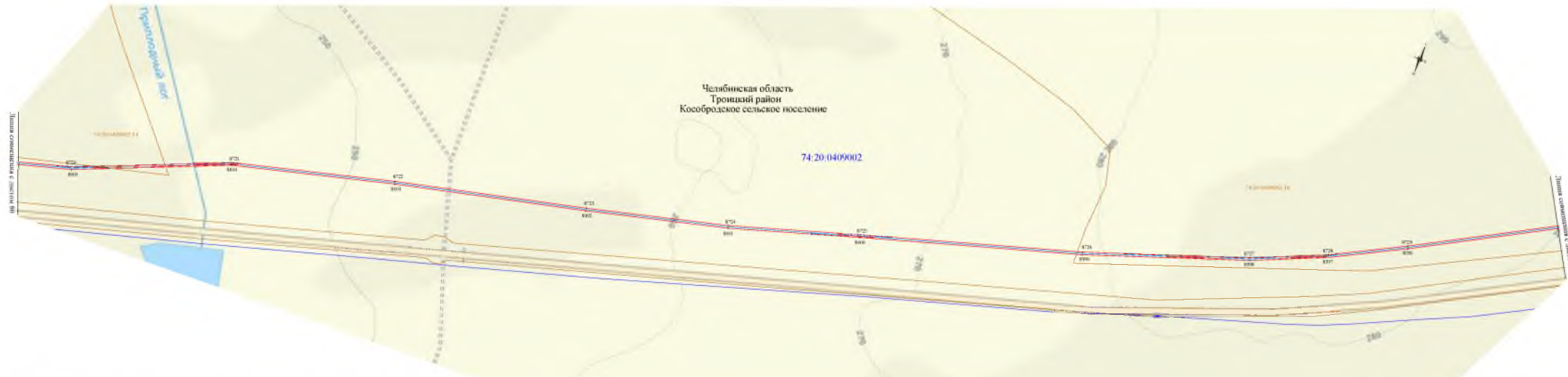
74.10.1888001  
74.10.1888001.01  
Участковый район  
Челябинская область

- обозначение кадастровой точки публичного сервитута
- обозначение номера кадастрового участка
- обозначение кадастрового номера земельного участка
- обозначение муниципального района
- обозначение муниципального образования
- обозначение субъекта

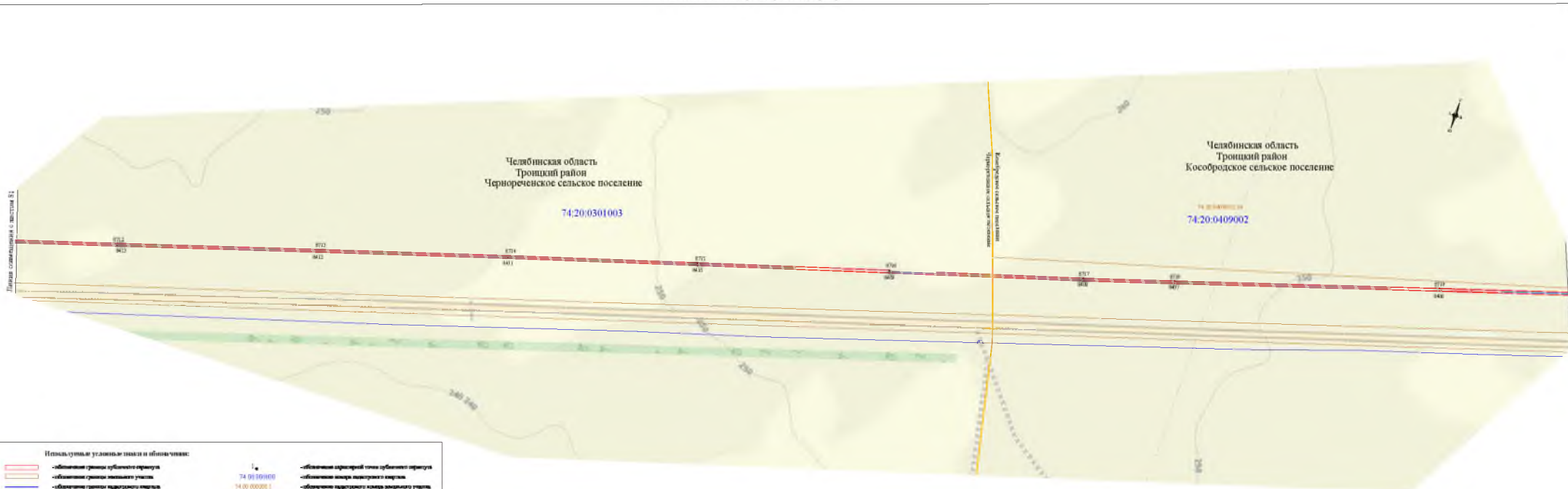


- Используемые условные знаки и обозначения:**
- - обозначение границ публичного сервитута
  - - обозначение границ земельного участка
  - - обозначение границ кадастрового участка
  - - МОУС "Альбиона - Мельничерка"
  - - границы рекреации
  - - границы муниципального района
  - - границы сельского поселения
- - - 74:20:0409003  
Телевышка II
  - 1  
Обозначение объекта
- - обозначение границ территории публичного сервитута
  - - обозначение границ кадастрового участка
  - - обозначение муниципального района
  - - обозначение сельского поселения





- Используемые условные знаки и обозначения:**
- обозначение границ дубинного сервитута
  - обозначение границы земельного участка
  - обозначение границы кадастрового квартала
  - ИЖС "Челябык - Металлострой"
  - границы дачного
  - границы муниципальный района
  - границы населенного пункта
  - границы сельского поселения
- обозначение характерной точки дубинного сервитута
  - 74:20:0409002
  - 74:20:0409002
  - Числовой район
  - Числовой район
  - Числовой район

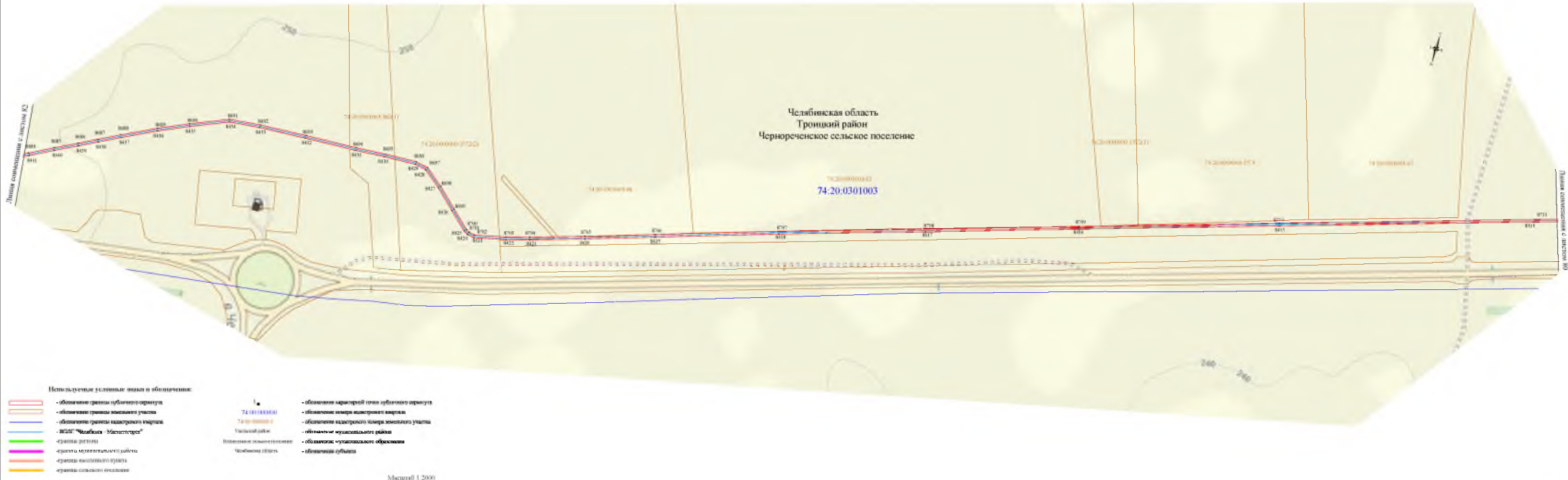


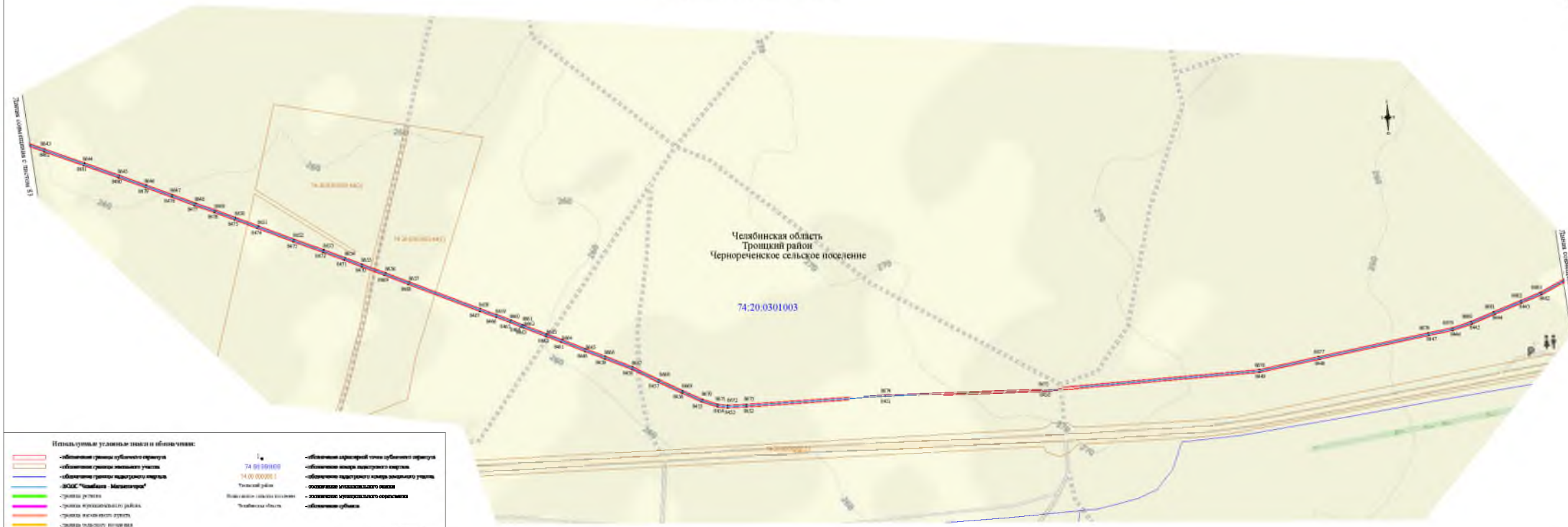
**Итого указаны условные знаки и обозначения:**

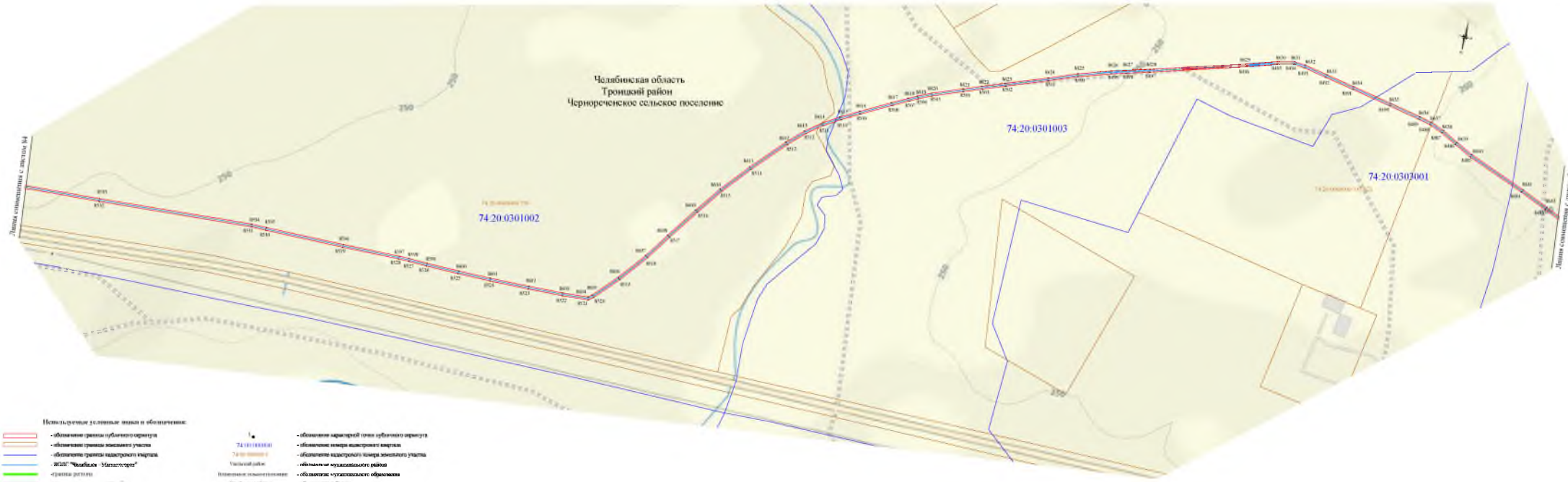
	- обозначение границы публичного сервитута		- обозначение государственной территории
	- обозначение границы земельного участка		- граница муниципального района
	- обозначение границы кадастрового квартала		- граница населенного пункта
	- ЗОС "Сибирь - Металлургия"		- граница городского округа
	- граница дачного участка		- граница территории поселения
	- граница земельного участка		- обозначение охранный зоны публичного сервитута
	- обозначение государственной территории		- обозначение охранный кадастрового квартала земельного участка
	- граница муниципального района		- обозначение муниципального образования
	- граница населенного пункта		- обозначение охранный

74  
 74 01 10 000  
 74 00 00 00 01  
 Челябинский район  
 Челябинская область

Масштаб 1:2000







Челябинская область  
Троицкий район  
Чернореченское сельское поселение

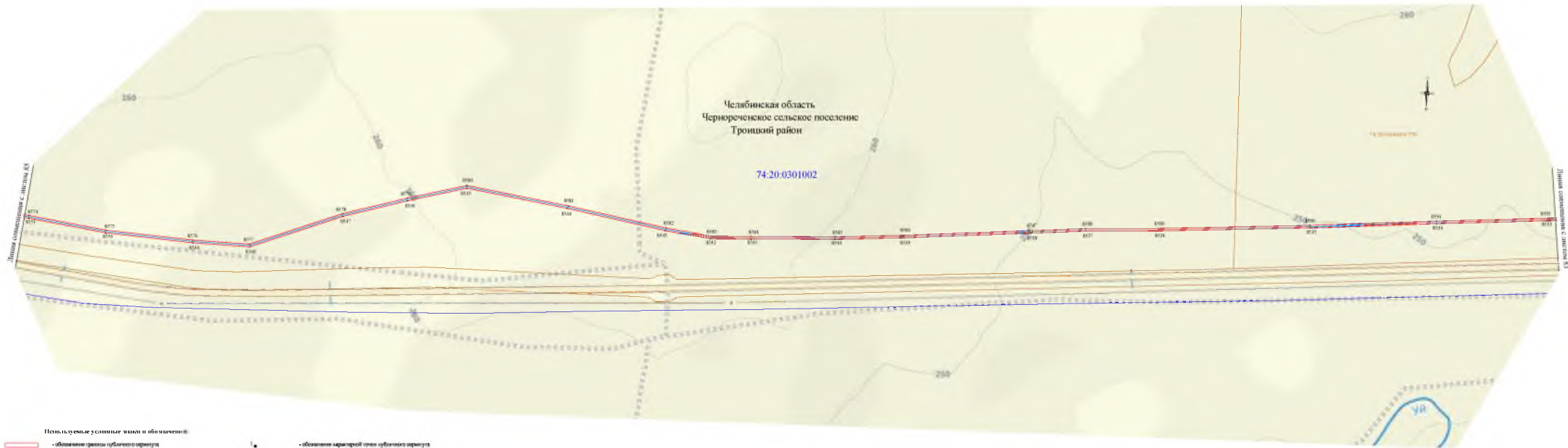
74-20-0301002

74-20-0301003

74-20-0301001

- Используемые условные знаки и обозначения:**
- обозначение границ публичного сервитута
  - обозначение границ кадастрового участка
  - ЖУДП "Челябинск - Металлострой"
  - границы дачного участка
  - границы земельного участка
  - границы оросительной канавы
  - 74-10/0300001
  - 74-10/0300004
  - Участковый район
  - Муниципальный район
  - Муниципальный округ
  - обозначение характерной точки публичного сервитута
  - обозначение номера кадастрового участка
  - обозначение кадастрового номера земельного участка
  - обозначение муниципального района
  - обозначение муниципального образования
  - обозначение субъекта

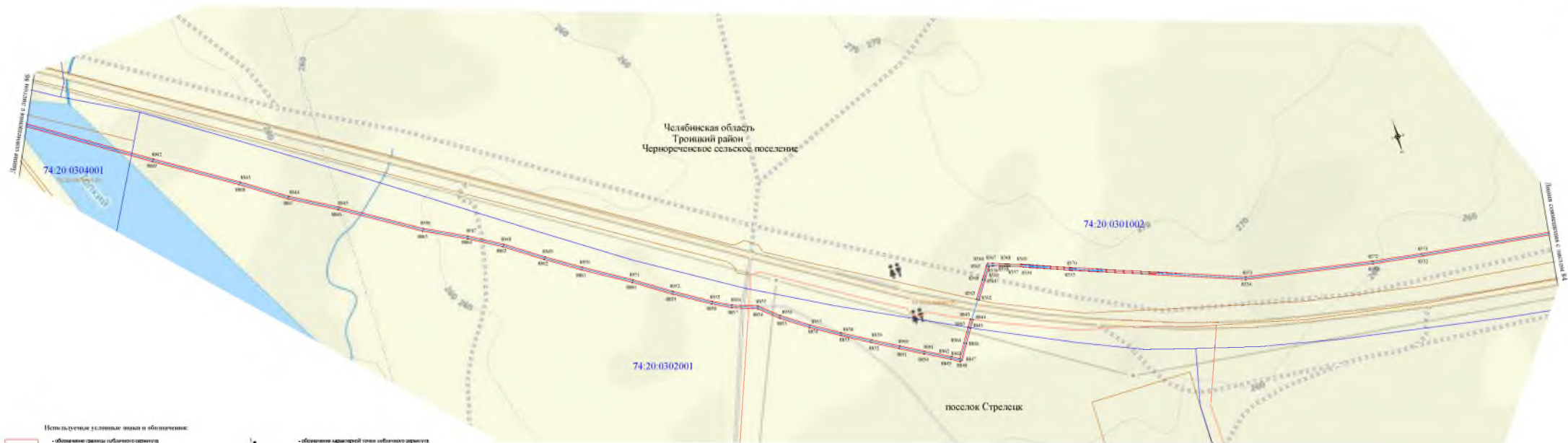




Челябинская область  
Чернореченское сельское поселение  
Троицкий район

74:20:0301002

- Используемые условные знаки и обозначения:**
- обозначение границ дубинного сервитута
  - обозначение границ земельного участка
  - обозначение границ кадастрового участка
  - ИЖС "Челябык - Металлострой"
  - границы дачного
  - границы многоэтапного дачного
  - границы земельного участка
  - границы овражного бассейна
- 74:20:0301002  
74:20:0301002  
Челябинский район  
Челябинская область
- - обозначение характерной точки дубинного сервитута
  - - обозначение номера кадастрового участка
  - - обозначение кадастрового номера земельного участка
  - - обозначение муниципального района
  - - обозначение муниципального образования
  - - обозначение субъекта

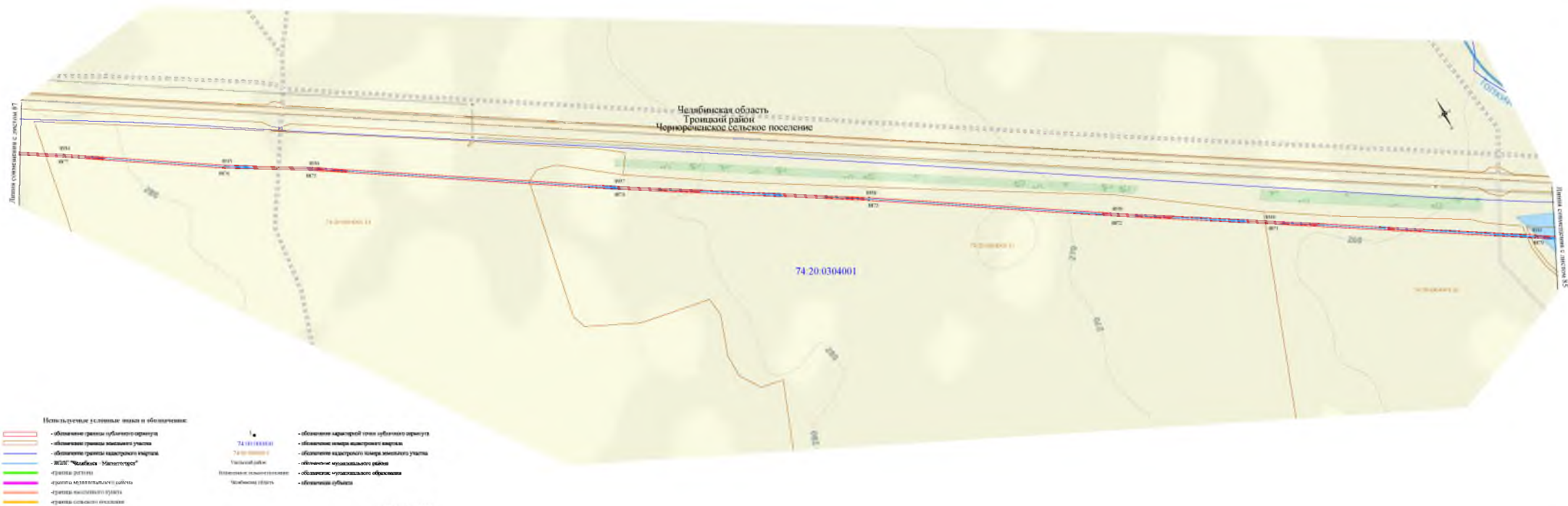


Используемые условные знаки и обозначения:

- обозначение границ публичного сервитута
- обозначение границ кадастрового участка
- обозначение границ кадастрового участка
- границы населенного пункта
- границы муниципального района
- границы городского округа
- границы сельского поселения

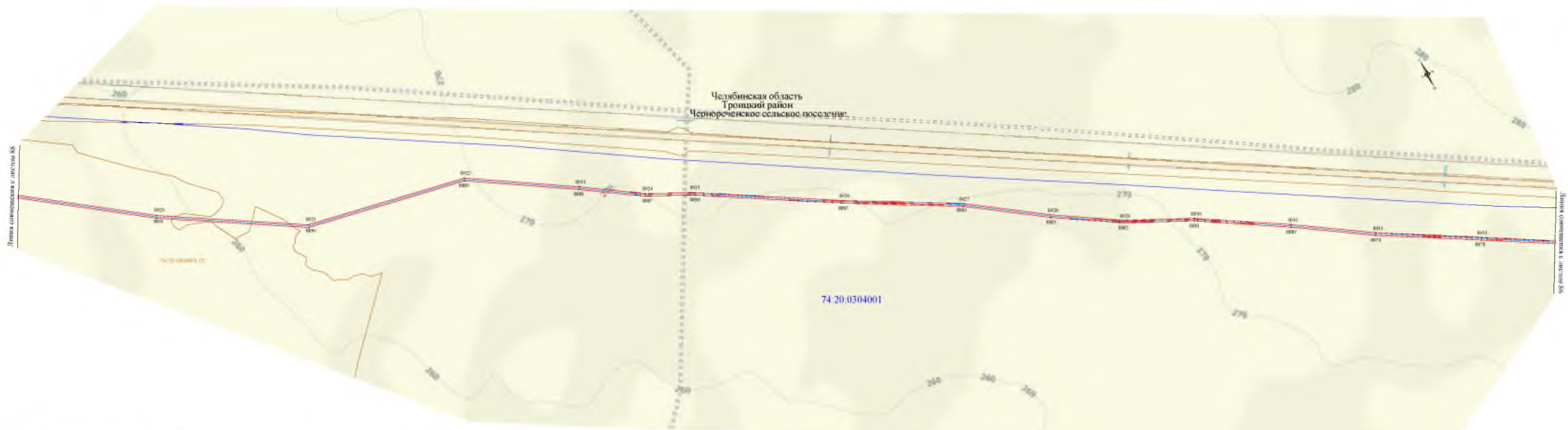
- 74:18:1803001
- 74:18:0300001
- Участковый район
- Муниципальный район
- Чернореченское сельское поселение

- обозначение характерной точки публичного сервитута
- обозначение центра кадастрового участка
- обозначение центра кадастрового номера земельного участка
- обозначение муниципального района
- обозначение городского округа
- обозначение сельского поселения



Используемые условные знаки и обозначения:

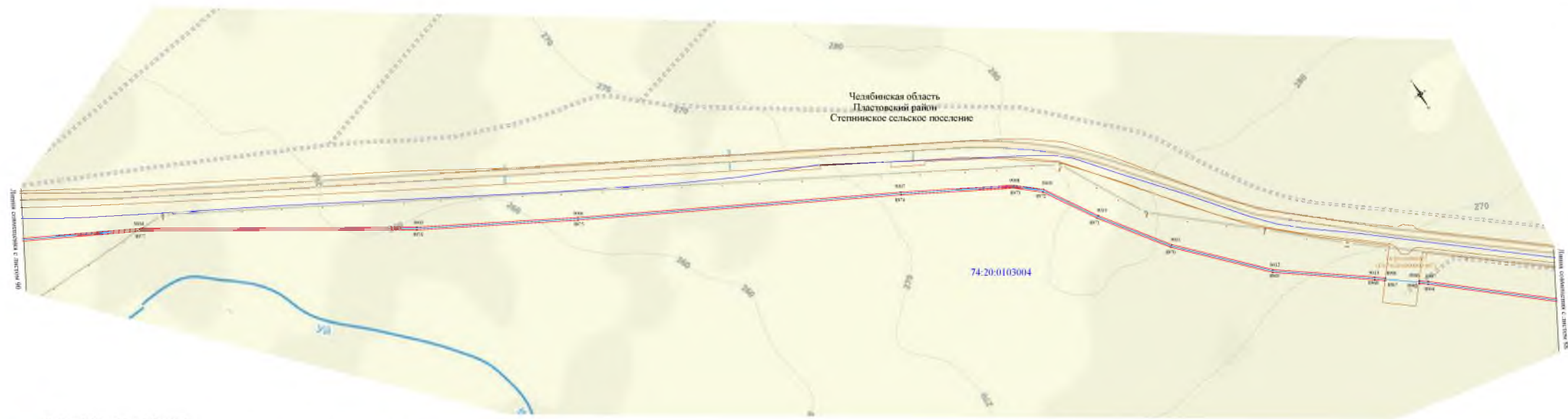
- |  |  |   |  |
|--|--|---|--|
|    | - обозначение границ публичного сервитута  |  | - обозначение характерной точки публичного сервитута |
|    | - обозначение границ земельного участка    |  | - обозначение номера кадастрового квартала           |
|    | - обозначение границ кадастрового квартала |  | - обозначение кадастрового номера земельного участка |
|    | - ИЭПЗ "Челябиск - Магистраль"             |  | - обозначение муниципального района                  |
|    | - границы населенного пункта               |  | - обозначение муниципального образования             |
|    | - границы межпоселенческого района         |  | - обозначение субъекта                               |
|   | - границы населенного пункта               |   |  |
|  | - границы сельского поселения              |   |  |



Используемые условные знаки и обозначения:

- |   |  |   |  |
|---|--|---|--|
|   | - обозначение границ дубинного сервитута   |  | - обозначение характерной точки дубинного сервитута  |
|   | - обозначение границы земельного участка   |  | - обозначение номера кадастрового участка            |
|   | - обозначение границы кадастрового участка |  | - обозначение кадастрового номера земельного участка |
|   | - ИДП "Челябинск - Магистраль"             |  | - обозначение муниципального района                  |
|   | - граница дачного                          |  | - обозначение муниципального образования             |
|   | - граница кадастрового участка             |  | - обозначение субъекта                               |
|  | - граница оросительного канала             |   |  |





Используемые условные знаки и обозначения:

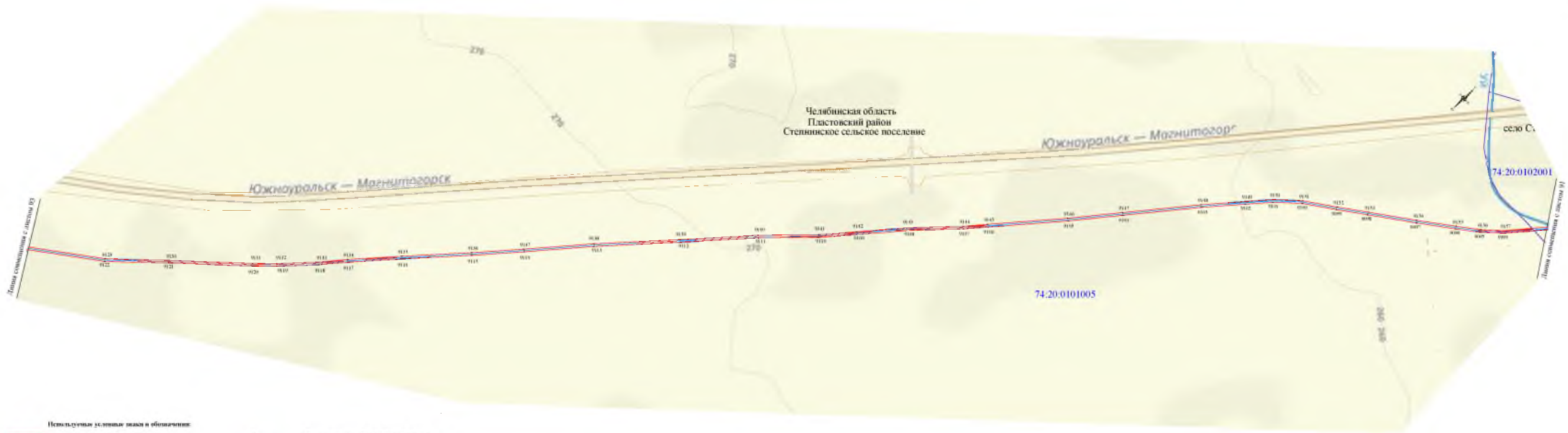
- |  |  |  |  |
|--|--|--|--|
|  | - обозначение границ публичного сервитута  |  | - обозначение характерной точки публичного сервитута |
|  | - обозначение границ земельного участка    |  | - обозначение номера кадастрового квартала           |
|  | - обозначение границ кадастрового квартала |  | - обозначение кадастрового номера земельного участка |
|  | - ИЭП "Челябынск - Металлургия"            |  | - обозначение муниципального района                  |
|  | - границы дачного                          |  | - обозначение муниципального образования             |
|  | - границы многоэтапного участка            |  | - обозначение субъекта                               |
|  | - границы земельного участка               |  |  |
|  | - границы овражного эксклава               |  |  |



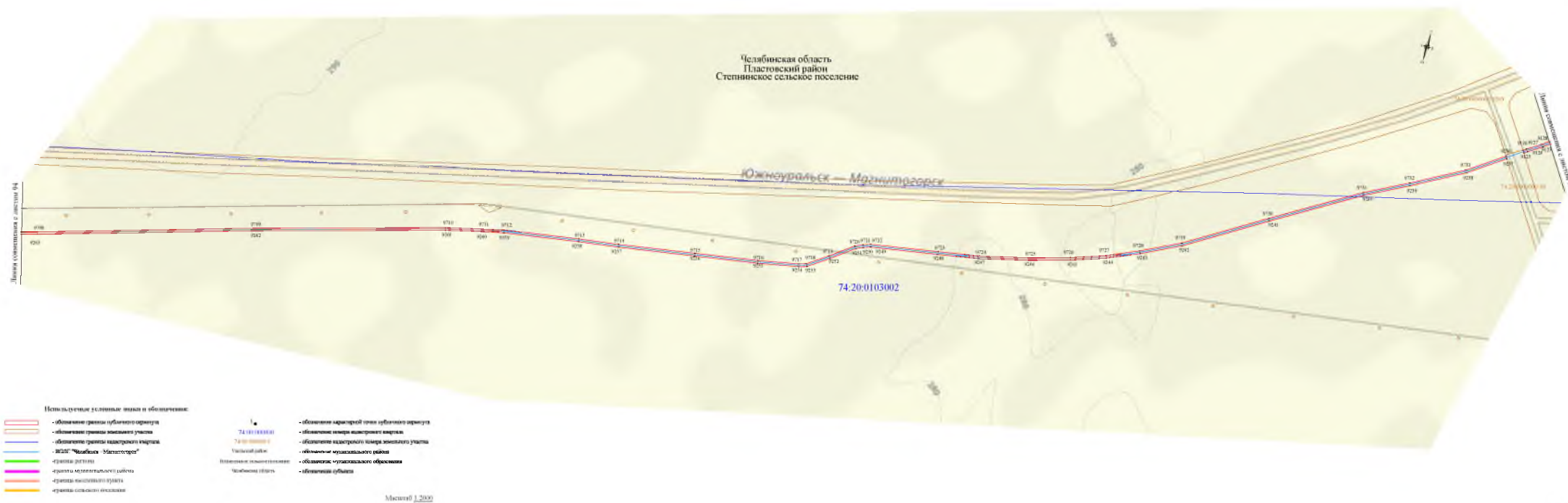


- Используемые условные знаки и обозначения:**
- обозначение границ публичного сервитута
  - обозначение границ кадастрового участка
  - обозначение границ кадастрового участка
  - ИЖС "Челябык - Магистраль"
  - границы дачного
  - границы многоэтажного района
  - границы населенного пункта
  - границы сельского поселения
- 74.20-0102001  
74.20-0102001  
Челябинский район  
Челябинская область
- Используемые условные обозначения:  
Челябинский район  
Челябинская область
- обозначение характерной точки публичного сервитута
  - обозначение номера кадастрового участка
  - обозначение кадастрового номера земельного участка
  - обозначение муниципального района
  - обозначение муниципального образования
  - обозначение субъекта



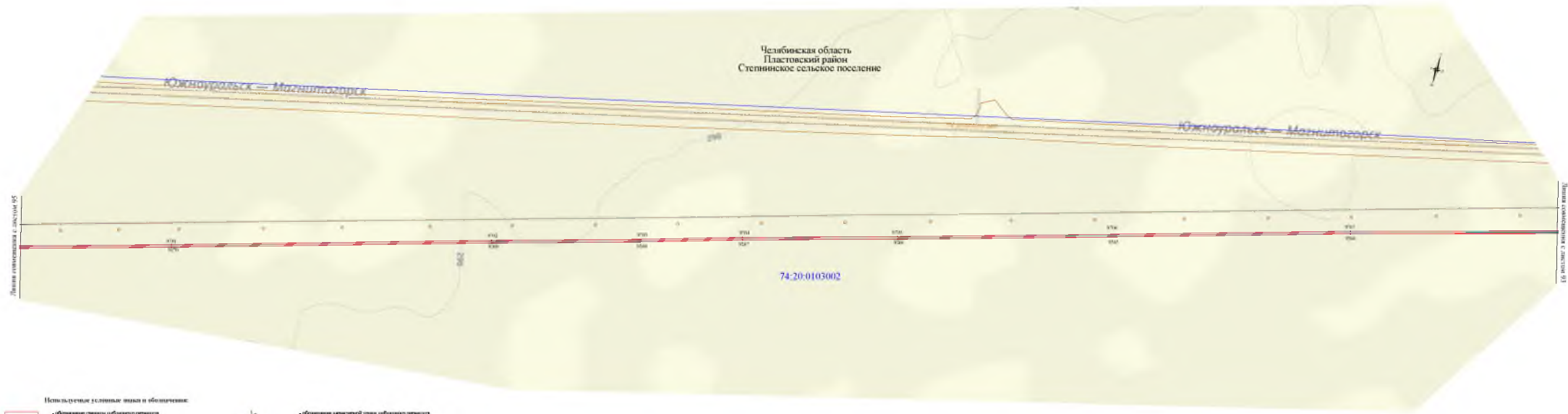


- Используемые условные знаки и обозначения:**
- обозначение границ публичного сервитута
  - обозначение границ земельного участка
  - обозначение границ кадастрового участка
  - Ж/Д "Южноуральск — Магнитогорск"
  - границы населенного пункта
  - границы муниципального района
  - границы городского округа
  - границы сельского поселения
- Числовые обозначения:**
- 74:20:0101005
  - 74:20:0102001
- Обозначения объектов:**
- Челябинская область
  - Платовский район
  - Степановское сельское поселение
  - Южноуральск — Магнитогорск
  - село Степановское
- Обозначения границ:**
- обозначение границ территории публичного сервитута
  - обозначение координат кадастрового участка
  - обозначение координат кадастрового участка
  - обозначение муниципального района
  - обозначение городского округа
  - обозначение сельского поселения

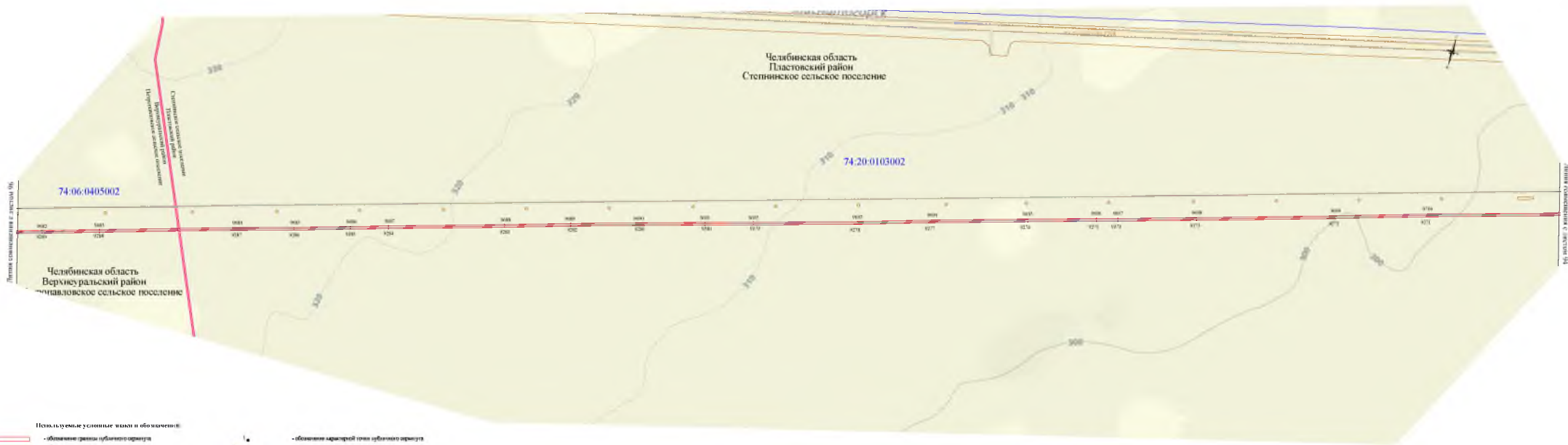


Используемые условные знаки и обозначения:

- |  |   |  |  |
|--|---|--|--|
|  | - обозначение границ публичного сервитута   |  | - обозначение характерной точки публичного сервитута |
|  | - обозначение границы земельного участка    |  | - обозначение номера кадастрового квартала           |
|  | - обозначение границы кадастрового квартала |  | - обозначение кадастрового номера земельного участка |
|  | - ИЭП "Челябыск - Мзгнитогорск"             |  | - обозначение муниципального района                  |
|  | - граница дачного                           |  | - обозначение муниципального образования             |
|  | - граница дачного земельного участка        |  | - обозначение субъекта                               |
|  | - граница земельного участка                |  |  |
|  | - граница оросительного канала              |  |  |



- Используемые условные знаки и обозначения:**
- обозначение границ публичного сервитута
  - обозначение границ земельного участка
  - обозначение границ кадастрового квартала
  - ЖДЛ "Челябинск - Магнитогорск"
  - границы дачного
  - границы многоэтапного дачного
  - границы населенного пункта
  - границы сельского поселения
- 74:01:0000001
  - 74:01:0000001
  - Челябинский район
  - Челябинская область
- обозначение характерной точки публичного сервитута
  - обозначение номера кадастрового квартала
  - обозначение кадастрового номера земельного участка
  - обозначение муниципального района
  - обозначение муниципального образования
  - обозначение субъекта

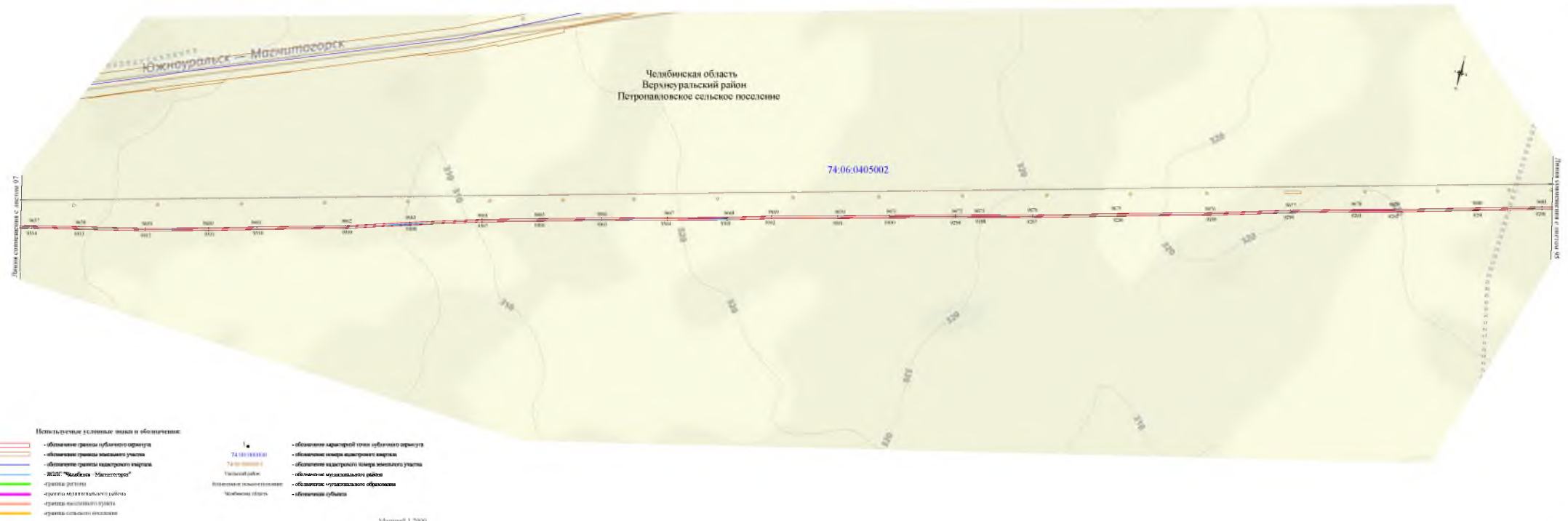


Используемые условные знаки и обозначения:

- обозначение границ дубинного сервитута
- обозначение границ земельного участка
- обозначение границ кадастрового квартала
- ИДП "Челябыч - Металлострой"
- граница дачного участка
- граница земельного участка
- граница земельного участка

- 74:06:0405002  
Челябинский район  
Челябинская область
- 74:20:0103002  
Челябинская область

- обозначение характерной точки дубинного сервитута
- обозначение номера кадастрового квартала
- обозначение кадастрового номера земельного участка
- обозначение муниципального района
- обозначение муниципального образования
- обозначение субъекта



Используемые условные знаки и обозначения:

- |  |  |   |  |
|--|--|---|--|
|    | - обозначение границ публичного сервитута  |  | - обозначение характерной точки публичного сервитута |
|    | - обозначение границы земельного участка   |  | - обозначение номера выстроенного участка            |
|    | - обозначение границы кадастрового участка |  | - обозначение кадастрового номера земельного участка |
|    | - ИДП "Челябск - Магнитогорск"             |  | - обозначение муниципального района                  |
|    | - граница дачного                          |  | - обозначение муниципального образования             |
|    | - граница дачного участка                  |  | - обозначение субъекта                               |
|   | - граница земельного участка               |   |  |
|  | - граница овражного бассейна               |   |  |



Используемые условные знаки и обозначения:

- |  |   |  |  |
|--|---|--|--|
|  | - обозначение границ публичного сервитута |  | - обозначение кадастровой точки публичного сервитута |
|  | - обозначение границ земельного участка   |  | - обозначение номера кадастрового участка            |
|  | - обозначение границ кадастрового участка |  | - обозначение кадастрового номера земельного участка |
|  | - Ж/ДЛ "Челябык - Магнитогорск"           |  | - обозначение муниципального образования             |
|  | - границы дачного                         |  | - обозначение субъекта                               |
|  | - границы дачного участка                 |  |  |
|  | - границы земельного участка              |  |  |
|  | - границы земельного участка              |  |  |

Граница совмещения с участком 79

Граница совмещения с участком 37

Челябинская область  
Верхнеуральский район  
Петропавловское сельское поселение

Южноуральск — Магнитогорск

74.06.0405002

74.06.0405004

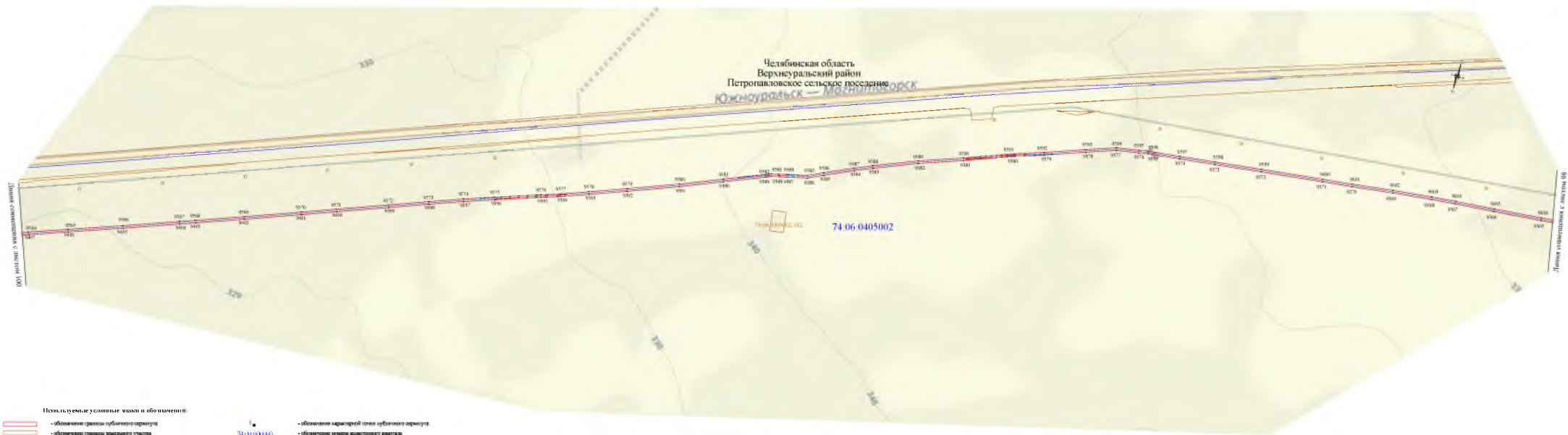
74.06.0405002

## Итого указаны условные знаки и обозначения:

- |  |  |   |  |
|--|--|---|--|
|    | - обозначение границы публичного сервитута |  | - обозначение границей точки публичного сервитута    |
|    | - обозначение границы земельного участка   |  | - обозначение номера кадастрового участка            |
|    | - обозначение границы кадастрового участка |  | - обозначение кадастрового номера земельного участка |
|    | - ЗОС "Челябинск - Магнитогорск"           |  | - обозначение муниципального района                  |
|    | - граница участка                          |  | - обозначение муниципального округа                  |
|    | - граница муниципального района            |  | - обозначение субъекта                               |
|   | - граница земельного участка               |   |  |
|  | - граница земельного участка               |   |  |

74  
74.01.010100  
74.06.0405001  
Челябинский район  
Челябинская область

Масштаб 1:2000



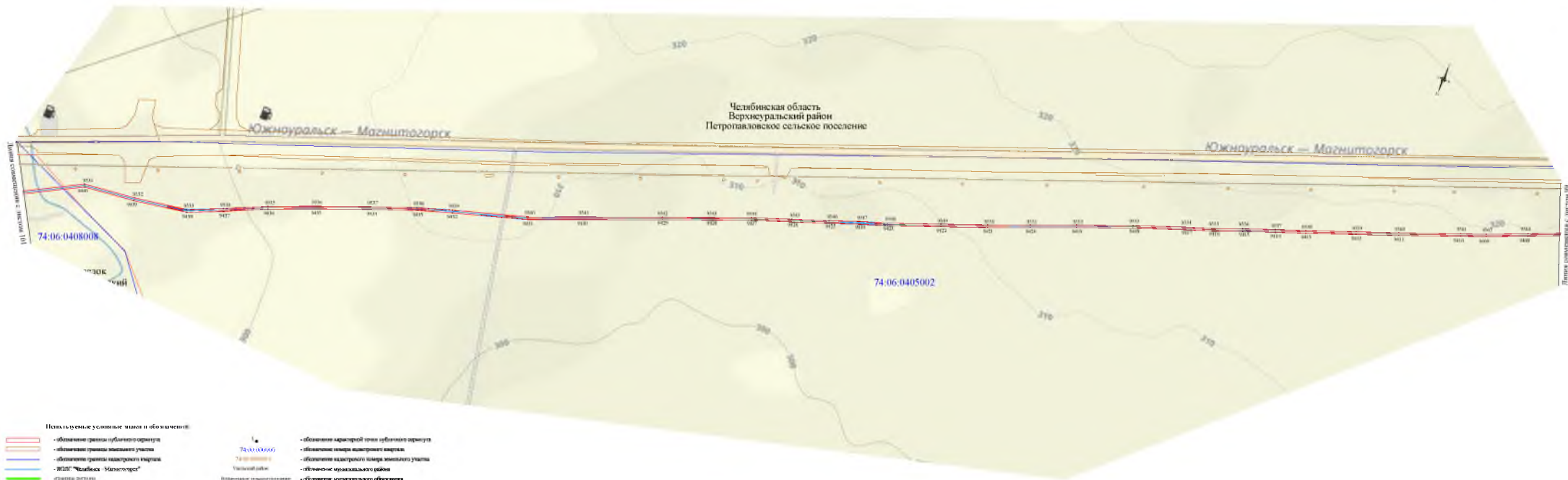
Используемые условные знаки и обозначения:

- обозначение границ дубинного сервитута
- обозначение границ земельного участка
- обозначение границ кадастрового участка
- ЖЗЛ "Челябск - Мяснильское"
- границы дачного
- границы дачно-поселенческого района
- границы населенного пункта
- границы сельского поселения

- 74.06.0405002
- 74.06.0405002
- Челябинский район
- Населенный пункт Южноуральск
- Челябинская область

- обозначение характерной точки дубинного сервитута
- обозначение центра кадастрового участка
- обозначение центра земельного участка
- обозначение муниципального района
- обозначение муниципального образования
- обозначение субъекта

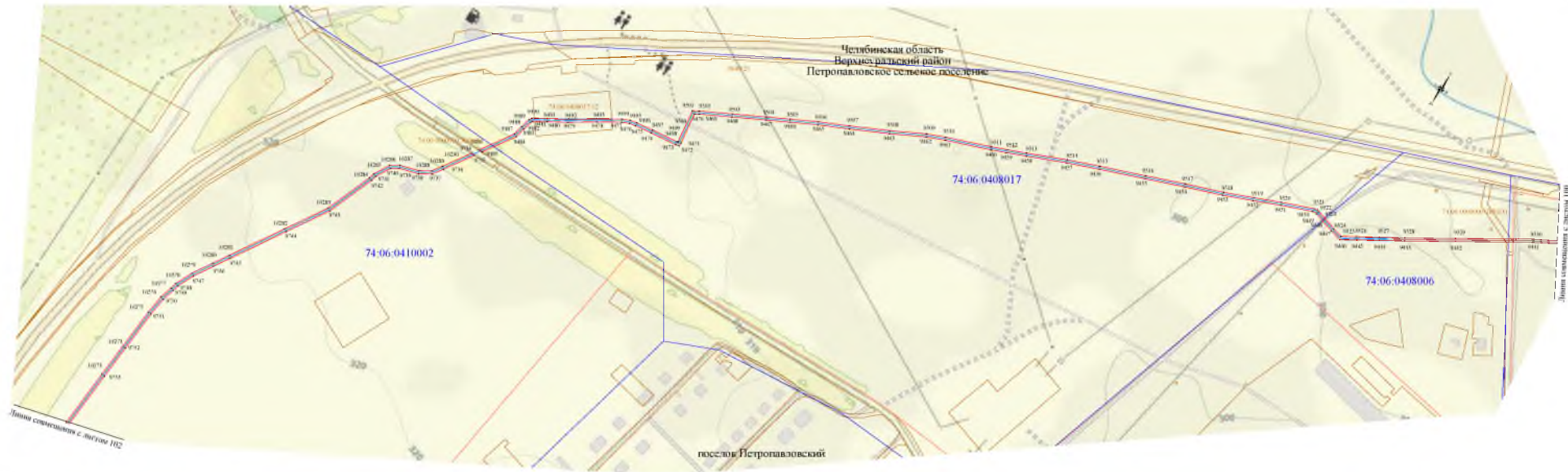




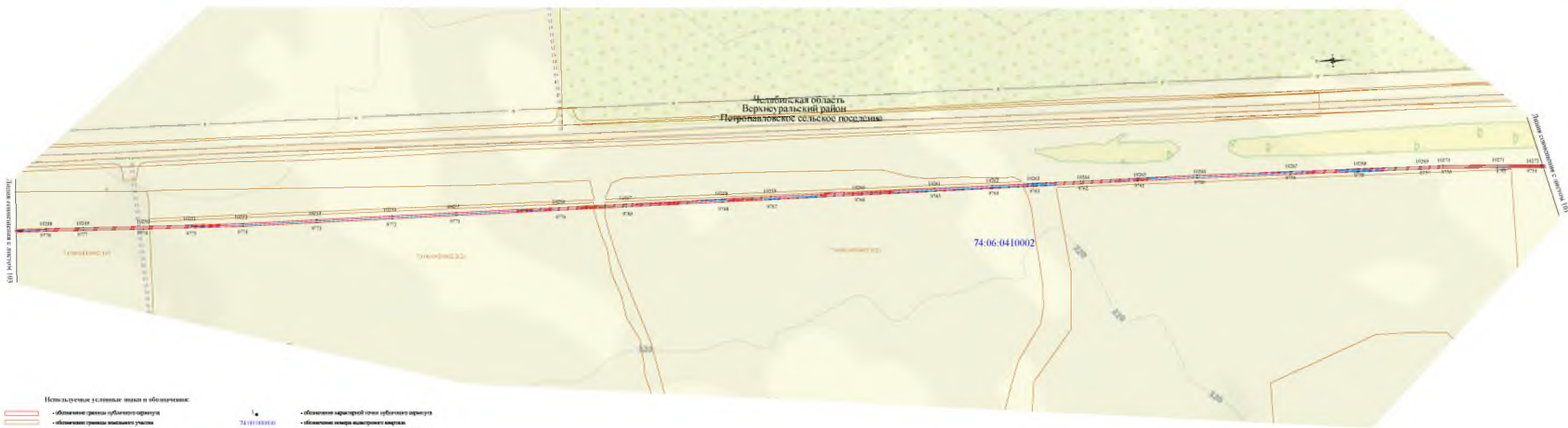
- Используемые условные знаки и обозначения:
- обозначение границ дубинного сервитута
  - обозначение границы земельного участка
  - обозначение границы кадастрового квартала
  - ИДП "Челябыск — Магнитогорск"
  - граница дачного участка
  - граница многоквартирного дома
  - граница земельного участка
  - граница овражного бассейна

- 74:06:0405002
- 74:06:0405001
- Челябыск район
- Челябынская область

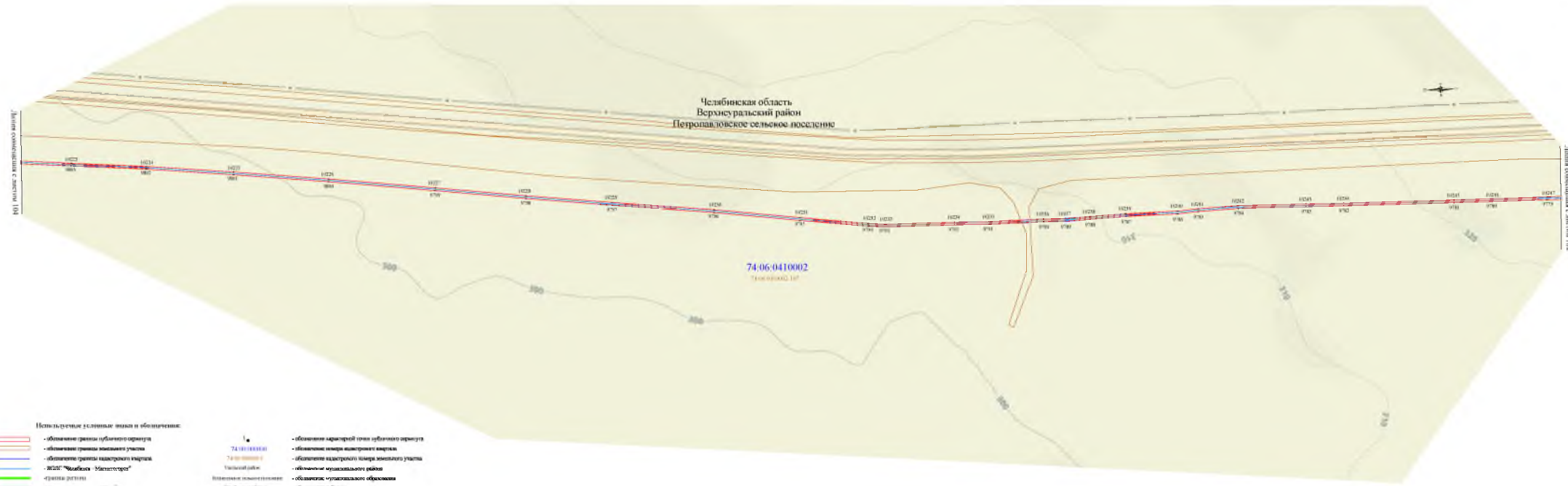
- обозначение характерной точки дубинного сервитута
- обозначение центра кадастрового квартала
- обозначение кадастрового номера земельного участка
- обозначение муниципального района
- обозначение муниципального образования
- обозначение субъекта



- Используемые условные знаки и обозначения:**
- |  |  |  |  |
|--|--|--|--|
|  | - обозначение границ публичного сервитута  |  | - обозначение характерной точки публичного сервитута |
|  | - обозначение границ земельного участка    |  | - обозначение номера кадастрового квартала           |
|  | - обозначение границ кадастрового квартала |  | - обозначение кадастрового номера земельного участка |
|  | - ИЭП "Челябык - Магистраль"               |  | - обозначение муниципального района                  |
|  | - границы дачного                          |  | - обозначение муниципального образования             |
|  | - границы дачного участка                  |  | - обозначение субъекта                               |
|  | - границы населенного пункта               |  |  |
|  | - границы сельского поселения              |  |  |



- Используемые условные знаки и обозначения:**
- - обозначение границ публичного сервитута
  - - обозначение границ земельного участка
  - - обозначение границ кадастрового квартала
  - - ИДП "Челябиск - Металлургия"
  - - границы дачного
  - - границы многоквартирного района
  - - границы населенного пункта
  - - границы сельского поселения
- 74:06:0410002
  - 74:06:0410002
  - Челябинский район
  - Петропавловское сельское поселение
  - Челябинская область
- обозначение характерной точки публичного сервитута
  - обозначение номера кадастрового квартала
  - обозначение кадастрового номера земельного участка
  - обозначение муниципального района
  - обозначение муниципального образования
  - обозначение субъекта
- Масштаб 1:2000



Челябинская область  
Верхнеуральский район  
Петропавловское сельское поселение

74:06:0410002  
74:06:0410002/001

Используемые условные знаки и обозначения:

- обозначение границы публичного сервитута
- обозначение границы кадастрового участка
- обозначение границы кадастрового участка
- ИЭП "Челябыч - Металлургия"
- граница дачного участка
- граница многоэтажного района
- граница населенного пункта
- граница сельского поселения

- 74:06:0410002
- 74:06:0410002/001
- Челябинский район
- Верхнеуральский район
- Челябинская область

- обозначение характерной точки публичного сервитута
- обозначение номера кадастрового участка
- обозначение кадастрового номера земельного участка
- обозначение муниципального района
- обозначение муниципального образования
- обозначение субъекта



- Используемые условные знаки и обозначения:**
- обозначение границ публичного сервитута
  - обозначение границ земельного участка
  - обозначение границ кадастрового участка
  - ИЭП "Челябикс - Металлургия"
  - граница дачного
  - граница дачного участка
  - граница земельного участка
  - граница овражного бассейна
- Символы:**
- 74:06:0801002
  - 74:06:0410002
  - Челябинский район
  - Петропавловское сельское поселение
  - Челябинская область
- обозначение характерной точки публичного сервитута
  - обозначение номера кадастрового участка
  - обозначение кадастрового номера земельного участка
  - обозначение муниципального района
  - обозначение муниципального образования
  - обозначение субъекта



Челябинская область  
Верхнеуральский район  
Петропавловское сельское поселение

поселок Сухтелинский

74:06.0801002

74:06.0802001

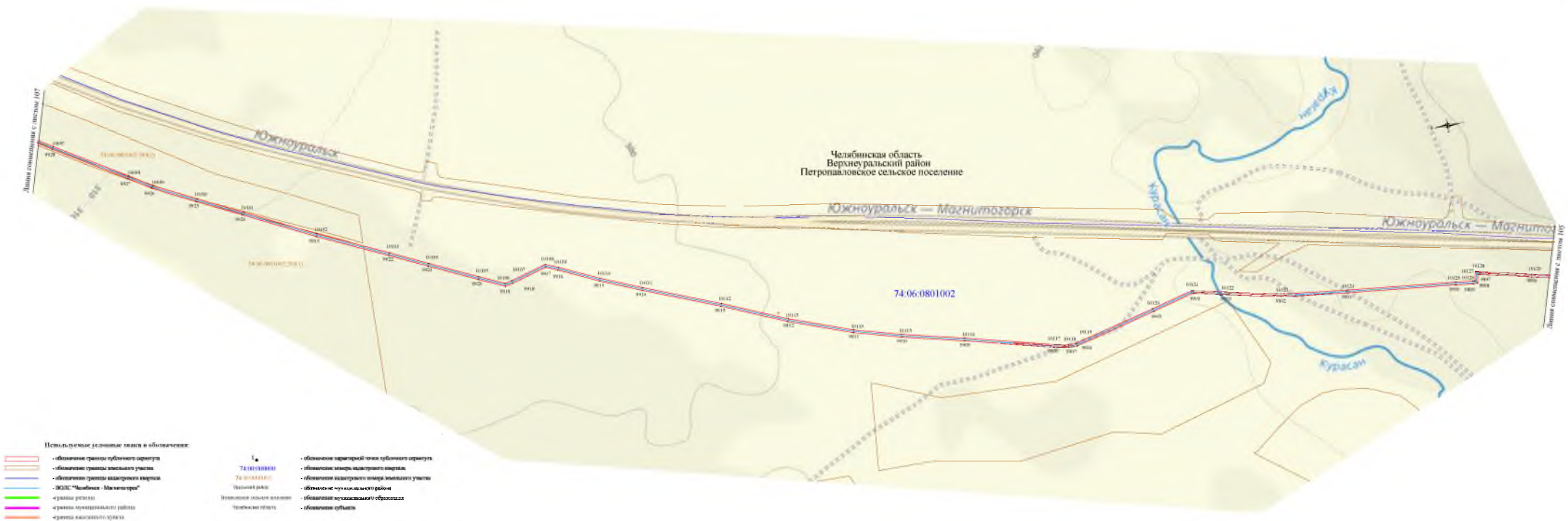
**Испытательные участки земли и обозначения:**

	- обозначение границы публичного сервитута		- обозначение границей точки публичного сервитута
	- обозначение границы земельного участка		- обозначение номера кадастрового квартала
	- обозначение границы кадастрового квартала		- обозначение кадастрового номера земельного участка
	- ЗОС "Сибирь - Магистраль"		- обозначение муниципального образования
	- граница участка		- обозначение субъекта
	- граница муниципального района		
	- граница городского округа		
	- граница сельского поселения		

74:06.0801002  
74:06.0802001

Челябинский район  
Челябинская область

Масштаб 1:2000



- Использование условных знаков и обозначения:**
- обозначение границ публичного сервитута
  - обозначение границ земельного участка
  - обозначение границ кадастрового квартала
  - граница раздела
  - граница муниципального района
  - граница городского округа
  - граница сельского поселения

74.06.0801002  
 Земельный участок  
 Число кадастровых листов  
 Числовой номер

- обозначение характеристик точки публичного сервитута
- обозначение ширины кадастрового квартала
- обозначение ширины кадастрового квартала
- обозначение муниципального района
- обозначение городского округа
- обозначение сельского поселения

Масштаб 1:2000










Челябинская область  
Верхнеуральский район  
Петропавловское сельское поселение







Южноуральск - Магнитогорск

74:06:0801002

Используемые условные знаки и обозначения:

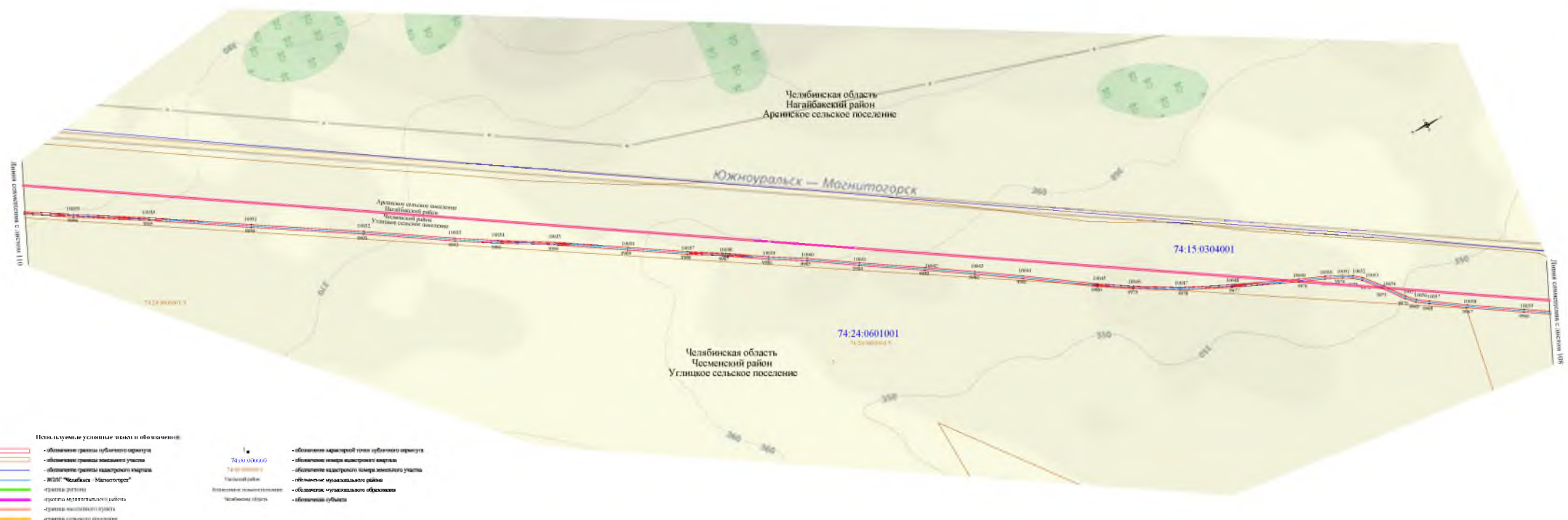
-  - обозначение границ публичного сервитута
-  - обозначение границ кадастрового участка
-  - ЖДЛ "Челябск - Магнитогорск"
-  - границы дачного
-  - границы многоэтапного участка
-  - границы земельного участка
-  - границы оросительного канала

 74:06:0801002  
74:06:0801002  
Челябинский район  
Петропавловское сельское поселение  
Челябинская область

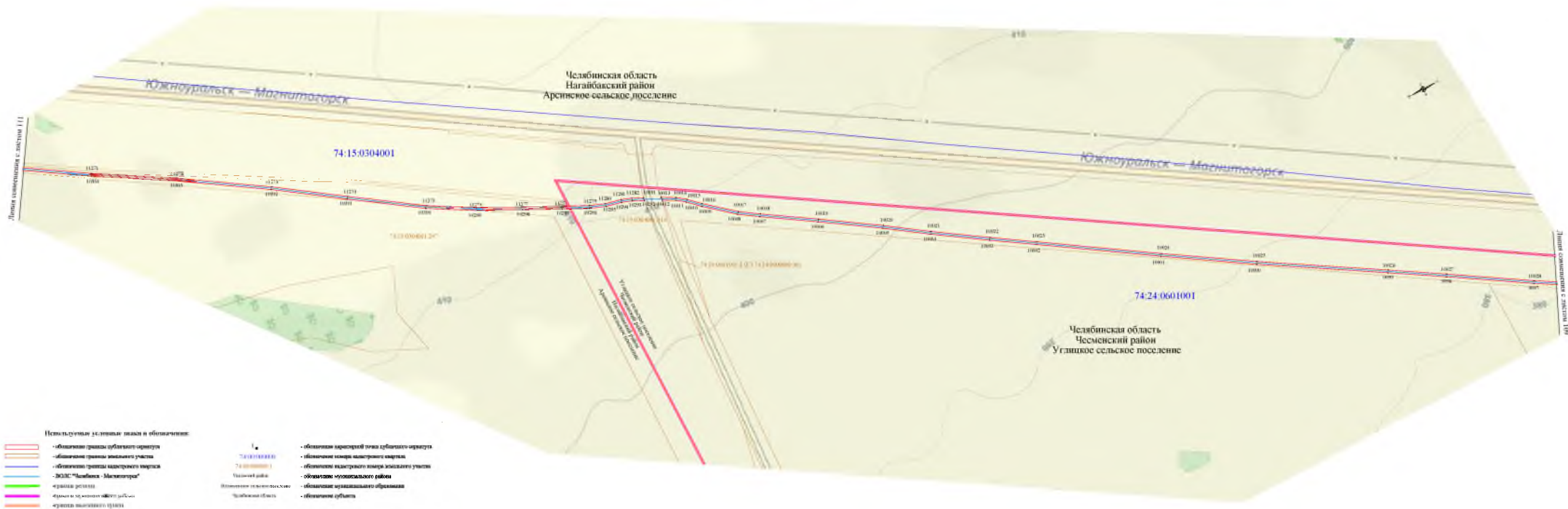
-  - обозначение кадастровой точки публичного сервитута
-  - обозначение номера кадастрового участка
-  - обозначение кадастрового номера земельного участка
-  - обозначение муниципального района
-  - обозначение муниципального образования
-  - обозначение субъекта



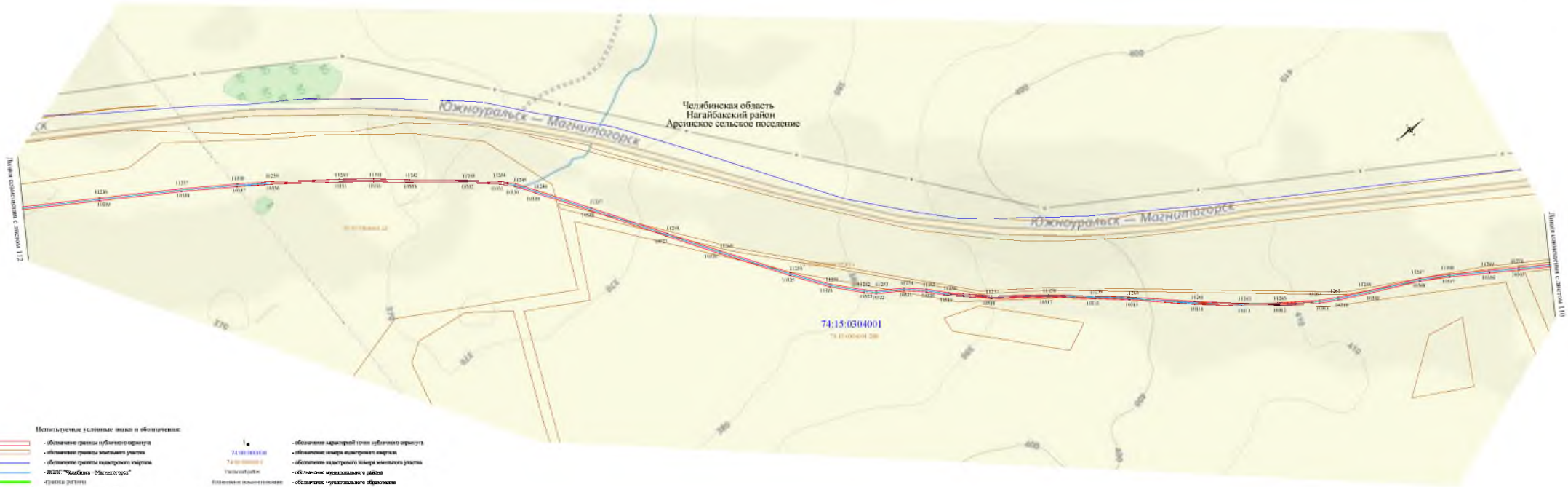




- Используемые условные знаки и обозначения:
- обозначение границы дубинного сервитута
  - обозначение границы земельного участка
  - обозначение границы железнодорожного участка
  - ЖДЛП "Челябык — Магнитогорск"
  - граница дачного
  - граница муниципального района
  - граница городского округа
  - граница сельского поселения
- 74.15.0304001  
Муниципальный район
  - 74.24.0601001  
Муниципальное образование
  - 74.24.0601001.3  
Сельское поселение
- обозначение характерной точки дубинного сервитута
  - обозначение номера железнодорожного участка
  - обозначение кадастрового номера земельного участка
  - обозначение муниципального района
  - обозначение муниципального образования
  - обозначение сельского поселения



- Используемые условные знаки и обозначения:**
- обозначение границ публичного сервитута
  - обозначение границ земельного участка
  - обозначение границ кадастрового участка
  - ЖДС "Южноуральск — Магнитогорск"
  - границы населенных пунктов
  - границы муниципального района
  - границы городского округа
  - границы сельского поселения
- Числовые обозначения:**
- 74:15:0304001 — Числовой район
  - 74:24:0601001 — Числовой район
- Обозначения объектов:**
- обозначение границ публичного сервитута
  - обозначение ковра кадастрового участка
  - обозначение кадастрового номера земельного участка
  - обозначение муниципального района
  - обозначение муниципального образования
  - обозначение субъекта

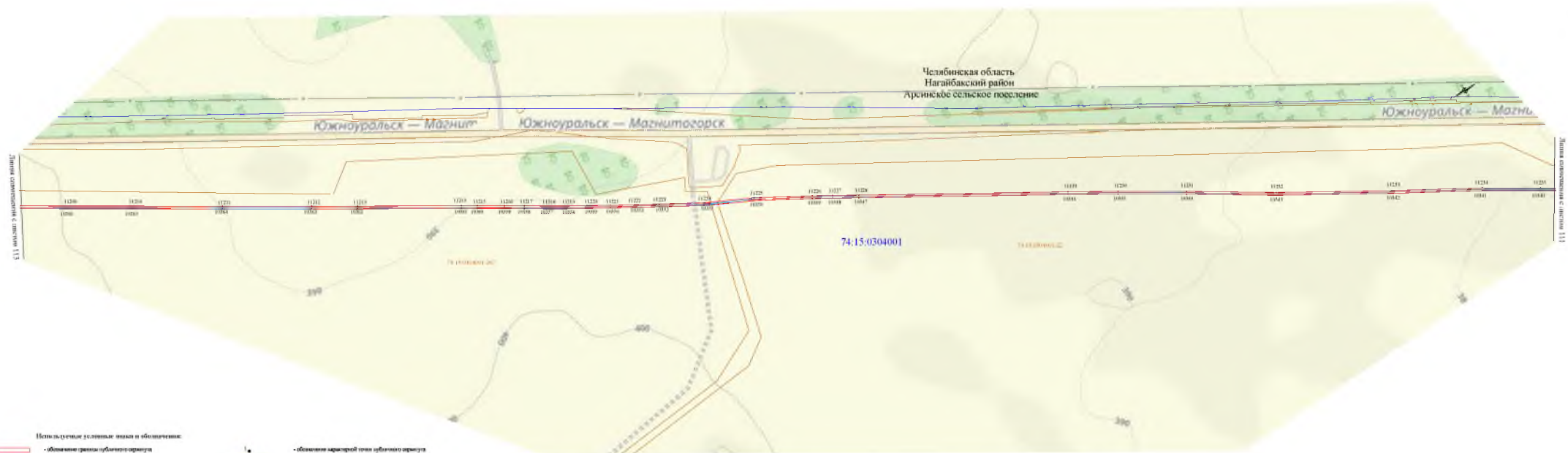


Используемые условные знаки и обозначения:

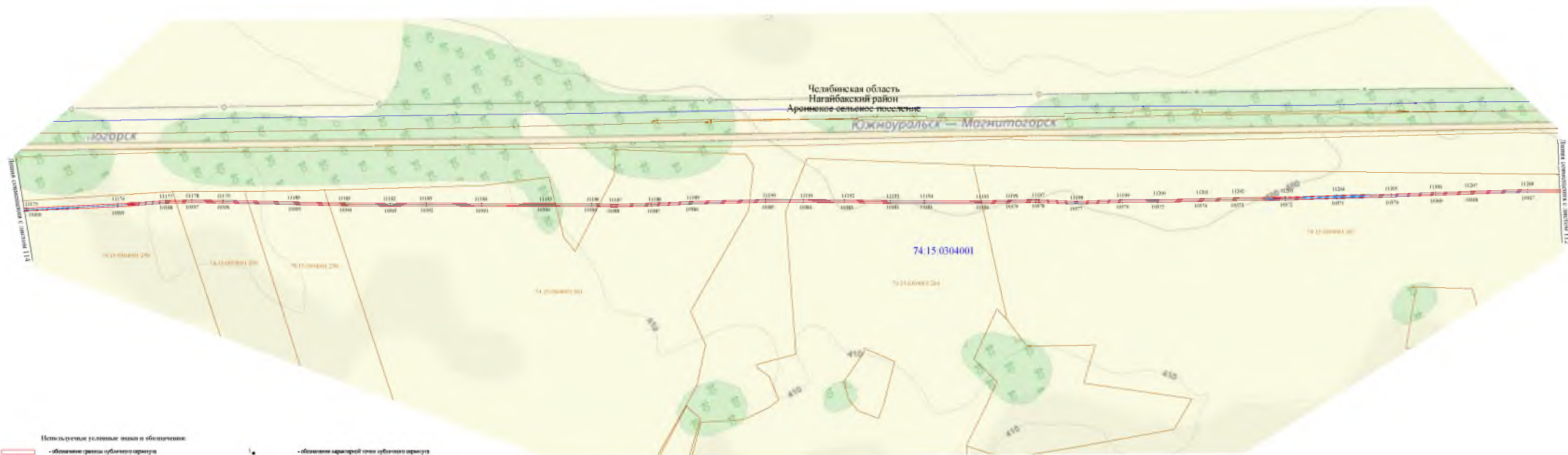
- обозначение границ публичного сервитута
- обозначение границ земельного участка
- обозначение границ кадастрового участка
- Ж/ДЛ "Челябикс — Магнитогорск"
- границы дачного участка
- границы многоэтапного участка
- границы земельного участка
- границы садового участка

74:15:0304001  
 74:15:0304001/001  
 Частный дом  
 Земельный участок  
 Частный дом

- обозначение характерной точки публичного сервитута
- обозначение номера кадастрового участка
- обозначение кадастрового номера земельного участка
- обозначение муниципального района
- обозначение муниципального образования
- обозначение субъекта



- Используемые условные знаки и обозначения:**
- обозначение границ публичного сервитута
  - обозначение границ земельного участка
  - обозначение границ кадастрового участка
  - ИДП "Челябыск - Магнитогорск"
  - границы дачного участка
  - границы многоэтапного участка
  - границы земельного участка
  - границы земельного участка
- Условные обозначения:**
- 74:15:0304001
  - 74:15:0304001
  - Челябинская область
  - Челябинская область
- обозначение характерной точки публичного сервитута
  - обозначение номера кадастрового участка
  - обозначение кадастрового номера земельного участка
  - обозначение муниципального района
  - обозначение муниципального образования
  - обозначение субъекта
- Масштаб 1:2000



Используемые условные знаки и обозначения:

- обозначение границ публичного сервитута
- обозначение границ земельного участка
- обозначение границ кадастрового квартала
- ЖДЛП "Челябык — Магнитогорск"
- границы населенных пунктов
- границы муниципальных районов
- границы городского округа
- границы сельского поселения

- 74.15.0304001  
74.15.0304001.1  
Челябыкский район
- 74.15.0304001.1  
Челябыкский район

- обозначение характерной точки публичного сервитута
- обозначение номера кадастрового квартала
- обозначение кадастрового номера земельного участка
- обозначение муниципального образования
- обозначение субъекта

Лист № 118 из 118



**Используемые условные знаки и обозначения:**

	- обозначение границы публичного сервитута		- обозначение границей точки публичного сервитута
	- обозначение границы земельного участка		- обозначение ширины изъятых земель
	- обозначение границы кадастрового квартала		- обозначение кадастрового квартала земельного участка
	- ЗОС "Сибирь - Магнитогорск"		- обозначение кадастрового квартала
	- граница дачного участка		- обозначение кадастрового квартала
	- граница территории дачного района		- обозначение кадастрового квартала
	- граница земельного участка		- обозначение кадастрового квартала
	- граница земельного участка		- обозначение кадастрового квартала

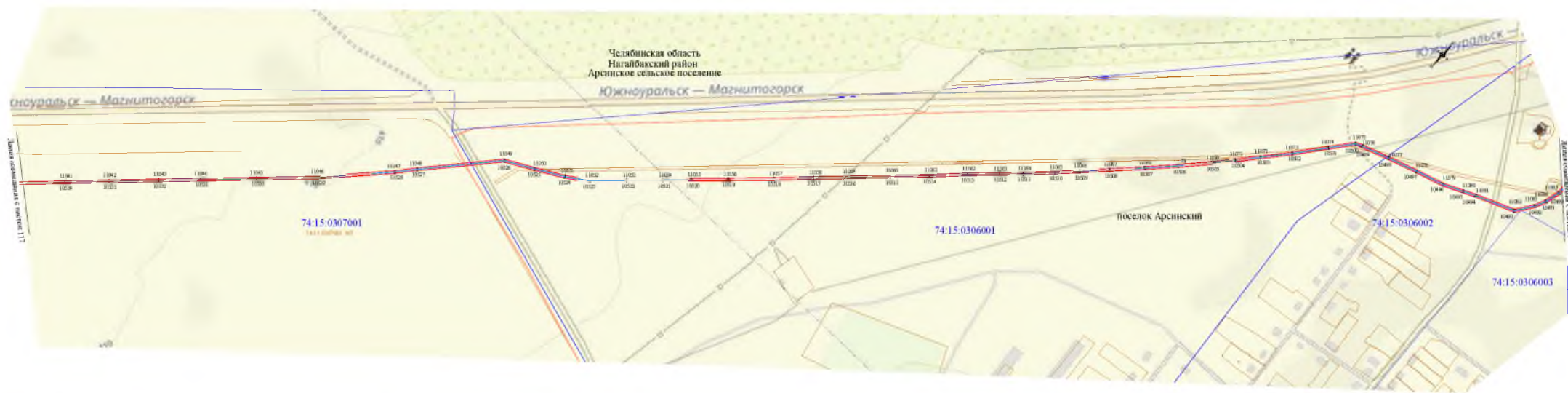
74  
74:01:0101000  
74:00:0002001  
Челябинский район  
Челябинская область

Масштаб 1:2000



- Используемые условные знаки и обозначения:**
- - обозначение границ дубинного сервитута
  - - обозначение границ земельного участка
  - - обозначение границ кадастрового квартала
  - - ИЖС "Челябык - Металлострой"
  - - участки дачного
  - - участки многоэтапного района
  - - участки коттеджного района
  - - участки сельского поселения
-  - обозначение кадастровой точки дубинного сервитута
  - 74:15:0306002  
74:15:0304001  
Челябинский район
  - 74:15:0306002 201  
74:15:0304001 201  
Челябинский район





## Итого указаны условные знаки и обозначения:

- |  |  |  |   |
|--|--|--|---|
|  | — обозначение границы публичного сервитута |  | — обозначение границей точки публичного сервитута             |
|  | — обозначение границы земельного участка   |  | — обозначение центра кадастрового участка                     |
|  | — обозначение границы кадастрового участка |  | — обозначение центра кадастрового квартала земельного участка |
|  | — ЗОС «Челябинск — Магнитогорск»           |  | — обозначение муниципального образования                      |
|  | — граница дачного участка                  |  | — обозначение субъекта  |
|  | — граница муниципального района            |  |   |
|  | — граница городского округа                |  |   |
|  | — граница сельского поселения              |  |   |



Челябинская область  
Нагайбакский район  
Арсеникское сельское поселение

74:15:0307001

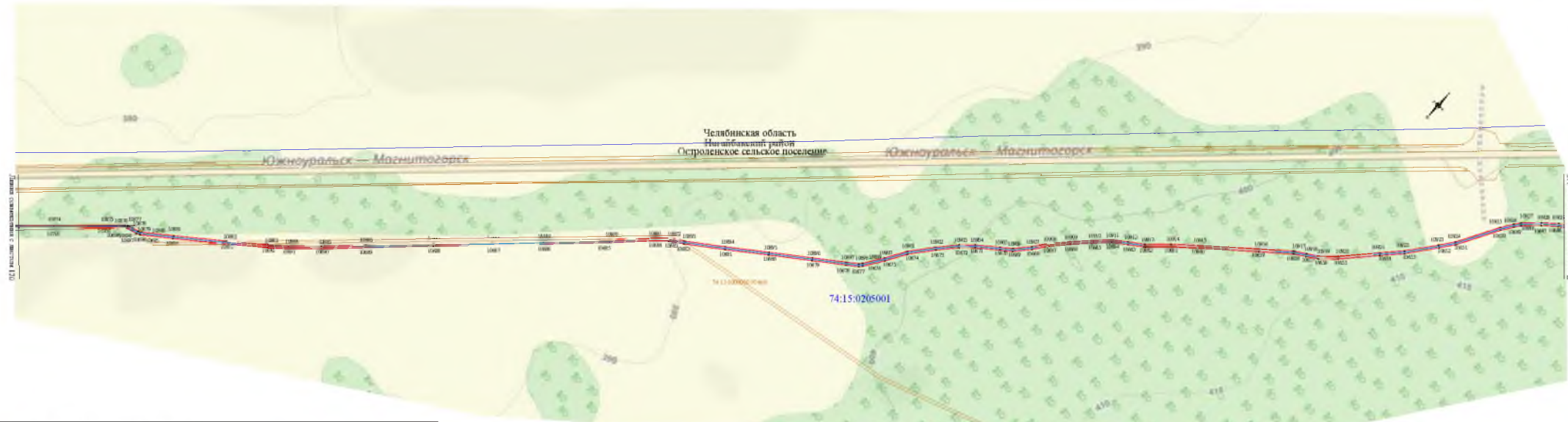
Используемые условные знаки и обозначения:

- |  |  |   |   |
|--|--|---|---|
|  | - обозначение границ дубиничного сервитута |  | - обозначение характерной точки дубиничного сервитута |
|  | - обозначение границ земельного участка    |  | - обозначение номера кадастрового участка             |
|  | - обозначение границ кадастрового участка  |  | - обозначение кадастрового номера земельного участка  |
|  | - ЖДЛП "Челябык - Магнитогорск"            |  | - обозначение муниципального района                   |
|  | - границы дачного                          |  | - обозначение муниципального образования              |
|  | - границы дачного участка                  |  | - обозначение субъекта                                |
|  | - границы населенного пункта               |   |   |
|  | - границы сельского поселения              |   |   |



Используемые условные знаки и обозначения:

- |  |  |  |  |
|--|--|--|--|
|  | • обозначение границ публичного сервитута  |  | • обозначение кадастровой точки публичного сервитута |
|  | • обозначение границы земельного участка   |  | • обозначение номера кадастрового участка            |
|  | • обозначение границы кадастрового участка |  | • обозначение кадастрового номера земельного участка |
|  | • ИЖС "Челябыск - Металлургск"             |  | • обозначение муниципального района                  |
|  | • граница дачного участка                  |  | • обозначение муниципального образования             |
|  | • граница земельного участка               |  | • обозначение субъекта                               |
|  | • граница земельного участка               |  |  |
|  | • граница земельного участка               |  |  |



**Испытательные участки земли и объекты:**

- -область границ земельного участка
- -область границ земельного участка
- -область границ муниципального округа
- -ЗСОК "Южноуральск - Магнитогорск"
- -граница участка
- -граница муниципального района
- -граница земельного участка
- -граница земельного участка

**74**  
**74.01.010100**  
**74.00.0002001**  
 Частный район  
 Челябинский район  
 Челябинская область

- -область границ публичного сервитута
- -область границ муниципального округа
- -область границ муниципального округа
- -область муниципального округа
- -область муниципального округа
- -область публичного сервитута

Масштаб 1:2000

Данные совмещены с выделом 110



**Использовать условные знаки и обозначения:**

	- обозначение границы публичного сервитута		- обозначение государственной границы
	- обозначение границы земельного участка		- обозначение территории населенного пункта
	- обозначение границы кадастрового квартала		- обозначение территории населенного пункта
	- ЗОС "Челябинск - Магнитогорск"		- обозначение территории населенного пункта
	- граница дачного участка		- обозначение территории населенного пункта
	- граница муниципального района		- обозначение территории населенного пункта
	- граница городского округа		- обозначение территории населенного пункта
	- граница сельского поселения		- обозначение территории населенного пункта

74:15:0205001  
 74:00:0000001  
 Челябинский район  
 Челябинская область

- обозначение государственной границы публичного сервитута  
 - обозначение границ земельного участка  
 - обозначение кадастрового квартала земельного участка  
 - обозначение муниципального района  
 - обозначение городского округа  
 - обозначение сельского поселения

Масштаб 1:2000



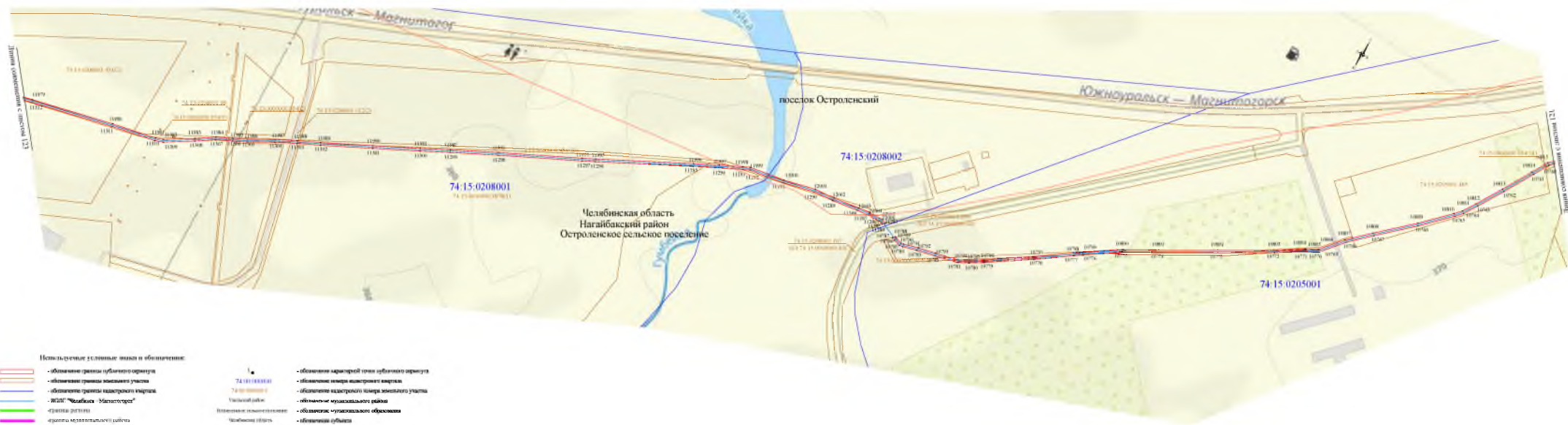
**Испытание условных знаков и обозначений:**

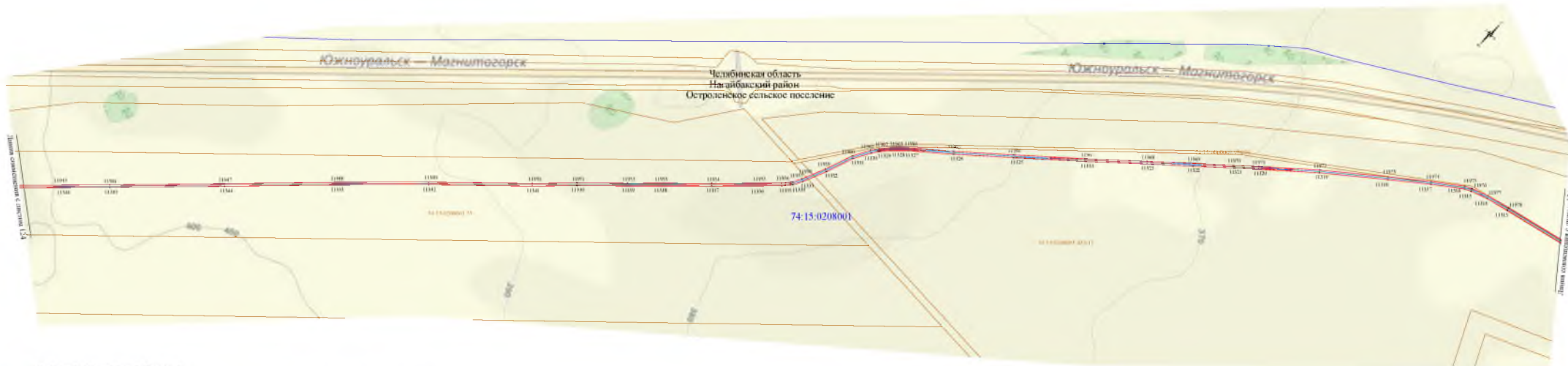
	- обозначение границы публичного сервитута		- обозначение государственной границы территории
	- обозначение границы земельного участка		- обозначение границ кадастрового квартала
	- обозначение границы кадастрового квартала		- граница участка
	- ЗОС "Южная - Магнитогорск"		- граница муниципального района
	- граница участка		- граница земельного участка
	- граница муниципального района		- граница кадастрового квартала
	- граница земельного участка		
	- граница кадастрового квартала		

74:01:01:000  
 74:00:00:001  
 Челябинский район  
 Челябинская область

- обозначение государственной границы территории  
 - обозначение границ кадастрового квартала  
 - обозначение кадастрового квартала земельного участка  
 - обозначение муниципального района  
 - обозначение земельного участка  
 - обозначение кадастрового квартала

Масштаб 1:2000





- Используемые условные знаки и обозначения:**
- обозначение границ публичного сервитута
  - обозначение границ земельного участка
  - обозначение границ кадастрового участка
  - ИДП "Челябык - Магнитогорск"
  - границы дачного
  - границы дачно-подсобного участка
  - границы населенного пункта
  - границы сельского поселения
- - обозначение кадастровой точки публичного сервитута
  - 74:15:0208001 - обозначение номера кадастрового участка
  - 74:15:0208001 - обозначение кадастрового номера земельного участка
  - Челябыкский район - обозначение муниципального района
  - Челябынская область - обозначение муниципального образования
  - Острouленское сельское поселение - обозначение с/поселения

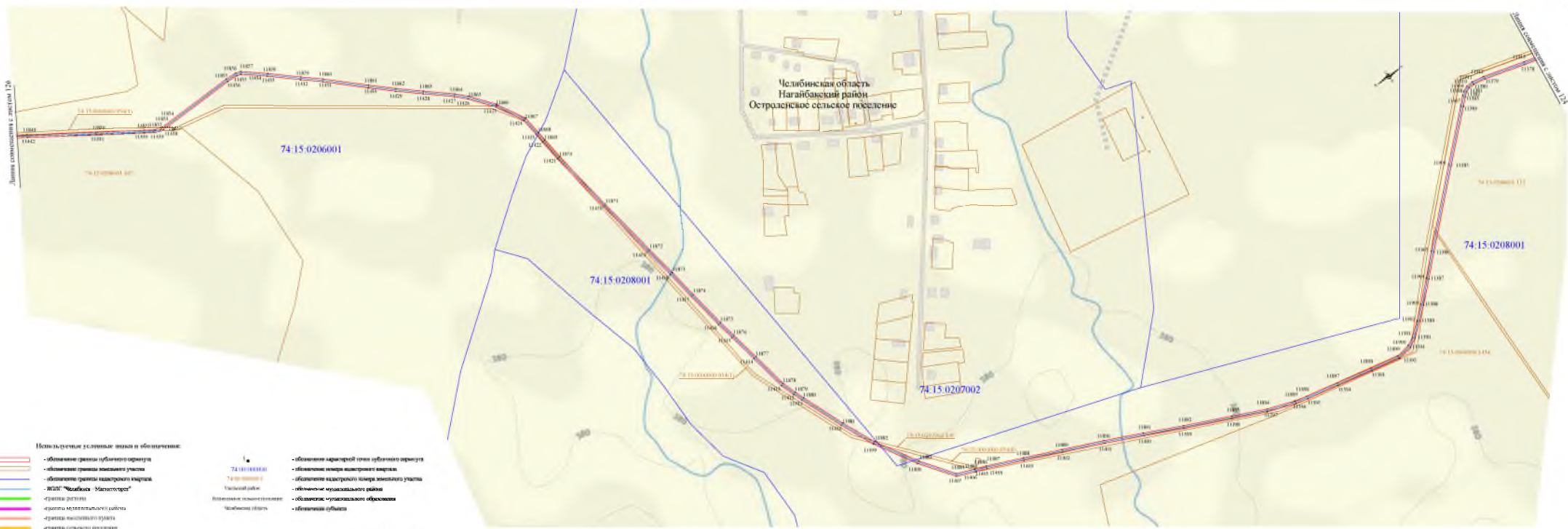




Челябинская область  
 Нагайбакский район  
 Остроленское сельское поселение

74:15:0208001

- Используемые условные знаки и обозначения:**
- обозначение границ публичного сервитута
  - обозначение границ земельного участка
  - обозначение границ кадастрового квартала
  - ИЖС "Челябык - Металлурга"
  - границы дачного участка
  - границы многоэтапного участка
  - границы земельного участка
  - границы овражного эксклава
- 74:15:0208001
  - 74:15:0208001
  - Челябинский район
  - Поселение Остроленское
  - Челябинская область
- обозначение характерной точки публичного сервитута
  - обозначение номера кадастрового квартала
  - обозначение кадастрового номера земельного участка
  - обозначение муниципального района
  - обозначение муниципального образования
  - обозначение субъекта



Мелбинская область  
 Нагайбаевский район  
 Острелновское сельское поселение

74:15:0206001

74:15:0208001

74:15:0207002

74:15:0208001

- Используемые условные знаки и обозначения:
- обозначение границ публичного сервитута
  - обозначение границ кадастрового участка
  - обозначение границ кадастрового квартала
  - ИДП "Мелбинск - Мелбетовск"
  - граница дачного участка
  - граница садоводческого участка
  - граница огороженного участка
  - граница охотничьего участка

- 74:15:0206001
- 74:15:0208001
- Участковый район
- Мелбинская область
- Нагайбаевский район
- Острелновское сельское поселение

- обозначение характерной точки публичного сервитута
- обозначение номера кадастрового квартала
- обозначение кадастрового номера земельного участка
- обозначение муниципалитетного района
- обозначение муниципального образования
- обозначение субъекта



Челябинская область  
Нагайбакский район  
Остроленское сельское поселение

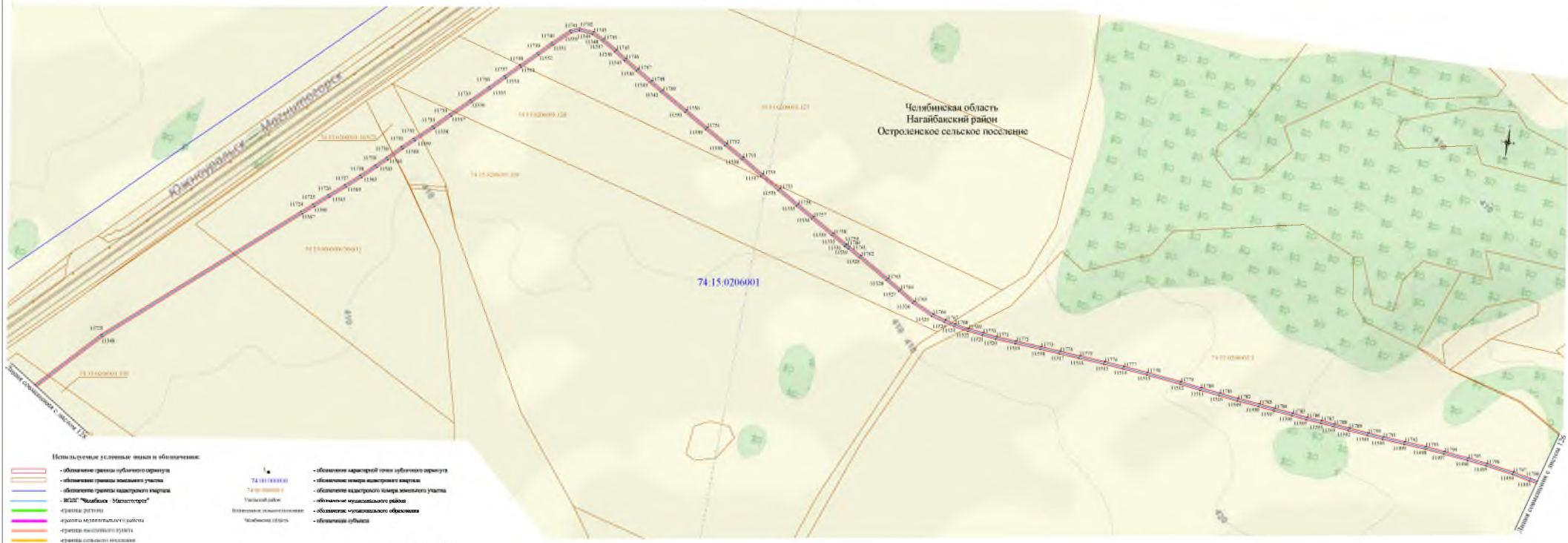
74-15-0206001

Масштаб 1:2000

- Используемые условные знаки и обозначения:**
- обозначение границ публичного сервитута
  - обозначение границ земельного участка
  - обозначение границ кадастрового участка
  - ЭОС "Авиабус - Машиноград"
  - границы раздела
  - границы земельного объекта
  - границы земельного участка
  - границы земельного участка
  - границы земельного участка
- 74-15-0206001**  
Земельный участок  
Остроленское сельское поселение  
Челябинская область
- обозначение границ публичного сервитута
  - обозначение границ земельного участка
  - обозначение границ кадастрового участка
  - ЭОС "Авиабус - Машиноград"
  - границы раздела
  - границы земельного объекта
  - границы земельного участка
  - границы земельного участка
  - границы земельного участка

Линия совмещения с листом 125

Линия совмещения с листом 127



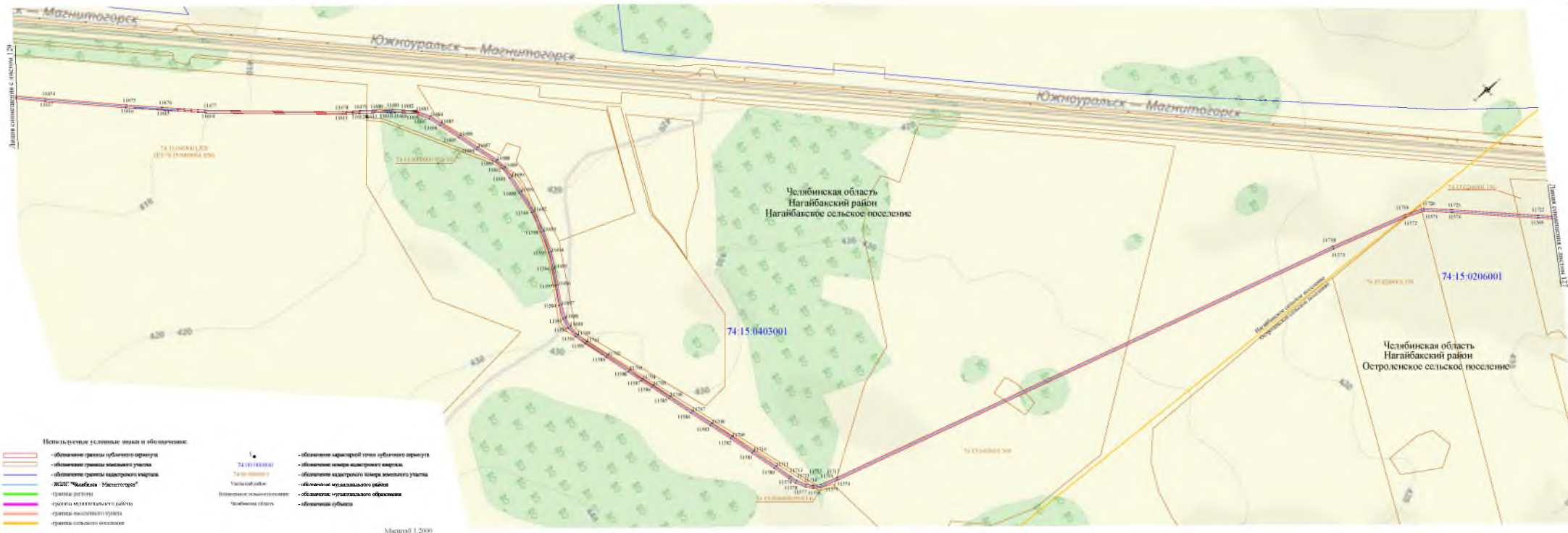
**Используемые условные знаки и обозначения:**

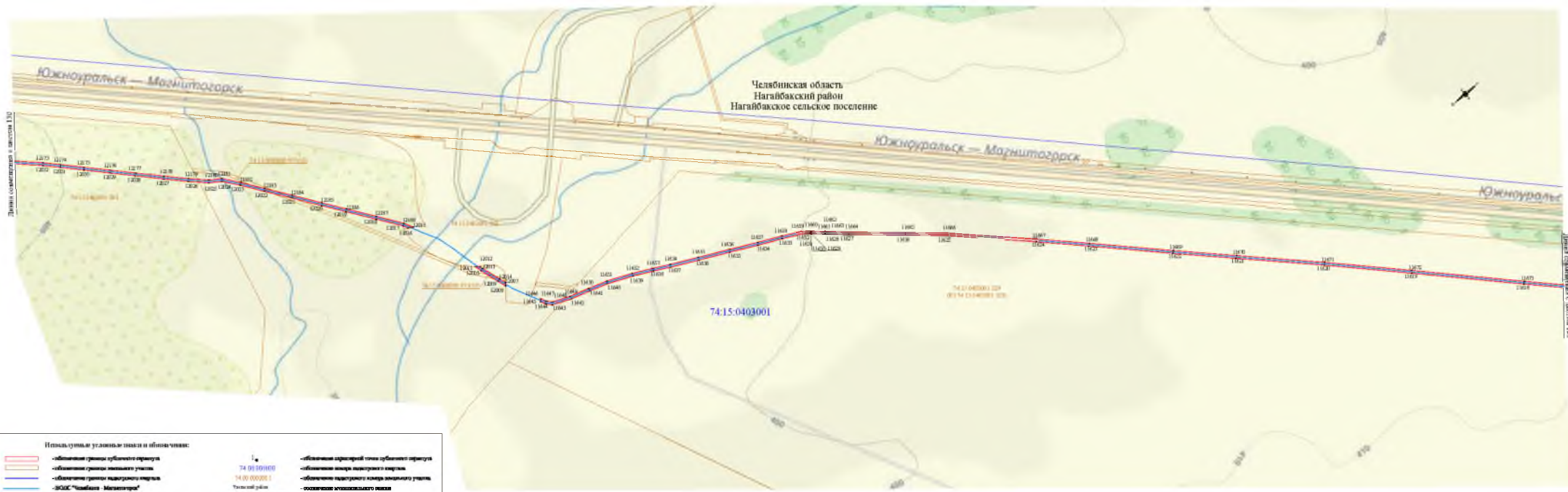
- обозначение границ публичного сервитута
- обозначение границ земельного участка
- обозначение границ железнодорожного коридора
- ЖДЛ "Челябык - Магистраль"
- граница дачного участка
- граница садоводческого участка
- граница населенного пункта
- граница овражного бассейна

- 74.15.0206001  
74.03.0000001  
Участковый район  
Челябыкский район  
Челябинская область

Используемые условные знаки и обозначения:

- обозначение характерной точки публичного сервитута
- обозначение номера кадастрового квартала
- обозначение кадастрового номера земельного участка
- обозначение муниципального района
- обозначение муниципального образования
- обозначение субъекта





Длина осязательная в системе 130

Длина осязательная в системе 130

74:15:0403001

**Испытательная условная линия и обозначения:**

	-обозначение границы публичного сервитута		74	-обозначение осязательной точки публичного сервитута
	-обозначение границы земельного участка	74 01 101000	Челябинский район	-обозначение центра кадастрового участка
	-обозначение границы кадастрового участка	74 00 000001	Челябинская область	-обозначение центра земельного участка
	-ЗСОС "Южноуральск — Магнитогорск"	Челябинская область		- обозначение муниципального образования
	-граница дачного			-обозначение здания
	-граница муниципального района			
	-граница городского округа			
	-граница сельского поселения			

Масштаб 1:2000



**Используемые условные знаки и обозначения:**

	- обозначение границы публичного сервитута		- обозначение государственной границы субъекта Российской Федерации
	- обозначение границы земельного участка		- обозначение границ административного округа
	- обозначение границы кадастрового округа		- обозначение границ административного центра земельного участка
	- ЗОС "Южноуральск — Магнитогорск"		- обозначение муниципального образования
	- граница участка		- обозначение субъекта
	- граница муниципального района		
	- граница городского округа		
	- граница сельского поселения		

74  
 74:15:0403001  
 74:05:0000011  
 Числовой район  
 Числовой кадастровый район  
 Челябинская область

Масштаб 1:2000



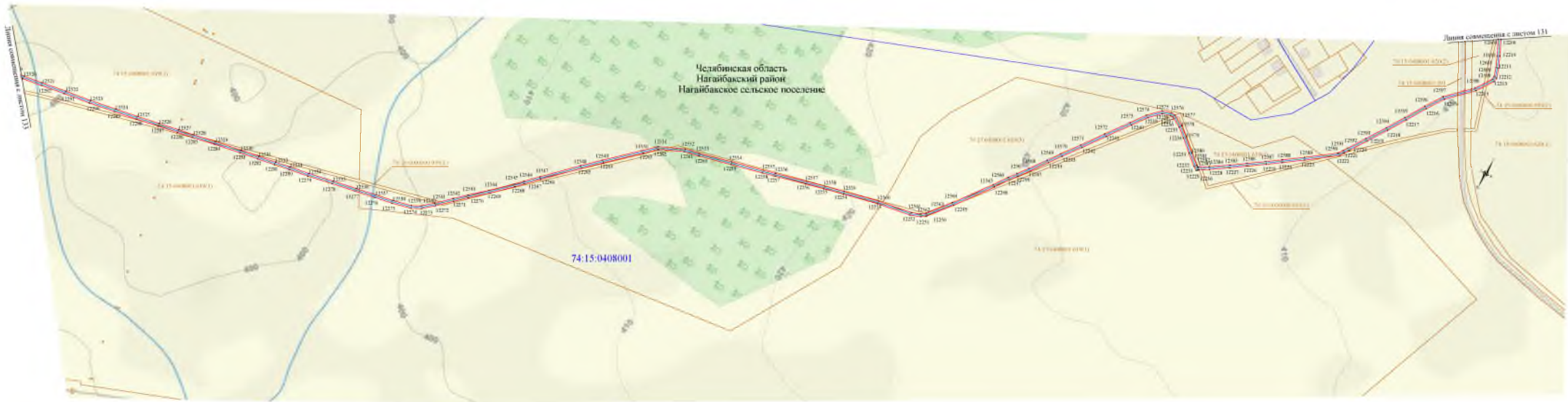
Используемые условные знаки и обозначения:

- обозначение границ публичного сервитута
- обозначение границ земельного участка
- обозначение границ кадастрового квартала
- ИЖС "Челябык - Металлургов"
- границы дачного
- границы садоводческого общества
- границы населенного пункта
- границы сельского поселения

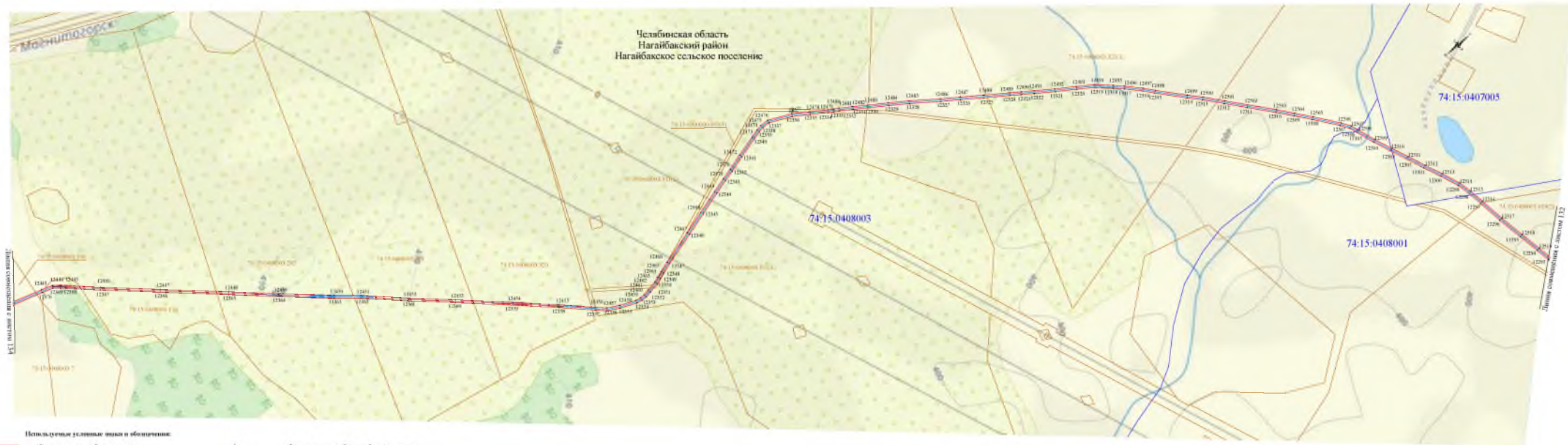
- 74:15:0408001
- 74:15:0407002
- Участковый район
- Населенный пункт
- Муниципальное образование
- Сельское поселение

- обозначение кадастровой точки публичного сервитута
- обозначение номера кадастрового квартала
- обозначение кадастрового номера земельного участка
- обозначение муниципального района
- обозначение муниципального образования
- обозначение субъекта





- Используемые условные знаки и обозначения:**
- обозначение границ дубинного сервитута
  - обозначение границ земельного участка
  - обозначение границ кадастрового квартала
  - ИПДП "Челябиск - Магистральный"
  - граница дачного
  - граница многоквартирного района
  - граница населенного пункта
  - граница сельского поселения
- 74:15:0408001**  
 Нагайбакский район  
 Нагайбакское сельское поселение
- обозначение характерной точки дубинного сервитута
  - обозначение номера кадастрового квартала
  - обозначение кадастрового номера земельного участка
  - обозначение муниципального района
  - обозначение муниципального образования
  - обозначение субъекта



Используемые условные знаки и обозначения:

- |  |  |   |   |
|--|--|---|---|
|    | • обозначение границ публичного сервитута  |  | • обозначение административной точки публичного сервитута |
|    | • обозначение границ земельного участка    | 74:15:0408003   | • обозначение номера кадастрового квартала                |
|    | • обозначение границ кадастрового квартала | 74:15:0407005   | • обозначение кадастрового номера земельного участка      |
|    | • ЖУПД "Челябык - Металлострой"            | Челябинский район   | • обозначение муниципального района                       |
|    | • граница дачного участка                  | Челябинская область   | • обозначение муниципального образования                  |
|    | • граница многоквартирного дома            | Челябинский округ   | • обозначение субъекта                                    |
|   | • граница земельного участка               |   |   |
|  | • граница садового хозяйства               |   |   |



Данные совмещены с листом 1/3

Используемые условные знаки и обозначения:

- |   |   |   |  |
|---|---|---|--|
|   | - обозначение границ публичного сервитута |  | - обозначение характерной точки публичного сервитута |
|   | - обозначение границ земельного участка   |  | - обозначение кадастрового номера земельного участка |
|   | - обозначение границ земельного участка   |  | - обозначение кадастрового номера земельного участка |
|   | - Ж/ДЛ "Челябык - Магнитогорск"           |  | - обозначение муниципального района                  |
|   | - границы населенного пункта              |  | - обозначение муниципального образования             |
|   | - границы населенного пункта              |  | - обозначение субъекта                               |
|  | - границы населенного пункта              |   |  |

<b>Ходатайство об установлении публичного сервитута</b>																	
1	<b>Министерство цифрового развития, связи и массовых коммуникаций Российской Федерации</b> (наименование органа, принимающего решение об установлении публичного сервитута)																
2	Сведения о лице, представившем ходатайство об установлении публичного сервитута (далее - заявитель):																
2.1	<table border="1" style="width: 100%;"> <tr> <td style="width: 40%;">Полное наименование</td> <td>Публичное акционерное общество «Мобильные ТелеСистемы»</td> </tr> <tr> <td>Сокращенное наименование</td> <td>ПАО «МТС»</td> </tr> <tr> <td>Организационно-правовая форма</td> <td>Публичное акционерное общество</td> </tr> <tr> <td>Почтовый адрес (индекс, субъект Российской Федерации, населенный пункт, улица, дом)</td> <td>109147, г. Москва, ул. Марксистская, д. 4</td> </tr> <tr> <td>Фактический адрес (индекс, субъект Российской Федерации, населенный пункт, улица, дом)</td> <td>109147, г. Москва, ул. Марксистская, д. 4</td> </tr> <tr> <td>Адрес электронной почты</td> <td></td> </tr> <tr> <td>ОГРН</td> <td>1027700149124</td> </tr> <tr> <td>ИНН</td> <td>7740000076</td> </tr> </table>	Полное наименование	Публичное акционерное общество «Мобильные ТелеСистемы»	Сокращенное наименование	ПАО «МТС»	Организационно-правовая форма	Публичное акционерное общество	Почтовый адрес (индекс, субъект Российской Федерации, населенный пункт, улица, дом)	109147, г. Москва, ул. Марксистская, д. 4	Фактический адрес (индекс, субъект Российской Федерации, населенный пункт, улица, дом)	109147, г. Москва, ул. Марксистская, д. 4	Адрес электронной почты		ОГРН	1027700149124	ИНН	7740000076
Полное наименование	Публичное акционерное общество «Мобильные ТелеСистемы»																
Сокращенное наименование	ПАО «МТС»																
Организационно-правовая форма	Публичное акционерное общество																
Почтовый адрес (индекс, субъект Российской Федерации, населенный пункт, улица, дом)	109147, г. Москва, ул. Марксистская, д. 4																
Фактический адрес (индекс, субъект Российской Федерации, населенный пункт, улица, дом)	109147, г. Москва, ул. Марксистская, д. 4																
Адрес электронной почты																	
ОГРН	1027700149124																
ИНН	7740000076																
2.2																	
2.3																	
2.4																	
2.5																	
2.6																	
2.7																	
2.8																	
3	Сведения о представителе заявителя:																
3.1	<table border="1" style="width: 100%;"> <tr> <td style="width: 40%;">Фамилия</td> <td>Гатилова</td> </tr> <tr> <td>Имя</td> <td>Татьяна</td> </tr> <tr> <td>Отчество (при наличии)</td> <td>Александровна</td> </tr> <tr> <td>Адрес электронной почты</td> <td><a href="mailto:gatilova@prizma-group.ru">gatilova@prizma-group.ru</a></td> </tr> <tr> <td>Телефон</td> <td>+7 915 930 00 23</td> </tr> <tr> <td>Наименование и реквизиты документа, подтверждающего полномочия представителя заявителя</td> <td>Доверенность от 13 октября 2021 года, удостоверенная нотариусом Краснодарского нотариального округа Мазуровой Галиной Георгиевной, зарегистрировано в реестре за № 23/127-н/23-2021-23-558</td> </tr> </table>	Фамилия	Гатилова	Имя	Татьяна	Отчество (при наличии)	Александровна	Адрес электронной почты	<a href="mailto:gatilova@prizma-group.ru">gatilova@prizma-group.ru</a>	Телефон	+7 915 930 00 23	Наименование и реквизиты документа, подтверждающего полномочия представителя заявителя	Доверенность от 13 октября 2021 года, удостоверенная нотариусом Краснодарского нотариального округа Мазуровой Галиной Георгиевной, зарегистрировано в реестре за № 23/127-н/23-2021-23-558				
Фамилия	Гатилова																
Имя	Татьяна																
Отчество (при наличии)	Александровна																
Адрес электронной почты	<a href="mailto:gatilova@prizma-group.ru">gatilova@prizma-group.ru</a>																
Телефон	+7 915 930 00 23																
Наименование и реквизиты документа, подтверждающего полномочия представителя заявителя	Доверенность от 13 октября 2021 года, удостоверенная нотариусом Краснодарского нотариального округа Мазуровой Галиной Георгиевной, зарегистрировано в реестре за № 23/127-н/23-2021-23-558																
3.1																	
3.2																	
3.3																	
3.4																	
4	Прошу Вас установить публичный сервитут в соответствии с п. 1 ст. 39.37 Земельного кодекса Российской Федерации в отношении земель и земельных участков <b><u>в целях размещения (эксплуатации) "Волоконно-оптической линии связи (ВОЛС) Челябинск - Магнитогорск"</u></b>																
5	Испрашиваемый срок публичного сервитута <b><u>10 лет</u></b>																
6	Срок, в течение которого в соответствии с расчетом заявителя использование земельного участка (его части) и (или) расположенного на нем объекта недвижимости в соответствии с их разрешенным использованием будет в соответствии с подпунктом 4 пункта 1 статьи 39.41 Земельного кодекса Российской Федерации невозможно или существенно затруднено (при возникновении таких обстоятельств) – 1 месяц в отношении частей участков в границах публичного сервитута																
7	Обоснование необходимости установления публичного сервитута: <b>Акт приемки законченного строительства объекта</b> в соответствии с подпунктом "л" пункта 3 Приказа Министерства экономического развития РФ от 10 октября 2018 г. N 542 "Об утверждении требований к форме ходатайства об установлении публичного сервитута, содержанию обоснования необходимости установления публичного сервитута" обязательными сведениями при обосновании необходимости установления публичного сервитута являются реквизиты правоустанавливающих или правоудостоверяющих документов на соответствующий объект.																
8	Сведения о правообладателе инженерного сооружения, которое переносится в связи с изъятием земельного участка для государственных или муниципальных нужд в случае, если заявитель не является собственником указанного инженерного сооружения (в данном случае указываются сведения в объеме, предусмотренном пунктом 2 настоящей Формы) (заполняется в случае, если ходатайство об установлении публичного сервитута подается с целью установления сервитута в целях реконструкции инженерного сооружения, которое переносится в связи с изъятием такого земельного участка для государственных или муниципальных нужд) ) -не требуется к заполнению-																

9	Кадастровые номера земельных участков (при их наличии), в отношении которых испрашивается публичный сервитут и границы которых внесены в Единый государственный реестр недвижимости	Челябинская область: 74:01:0000000:1 74:01:0000000:173 74:01:0000000:3000 74:01:0000000:3009 74:01:0000000:3457 74:01:0000000:3458 74:01:0000000:3459 74:01:0000000:3527 74:01:0000000:3912 74:01:0000000:4384 74:01:0401002:20 74:01:0401002:24 (ЕЗ 74:01:0401002:26) 74:01:0401002:27 74:01:0401002:4 74:01:0401003:14 74:01:0401003:333 74:01:0401003:6 74:01:0401004:64 74:01:0401004:67 74:01:0402002:1013 74:01:0402002:32 74:01:0402002:84 74:01:0409001:31 74:01:0411001:29 74:01:0411001:349 74:01:0411003:66 74:01:0502001:283 74:01:0502001:290 74:01:0502001:293 74:01:0601003:460 74:01:0701001:136 74:01:0701001:139 74:01:0701001:140 74:01:0701001:141 74:01:0701003:145 74:01:1002001:69 74:01:1002001:76 74:01:1002001:95 74:01:1002001:99 74:33:0000000:11923 74:33:0000000:11986 74:33:0000000:312 74:33:0316003:647 74:33:1354001:3 (ЕЗ 74:33:0000000:52) 74:33:1354001:8 74:00:0000000:320 74:00:0000000:387 74:00:0000000:448 74:00:0000000:740 74:00:0000000:855 74:00:0000000:955 74:06:0000000:2851 74:06:0405002:115
---	---	--

	74:06:0405002:120
	74:06:0405002:123
	74:06:0405002:66
	74:06:0405002:67
	74:06:0408017:12
	74:06:0410002:147
	74:06:0410002:2
	74:06:0801002:278
	74:06:0801002:279
	74:06:0801002:280
	74:06:0801002:283
	74:06:0801002:293
	74:06:0801002:294
	74:06:0801002:295
	74:06:0801002:296
	74:07:0000000:3262
	74:07:0000000:3653
	74:07:0702001:189
	74:07:0702001:200
	74:07:0702001:201
	74:07:0702001:204
	74:07:0702001:205
	74:07:0702001:251
	74:07:0702001:264
	74:07:0702002:284
	74:07:1601001:1338
	74:07:1601001:1405
	74:07:1601001:1863
	74:07:1601001:305 (E3 74:07:1601001:306)
	74:07:1601001:707 (E3 74:07:0000000:159)
	74:07:1602001:133
	74:07:1602001:560
	74:07:1602004:123
	74:07:1602004:145
	74:15:0000000:1279
	74:15:0000000:1434
	74:15:0000000:1878
	74:15:0000000:279
	74:15:0000000:300
	74:15:0205001:397
	74:15:0205001:398
	74:15:0205001:399
	74:15:0205001:400
	74:15:0205001:401
	74:15:0205001:403 (E3 74:15:0205001:402)
	74:15:0205001:411
	74:15:0205001:415
	74:15:0205001:416
	74:15:0205001:417
	74:15:0205001:485
	74:15:0206001:118 (E3 74:15:0206001:116)
	74:15:0206001:123 (E3 74:15:0206001:122)
	74:15:0206001:124 (E3 74:15:0206001:122)
	74:15:0206001:126

	74:15:0206001:127
	74:15:0206001:128
	74:15:0206001:150
	74:15:0206001:159
	74:15:0206001:165
	74:15:0206001:167
	74:15:0206001:3
	74:15:0208001:102
	74:15:0208001:111
	74:15:0208001:112
	74:15:0208001:431
	74:15:0208001:75
	74:15:0208001:99
	74:15:0304001:22
	74:15:0304001:235
	74:15:0304001:236
	74:15:0304001:241
	74:15:0304001:255
	74:15:0304001:256
	74:15:0304001:259
	74:15:0304001:260
	74:15:0304001:261
	74:15:0304001:262
	74:15:0304001:264
	74:15:0304001:267
	74:15:0304001:276
	74:15:0304001:284
	74:15:0307001:322
	74:15:0307001:367
	74:15:0307001:741
	74:15:0403001:316
	74:15:0403001:318
	74:15:0403001:329 (E3 74:15:0403001:328)
	74:15:0403001:349
	74:15:0403001:696
	74:15:0403001:700
	74:15:0407002:13
	74:15:0407002:26
	74:15:0407002:88
	74:15:0408001:291
	74:15:0408001:619
	74:15:0408001:620
	74:15:0408003:1
	74:15:0408003:110
	74:15:0408003:2
	74:15:0408003:291
	74:15:0408003:292
	74:15:0408003:311
	74:15:0408003:320
	74:15:0408003:321
	74:15:0408003:6
	74:15:0408003:7
	74:19:0000000:2837
	74:19:0000000:835

	74:19:0000000:940	
	74:19:2101002:147	
	74:19:2101002:148	
	74:19:2101002:150	
	74:19:2101002:160	
	74:19:2101002:49	
	74:19:2101002:6	
	74:19:2101002:627	
	74:19:2101002:640	
	74:19:2101002:658	
	74:19:2101002:691	
	74:19:2101002:692	
	74:19:2101002:713	
	74:19:2101002:718	
	74:19:2101002:728	
	74:19:2101002:732	
	74:19:2101002:734	
	74:19:2101002:737	
	74:19:2101002:738	
	74:19:2101002:804	
	74:19:2101002:849	
	74:19:2101002:850	
	74:19:2101002:957	
	74:19:2101003:266	
	74:19:2102001:53	
	74:19:2102001:573	
	74:19:2102001:574	
	74:19:2102001:65	
	74:19:2102001:71	
	74:19:2102001:72	
	74:19:2102003:19	
	74:19:2102004:12	
	74:19:2102004:9	
	74:19:2103004:27	
	74:19:2103004:47	
	74:19:2103004:48	
	74:20:0000000:1301	
	74:20:0000000:1302	
	74:20:0000000:1313	
	74:20:0000000:1319	
	74:20:0000000:1325	
	74:20:0000000:1360	
	74:20:0000000:1366	
	74:20:0000000:1390	
	74:20:0000000:1404	
	74:20:0000000:1405	
	74:20:0000000:1406	
	74:20:0000000:1407	
	74:20:0000000:1408	
	74:20:0000000:1409	
	74:20:0000000:1460	
	74:20:0000000:1461	
	74:20:0000000:1462	
	74:20:0000000:1475	



	74:20:0000000:1572
	74:20:0000000:175
	74:20:0000000:1986
	74:20:0000000:296
	74:20:0000000:297
	74:20:0000000:508
	74:20:0000000:509
	74:20:0000000:733
	74:20:0000000:755
	74:20:0000000:759
	74:20:0000000:763
	74:20:0000000:796
	74:20:0000000:958
	74:20:0102001:17
	74:20:0301002:21
	74:20:0301003:382
	74:20:0301003:64
	74:20:0301003:68
	74:20:0304001:10
	74:20:0304001:11
	74:20:0304001:12
	74:20:0304001:13
	74:20:0409002:12 (E3 74:20:0000000:224)
	74:20:0409002:14
	74:20:0409002:16
	74:20:0409002:17
	74:20:0409003:51
	74:20:0409003:53
	74:20:0409003:54
	74:20:0901001:23
	74:20:0901001:26
	74:20:0901001:30
	74:20:0903001:157
	74:20:0903001:159
	74:20:0903001:211
	74:20:0903001:212
	74:20:0903001:245
	74:20:0903001:246
	74:20:0903001:248
	74:20:0903001:249
	74:20:0904001:1453
	74:20:0904001:2012
	74:20:0904001:654
	74:20:0905002:30
	74:20:0905002:32
	74:20:0905002:54
	74:20:0905002:57
	74:20:0905002:63
	74:20:0905002:66
	74:20:0905002:87
	74:20:1203001:12
	74:20:1203002:25 (E3 74:20:0000000:217)
	74:20:1301004:13
	74:20:1301004:27


	74:20:1301004:58 74:20:1301004:81 74:20:1303001:628 74:20:1503001:17 74:20:1503001:416 74:20:1503001:83 (E3 74:20:1503001:81) 74:20:1503001:84 (E3 74:20:1503001:81) 74:20:1508002:101 (E3 74:20:0000000:219) 74:20:1508002:102 (E3 74:20:0000000:220) 74:20:1508002:104 (E3 74:20:0000000:231) 74:20:1508002:425 74:20:1601001:97 74:20:1603001:204 (E3 74:20:0000000:216) 74:20:1603001:214 (E3 74:20:0000000:216) 74:20:1603001:233 74:20:1603001:572 74:20:1603001:578 74:20:1603001:579 74:20:1603001:582 74:21:0000000:2481 74:21:0000000:2511 74:21:0000000:2518 74:21:0000000:3684 74:21:0111005:1 74:21:0111005:10 74:21:0111005:22 74:21:0111005:23 74:21:0111005:4 74:21:0111005:7 74:21:0111005:8 74:21:0111005:9 74:21:0201001:3 (E3 74:21:0000000:192) 74:21:0201001:39 74:21:0201001:4 (E3 74:21:0000000:192) 74:21:0201001:8 (E3 74:21:0000000:192) 74:21:0201003:12 (E3 74:21:0000000:192) 74:21:0201003:381 74:21:0201003:382 74:21:0201003:384 74:21:0201003:386 74:21:0201003:388 74:21:0201003:52 74:21:0201003:53 74:21:0201003:57 74:21:0201003:58 74:21:0201003:62 74:21:0201003:67 74:21:0206001:17 74:21:0207003:116 74:21:0207003:137 74:21:0207003:138 74:21:0207003:7 (E3 74:21:0000000:2) 74:21:0207003:82 74:21:0302001:31
--	--

	74:21:0303001:155 74:21:0305003:115 74:21:0305003:117 (E3 74:21:0305003:118) 74:21:0305003:124 74:21:0305003:134 74:21:0305003:135 74:21:0305003:140 74:21:0305003:141 74:21:0305003:74 (E3 74:21:0000000:203) 74:21:0305003:458 74:21:0305003:459 74:21:0307005:499 74:24:0601001:5 74:28:0000000:3088 74:28:0000000:3116 74:28:0104001:1 74:28:0104001:2 74:28:0104003:37 74:28:0129003:104 74:28:0129003:98 74:28:0129004:8 74:28:0312001:11 74:28:0312001:12 74:31:0000000:32 74:31:0114001:143 74:31:0114001:189 74:31:0114001:206 74:31:0114001:305 74:31:0114001:58 74:31:0114001:61 74:31:0114001:833 74:35:0000000:4 74:35:0000000:5496 74:35:0000000:6306 74:35:0000000:6308 74:35:1000001:707 74:35:1000001:709 74:35:1700014:136 74:35:1900002:104 74:35:1900002:112 74:35:1900002:117 74:35:1900002:136 74:35:1900002:462 74:35:1900002:463 74:35:1900002:467 74:35:1900002:90 74:36:0418005:2075 74:36:0418005:2299 74:36:0418005:2666 74:36:0418005:29 (E3 74:36:0000000:244) 74:36:0418005:61 (E3 74:36:0000000:304) 74:36:0418029:20 (E3 74:36:0000000:244) 74:37:0209001:1431 74:37:0209001:152
--	--

	<p>74:37:0209001:153 74:37:0209001:154 74:37:0209001:1711 74:37:0209001:1770 74:37:0209001:190 74:37:0209001:209 74:37:0209001:373 74:37:0209001:374 74:37:0209001:44 74:37:0209001:50 (ЕЗ 74:37:0000000:1) 74:37:0410001:486 74:37:0410003:37 74:37:0402001:167 74:37:0402001:267 74:37:0402001:270</p>
	<p>и в кадастровых кварталах: 74:01:0401002 74:01:0401003 74:01:0401004 74:01:0402002 74:01:0404001 74:01:0409001 74:01:0411001 74:01:0411003 74:01:0502001 74:01:0601003 74:01:0602099 74:01:0701001 74:01:0701002 74:01:0701003 74:01:1001002 74:01:1002001 74:33:0316003 74:33:1354001 74:06:0405002 74:06:0408006 74:06:0408008 74:06:0408017 74:06:0410002 74:06:0801002 74:06:0802001 74:07:0702001 74:07:0702002 74:07:1000043 74:07:1601001 74:07:1602001 74:07:1602004 74:07:2300004 74:07:2400002 74:07:2400004 74:15:0205001 74:15:0206001 74:15:0207002 74:15:0208001</p>

	74:15:0208002
	74:15:0304001
	74:15:0306001
	74:15:0306002
	74:15:0306003
	74:15:0307001
	74:15:0403001
	74:15:0407002
	74:15:0407005
	74:15:0408001
	74:15:0408003
	74:19:2101002
	74:19:2101003
	74:19:2102001
	74:19:2102003
	74:19:2102004
	74:19:2103004
	74:20:0101005
	74:20:0102001
	74:20:0103002
	74:20:0103004
	74:20:0301002
	74:20:0301003
	74:20:0302001
	74:20:0303001
	74:20:0304001
	74:20:0409002
	74:20:0409003
	74:20:0410002
	74:20:0901001
	74:20:0903001
	74:20:0904001
	74:20:0905001
	74:20:0905002
	74:20:0906001
	74:20:1202001
	74:20:1202002
	74:20:1203001
	74:20:1203002
	74:20:1301004
	74:20:1501001
	74:20:1503001
	74:20:1508002
	74:20:1601001
	74:20:1603001
	74:21:0111005
	74:21:0201001
	74:21:0201003
	74:21:0204002
	74:21:0206001
	74:21:0206002
	74:21:0207003
	74:21:0302001
	74:21:0303001

	<p>74:21:0305003 74:21:0307005 74:21:1401001 74:21:1401003 74:21:1401005 74:21:1401007 74:21:1401011 74:24:0601001 74:28:0103026 74:28:0104001 74:28:0104003 74:28:0105001 74:28:0105016 74:28:0105019 74:28:0105020 74:28:0129001 74:28:0129002 74:28:0129003 74:28:0129004 74:28:0312001 74:31:0101003 74:31:0114001 74:31:0114002 74:35:1000001 74:35:1700014 74:35:1900002 74:35:3800001 74:36:0418004 74:36:0418005 74:36:0418019 74:36:0418028 74:36:0418029 74:37:0209001 74:37:0402001 74:37:0409002 74:37:0410001 74:37:0411001 74:37:0412001 74:37:0413001</p>	
10	<p>Вид права, на котором инженерное сооружение принадлежит заявителю (если подано ходатайство об установлении публичного сервитута в целях реконструкции или эксплуатации инженерного сооружения) – <b>Собственность: Акт приемки законченного строительства объекта от 16.09.2013 г.</b></p>	
11	<p>Сведения о способах представления результатов рассмотрения ходатайства: прошу прислать по адресу эл. почты <a href="mailto:gatilova@prizma-group.ru">gatilova@prizma-group.ru</a> и на почтовый адрес <b>603022, г. Нижний Новгород, ул. Тимирязева, д. 15/2, оф. 404</b></p>	
	<p>в виде электронного документа, который направляется уполномоченным органом заявителю посредством электронной почты</p>	<p><b>Да</b> (да/нет)</p>
	<p>в виде бумажного документа, который заявитель получает непосредственно при личном обращении или посредством почтового отправления</p>	<p><b>Да</b> (да/нет)</p>

12	<p>Документы, прилагаемые к ходатайству:</p> <ol style="list-style-type: none"> <li>1) Доверенность на представителя - 1 экз.;</li> <li>2) Акт приемки законченного строительством объекта от 16.09.2013 г.;</li> <li>3) Описание местоположения границ публичного сервитута, содержащее координаты характерных точек границ публичного сервитута, в виде файла в формате PDF и XML, созданного с использованием XML-схем, обеспечивающих считывание и контроль представленных данных;</li> </ol> <p><b>В связи с большим размером прилагаемых документов, прошу скачать их с общедоступного файлообменника по ссылке: <a href="https://disk.yandex.ru/d/Lh06w1m6vsTHOA">https://disk.yandex.ru/d/Lh06w1m6vsTHOA</a></b></p>
13	<p>Подтверждаю согласие на обработку персональных данных (сбор, систематизацию, накопление, хранение, уточнение (обновление, изменение), использование, распространение (в том числе передачу), обезличивание, блокирование, уничтожение персональных данных, а также иных действий, необходимых для обработки персональных данных в соответствии с законодательством Российской Федерации), в том числе в автоматизированном режиме</p>
14	<p>Подтверждаю, что сведения, указанные в настоящем ходатайстве, на дату представления ходатайства достоверны; документы (копии документов) и содержащиеся в них сведения соответствуют требованиям, установленным статьей 39.41 Земельного кодекса Российской Федерации</p>
15	<p>Подпись: _____ Дата: _____</p>
	<p style="text-align: center;">   <u>Гатилова Т.А.</u>          (инициалы, фамилия)       </p> <p style="text-align: right;">"30" августа 2022 г.</p>